

**МИНИСТЕРСТВО СТРОИТЕЛЬСТВА
И ЖИЛИЩНО-КОММУНАЛЬНОГО ХОЗЯЙСТВА
КАЛИНИНГРАДСКОЙ ОБЛАСТИ**

ПРИКАЗ

02 сентября 2021 года № *349*
г. Калининград

**Об утверждении границ охранных зон газораспределительных сетей
и наложении ограничений (обременений) на входящие
в них земельные участки**

В соответствии с Земельным Кодексом Российской Федерации, Правилами охраны газораспределительных сетей, утвержденными постановлением Правительства Российской Федерации от 20 ноября 2000 года № 878 «Об утверждении правил охраны газораспределительных сетей», Положением о Министерстве строительства и жилищно-коммунального хозяйства Калининградской области, утвержденным постановлением Правительства Калининградской области от 01 февраля 2017 года № 26, Административным регламентом предоставления государственной услуги «Утверждение границ охранных зон газораспределительных сетей и наложение ограничений (обременений) на входящие в них земельные участки», утвержденным приказом Министерства строительства и жилищно-коммунального хозяйства Калининградской области от 03 июля 2017 года № 176 (с учетом изменений), на основании заявления от 23 июля 2021 года № 20393 Акционерного общества «Калининградгазификация», п р и к а з ы в а ю:

1. Утвердить границы охранной зоны газораспределительной сети: «Газопровод низкого давления», расположенный по адресу: Калининградская область, Гурьевский городской округ, п. Большое Исаково, ул. Мира, кадастровый (или условный) номер 39:03:020007:398, вдоль трассы в виде территории ограниченной условными линиями, проходящими на расстоянии 2 метров с каждой стороны газопровода, по характерным точкам согласно приложению № 1 к настоящему приказу, с графическим описанием местоположения согласно приложению № 2 к настоящему приказу.

2. Установить ограничения (обременения) прав на земельные участки, входящие в охранную зону газораспределительной сети, указанной в пункте 1 настоящего приказа, определив условия использования в соответствии с пунктами 14-16 Правил охраны газораспределительных сетей, утвержденных постановлением Правительства Российской Федерации от 20 ноября 2000 года № 878 «Об утверждении правил охраны газораспределительных сетей».

3. Отделу газоснабжения и газификации департамента развития жилищно-коммунального хозяйства Министерства строительства и жилищно-коммунального хозяйства Калининградской области (Егорова И.И.) обеспечить:

1) публикацию настоящего приказа на официальном сайте Министерства строительства и жилищно-коммунального хозяйства Калининградской области в информационно-телекоммуникационной сети «Интернет»;


2) направление копии настоящего приказа:

2.1) в орган местного самоуправления муниципального образования Калининградской области по месту нахождения охранной зоны объекта газораспределительной сети, указанной в пункте 1 настоящего приказа;

2.2) в филиал государственного бюджетного учреждения «Федеральная кадастровая палата Росреестра» по Калининградской области.

4. Приказ вступает в силу со дня его официального опубликования.

Министр



С.В. Черномаз

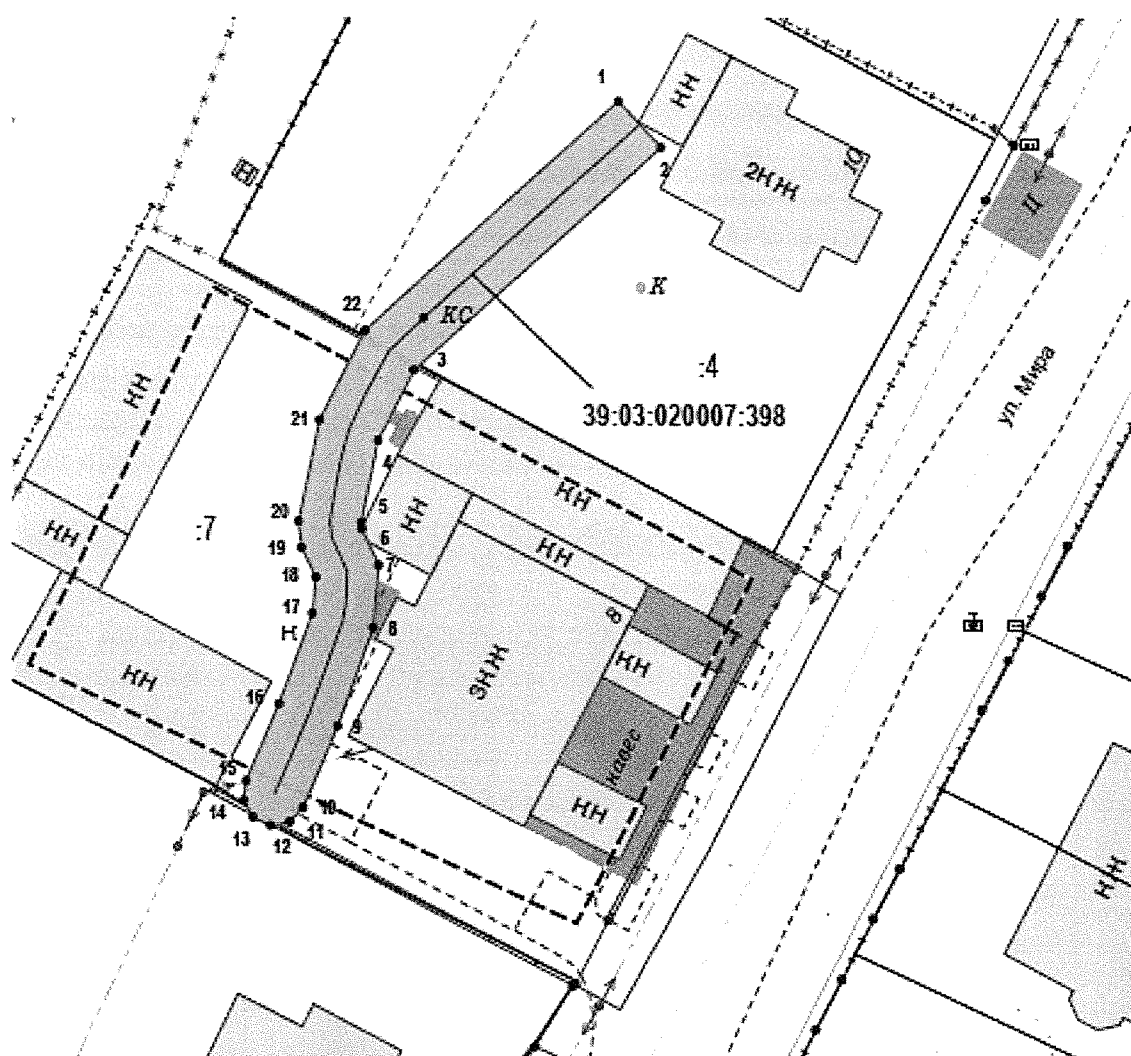
ПРИЛОЖЕНИЕ № 1
к приказу Министерства строительства
и жилищно-коммунального хозяйства
Калининградской области
от 02 сентября 2021 года № 349


Сведения о характерных точках границ охранной зоны газораспределительной сети: «Газопровод низкого давления», расположенный по адресу:
Калининградская область, Гурьевский городской округ, п. Большое Исаково,
ул. Мира, кадастровый (или условный) номер 39:03:020007:398.

| Сведения о местоположении границ объекта | | | | | |
|---|---------------|----------------------------------|---|---|--|
| 1. Система координат | | Местная система координат МСК-39 | | | |
| 2. Сведения о характерных точках границ объекта | | | | | |
| Обозначение характерных точек границ | Координаты, м | | Метод определения координат характерной точки | Средняя квадратическая погрешность характерной точки (M _t), м | Описание обозначения точки на местности (при наличии) |
| | X | Y | | | |
| 1 | 2 | 3 | 4 | 5 | 6 |
| 1 | 355880.77 | 1196325.92 | Геодезический | 0.10 | - |
| 2 | 355877.84 | 1196328.66 | Геодезический | 0.10 | - |
| 3 | 355863.61 | 1196313.03 | Геодезический | 0.10 | - |
| 4 | 355859.12 | 1196310.74 | Геодезический | 0.10 | - |
| 5 | 355853.88 | 1196309.66 | Геодезический | 0.10 | - |
| 6 | 355853.43 | 1196309.71 | Геодезический | 0.10 | - |
| 7 | 355851.13 | 1196310.77 | Геодезический | 0.10 | - |
| 8 | 355847.14 | 1196310.41 | Геодезический | 0.10 | - |
| 9 | 355840.88 | 1196308.13 | Геодезический | 0.10 | - |
| 10 | 355835.69 | 1196305.89 | Геодезический | 0.10 | - |
| 11 | 355834.79 | 1196305.04 | Геодезический | 0.10 | - |
| 12 | 355834.55 | 1196303.83 | Геодезический | 0.10 | - |
| 13 | 355835.08 | 1196302.71 | Геодезический | 0.10 | - |
| 14 | 355836.16 | 1196302.11 | Геодезический | 0.10 | - |
| 15 | 355837.40 | 1196302.27 | Геодезический | 0.10 | - |
| 16 | 355842.31 | 1196304.39 | Геодезический | 0.10 | - |
| 17 | 355848.06 | 1196306.51 | Геодезический | 0.10 | - |
| 18 | 355850.37 | 1196306.73 | Геодезический | 0.10 | - |
| 19 | 355852.27 | 1196305.81 | Геодезический | 0.10 | - |
| 20 | 355853.96 | 1196305.62 | Геодезический | 0.10 | - |
| 21 | 355860.43 | 1196306.96 | Геодезический | 0.10 | - |
| 22 | 355866.12 | 1196309.88 | Геодезический | 0.10 | - |
| 1 | 355880.77 | 1196325.92 | Геодезический | 0.10 | - |

ПРИЛОЖЕНИЕ № 2
к приказу Министерства строительства
и жилищно-коммунального хозяйства
Калининградской области
от 02 сентября 2021 года № 349

Графическое описание местоположения границ охранной зоны
газораспределительной сети: «Газопровод низкого давления», расположенный
по адресу: Калининградская область, Гурьевский городской округ, п. Большое
Исаково, ул. Мира, кадастровый (или условный) номер 39:03:020007:398.




39:03:020007:398
7
39:03:020007

Используемые условные знаки и обозначения:

- граница охранной зоны объекта газораспределительной сети
- кадастровый номер сооружения
- границы ЗУ имеющиеся в ЕГРН, сведения о которых достаточны для определения ее местоположения
- номер земельного участка в кадастровом квартале
- номер кадастрового квартала