

**МИНИСТЕРСТВО СТРОИТЕЛЬСТВА
И ЖИЛИЩНО-КОММУНАЛЬНОГО ХОЗЯЙСТВА
КАЛИНИНГРАДСКОЙ ОБЛАСТИ**

ПРИКАЗ

15 октября 2021 года № *393*
г. Калининград

**Об утверждении границ охранных зон газораспределительных сетей
и наложении ограничений (обременений) на входящие
в них земельные участки**

В соответствии с Земельным Кодексом Российской Федерации, Правилами охраны газораспределительных сетей, утвержденными постановлением Правительства Российской Федерации от 20 ноября 2000 года № 878 «Об утверждении правил охраны газораспределительных сетей», Положением о Министерстве строительства и жилищно-коммунального хозяйства Калининградской области, утвержденным постановлением Правительства Калининградской области от 01 февраля 2017 года № 26, Административным регламентом предоставления государственной услуги «Утверждение границ охранных зон газораспределительных сетей и наложение ограничений (обременений) на входящие в них земельные участки», утвержденным приказом Министерства строительства и жилищно-коммунального хозяйства Калининградской области от 03 июля 2017 года № 176 (с учетом изменений), на основании заявления от 15 сентября 2021 года № 25801 Акционерного общества «Калининградгазификация», п р и к а з ы в а ю:

1. Утвердить границы охранной зоны газораспределительной сети: «Газопровод низкого давления», расположенный по адресу: Калининградская область, городской округ «Город Калининград», г. Калининград, ул. К. Маркса, кадастровый (или условный) номер 39:15:000000:18155, вдоль трассы в виде территории ограниченной условными линиями, проходящими на расстоянии 2 метров с каждой стороны газопровода, по характерным точкам согласно приложению № 1 к настоящему приказу, с графическим описанием местоположения согласно приложению № 2 к настоящему приказу.

2. Установить ограничения (обременения) прав на земельные участки, входящие в охранную зону газораспределительной сети, указанной в пункте 1 настоящего приказа, определив условия использования в соответствии с пунктами 14-16 Правил охраны газораспределительных сетей, утвержденных постановлением Правительства Российской Федерации от 20 ноября 2000 года № 878 «Об утверждении правил охраны газораспределительных сетей».

3. Отделу газоснабжения и газификации департамента развития жилищно-коммунального хозяйства Министерства строительства

и жилищно-коммунального хозяйства Калининградской области (Егорова И.И.) обеспечить:

1) публикацию настоящего приказа на официальном сайте Министерства строительства и жилищно-коммунального хозяйства Калининградской области в информационно-телекоммуникационной сети «Интернет»;


2) направление копии настоящего приказа:

2.1) в орган местного самоуправления муниципального образования Калининградской области по месту нахождения охранной зоны объекта газораспределительной сети, указанной в пункте 1 настоящего приказа;

2.2) в филиал государственного бюджетного учреждения «Федеральная кадастровая палата Росреестра» по Калининградской области.

4. Приказ вступает в силу со дня его официального опубликования.

Министр



С.В. Черномаз

ПРИЛОЖЕНИЕ № 1
к приказу Министерства строительства
и жилищно-коммунального хозяйства
Калининградской области
от 15 октября 2021 года № 393

Сведения о характерных точках границ охранной зоны газораспределительной сети: «Газопровод низкого давления», расположенный по адресу: Калининградская область, городской округ «Город Калининград», г. Калининград, ул. К. Маркса, кадастровый (или условный) номер 39:15:000000:18155.

Сведения о местоположении границ объекта					
1. Система координат МСК39					
2. Сведения о характерных точках границ объекта					
Обозначение характерных точек границ	Координаты, м		Метод определения координат характерной точки	Средняя квадратическая погрешность положения характерной точки (Mt), м	Описание обозначения точки на местности (при наличии)
	X	Y			
1	2	3	4	5	6
1	356413.57	1187544.71	геодезический	0.10	-
2	356412.33	1187544.71	геодезический	0.10	-
3	356411.33	1187543.99	геодезический	0.10	-
4	356410.95	1187542.81	геодезический	0.10	-
5	356410.89	1187538.60	геодезический	0.10	-
6	356402.10	1187538.89	геодезический	0.10	-
7	356400.97	1187538.58	геодезический	0.10	-
8	356400.18	1187537.63	геодезический	0.10	-
9	356388.59	1187509.18	геодезический	0.10	-
10	356379.39	1187487.49	геодезический	0.10	-
11	356364.14	1187450.55	геодезический	0.10	-
12	356347.76	1187410.87	геодезический	0.10	-

13	356345.73	1187405.94	геодезический	0.10	-
14	356345.60	1187404.95	геодезический	0.10	-
15	356345.93	1187404.00	геодезический	0.10	-
16	356346.74	1187403.39	геодезический	0.10	-
17	356347.87	1187402.91	геодезический	0.10	-
18	356347.00	1187400.75	геодезический	0.10	-
19	356335.27	1187373.69	геодезический	0.10	-
20	356334.67	1187373.95	геодезический	0.10	-
21	356333.91	1187374.04	геодезический	0.10	-
22	356332.97	1187373.73	геодезический	0.10	-
23	356332.28	1187373.02	геодезический	0.10	-
24	356319.29	1187342.03	геодезический	0.10	-
25	356313.30	1187327.74	геодезический	0.10	-
26	356287.68	1187265.06	геодезический	0.10	-
27	356268.34	1187212.91	геодезический	0.10	-
28	356250.11	1187162.09	геодезический	0.10	-
29	356237.00	1187125.13	геодезический	0.10	-
30	356232.47	1187112.64	геодезический	0.10	-
31	356226.96	1187097.45	геодезический	0.10	-
32	356217.10	1187070.27	геодезический	0.10	-
33	356202.00	1187027.98	геодезический	0.10	-
34	356192.01	1186999.65	геодезический	0.10	-
35	356181.40	1186969.84	геодезический	0.10	-
36	356174.21	1186949.56	геодезический	0.10	-
37	356162.99	1186917.75	геодезический	0.10	-
38	356153.40	1186890.71	геодезический	0.10	-
39	356145.52	1186868.78	геодезический	0.10	-
40	356140.74	1186855.40	геодезический	0.10	-
41	356127.74	1186818.54	геодезический	0.10	-
42	356125.01	1186810.87	геодезический	0.10	-

43	356112.89	1186777.28	геодезический	0.10	-
44	356099.80	1186739.93	геодезический	0.10	-
45	356086.58	1186703.46	геодезический	0.10	-
46	356082.05	1186690.99	геодезический	0.10	-
47	356054.06	1186612.32	геодезический	0.10	-
48	356043.73	1186582.26	геодезический	0.10	-
49	356036.13	1186561.27	геодезический	0.10	-
50	356029.08	1186541.00	геодезический	0.10	-
51	356024.14	1186528.96	геодезический	0.10	-
52	356017.68	1186515.22	геодезический	0.10	-
53	356011.52	1186503.50	геодезический	0.10	-
54	356005.02	1186493.79	геодезический	0.10	-
55	355996.76	1186482.51	геодезический	0.10	-
56	355987.81	1186471.94	геодезический	0.10	-
57	355979.78	1186463.11	геодезический	0.10	-
58	355971.39	1186453.67	геодезический	0.10	-
59	355962.38	1186443.48	геодезический	0.10	-
60	355950.29	1186429.84	геодезический	0.10	-
61	355937.99	1186415.93	геодезический	0.10	-
62	355916.35	1186391.15	геодезический	0.10	-
63	355913.04	1186387.16	геодезический	0.10	-
64	355910.45	1186384.25	геодезический	0.10	-
65	355908.32	1186382.95	геодезический	0.10	-
66	355907.61	1186381.63	геодезический	0.10	-
67	355907.98	1186380.20	геодезический	0.10	-
68	355909.22	1186379.41	геодезический	0.10	-
69	355910.65	1186379.68	геодезический	0.10	-
70	355913.05	1186381.15	геодезический	0.10	-
71	355916.05	1186384.53	геодезический	0.10	-
72	355918.81	1186387.86	геодезический	0.10	-

73	355922.66	1186387.88	геодезический	0.10	-
74	355923.41	1186383.64	геодезический	0.10	-
75	355924.06	1186380.14	геодезический	0.10	-
76	355927.99	1186380.86	геодезический	0.10	-
77	355927.35	1186384.35	геодезический	0.10	-
78	355926.70	1186388.05	геодезический	0.10	-
79	355935.77	1186388.67	геодезический	0.10	-
80	355936.85	1186382.42	геодезический	0.10	-
81	355940.80	1186383.10	геодезический	0.10	-
82	355939.81	1186388.80	геодезический	0.10	-
83	355950.28	1186388.85	геодезический	0.10	-
84	355950.97	1186384.92	геодезический	0.10	-
85	355954.90	1186385.64	геодезический	0.10	-
86	355953.92	1186391.35	геодезический	0.10	-
87	355953.73	1186391.81	геодезический	0.10	-
88	355953.55	1186392.08	геодезический	0.10	-
89	355954.84	1186392.37	геодезический	0.10	-
90	355953.94	1186396.28	геодезический	0.10	-
91	355950.28	1186395.42	геодезический	0.10	-
92	355949.29	1186394.85	геодезический	0.10	-
93	355948.75	1186393.48	геодезический	0.10	-
94	355948.80	1186392.84	геодезический	0.10	-
95	355937.30	1186392.79	геодезический	0.10	-
96	355924.27	1186391.89	геодезический	0.10	-
97	355922.30	1186391.88	геодезический	0.10	-
98	355940.18	1186412.36	геодезический	0.10	-
99	355955.87	1186408.21	геодезический	0.10	-
100	355956.89	1186412.08	геодезический	0.10	-
101	355943.14	1186415.71	геодезический	0.10	-
102	355952.13	1186425.88	геодезический	0.10	-

103	355960.66	1186420.29	геодезический	0.10	-
104	355962.86	1186423.63	геодезический	0.10	-
105	355954.81	1186428.90	геодезический	0.10	-
106	355964.08	1186439.36	геодезический	0.10	-
107	355965.51	1186438.14	геодезический	0.10	-
108	355970.58	1186433.62	геодезический	0.10	-
109	355973.24	1186436.60	геодезический	0.10	-
110	355968.04	1186441.25	геодезический	0.10	-
111	355966.73	1186442.36	геодезический	0.10	-
112	355973.01	1186449.45	геодезический	0.10	-
113	355973.75	1186448.74	геодезический	0.10	-
114	355979.19	1186443.38	геодезический	0.10	-
115	355982.01	1186446.22	геодезический	0.10	-
116	355976.55	1186451.59	геодезический	0.10	-
117	355975.66	1186452.45	геодезический	0.10	-
118	355981.38	1186458.88	геодезический	0.10	-
119	355987.91	1186452.97	геодезический	0.10	-
120	355990.59	1186455.95	геодезический	0.10	-
121	355984.05	1186461.86	геодезический	0.10	-
122	355989.49	1186467.84	геодезический	0.10	-
123	355989.77	1186467.59	геодезический	0.10	-
124	355992.38	1186470.64	геодезический	0.10	-
125	355992.13	1186470.85	геодезический	0.10	-
126	355998.59	1186478.48	геодезический	0.10	-
127	356005.64	1186472.75	геодезический	0.10	-
128	356007.13	1186472.46	геодезический	0.10	-
129	356008.45	1186473.34	геодезический	0.10	-
130	356008.94	1186474.65	геодезический	0.10	-
131	356008.40	1186476.02	геодезический	0.10	-
132	356007.21	1186476.63	геодезический	0.10	-

133	356001.07	1186481.62	геодезический	0.10	-
134	356007.06	1186489.79	геодезический	0.10	-
135	356014.95	1186483.82	геодезический	0.10	-
136	356017.35	1186487.02	геодезический	0.10	-
137	356009.36	1186493.07	геодезический	0.10	-
138	356013.93	1186499.92	геодезический	0.10	-
139	356023.68	1186495.18	геодезический	0.10	-
140	356025.42	1186498.78	геодезический	0.10	-
141	356015.97	1186503.38	геодезический	0.10	-
142	356020.36	1186511.73	геодезический	0.10	-
143	356029.99	1186507.58	геодезический	0.10	-
144	356031.57	1186511.26	геодезический	0.10	-
145	356022.14	1186515.32	геодезический	0.10	-
146	356026.98	1186525.60	геодезический	0.10	-
147	356027.73	1186525.31	геодезический	0.10	-
148	356035.87	1186522.61	геодезический	0.10	-
149	356037.13	1186526.41	геодезический	0.10	-
150	356029.09	1186529.07	геодезический	0.10	-
151	356028.59	1186529.27	геодезический	0.10	-
152	356032.01	1186537.61	геодезический	0.10	-
153	356039.75	1186534.16	геодезический	0.10	-
154	356041.37	1186537.82	геодезический	0.10	-
155	356033.44	1186541.36	геодезический	0.10	-
156	356039.26	1186558.10	геодезический	0.10	-
157	356041.38	1186557.44	геодезический	0.10	-
158	356044.37	1186556.88	геодезический	0.10	-
159	356048.05	1186556.43	геодезический	0.10	-
160	356048.53	1186560.41	геодезический	0.10	-
161	356045.05	1186560.83	геодезический	0.10	-
162	356042.34	1186561.32	геодезический	0.10	-

163	356040.60	1186561.88	геодезический	0.10	-
164	356046.82	1186579.04	геодезический	0.10	-
165	356047.53	1186578.80	геодезический	0.10	-
166	356051.59	1186577.85	геодезический	0.10	-
167	356055.37	1186577.35	геодезический	0.10	-
168	356055.89	1186581.32	геодезический	0.10	-
169	356052.33	1186581.79	геодезический	0.10	-
170	356048.65	1186582.64	геодезический	0.10	-
171	356048.16	1186582.82	геодезический	0.10	-
172	356057.83	1186610.99	геодезический	0.10	-
173	356085.13	1186687.71	геодезический	0.10	-
174	356093.28	1186684.94	геодезический	0.10	-
175	356094.56	1186688.72	геодезический	0.10	-
176	356086.49	1186691.48	геодезический	0.10	-
177	356089.65	1186700.19	геодезический	0.10	-
178	356097.59	1186697.31	геодезический	0.10	-
179	356098.95	1186701.08	геодезический	0.10	-
180	356091.01	1186703.95	геодезический	0.10	-
181	356100.23	1186729.40	геодезический	0.10	-
182	356108.13	1186726.61	геодезический	0.10	-
183	356109.45	1186730.39	геодезический	0.10	-
184	356101.60	1186733.16	геодезический	0.10	-
185	356103.56	1186738.58	геодезический	0.10	-
186	356116.00	1186774.06	геодезический	0.10	-
187	356123.98	1186771.27	геодезический	0.10	-
188	356125.30	1186775.05	геодезический	0.10	-
189	356117.34	1186777.83	геодезический	0.10	-
190	356128.77	1186809.52	геодезический	0.10	-
191	356131.52	1186817.21	геодезический	0.10	-
192	356143.84	1186852.17	геодезический	0.10	-

193	356151.75	1186849.31	геодезический	0.10	-
194	356153.11	1186853.07	геодезический	0.10	-
195	356145.17	1186855.94	геодезический	0.10	-
196	356149.28	1186867.44	геодезический	0.10	-
197	356156.49	1186887.48	геодезический	0.10	-
198	356164.37	1186884.66	геодезический	0.10	-
199	356165.71	1186888.43	геодезический	0.10	-
200	356157.83	1186891.25	геодезический	0.10	-
201	356166.74	1186916.34	геодезический	0.10	-
202	356167.94	1186919.74	геодезический	0.10	-
203	356175.81	1186916.79	геодезический	0.10	-
204	356177.21	1186920.54	геодезический	0.10	-
205	356169.27	1186923.51	геодезический	0.10	-
206	356177.99	1186948.22	геодезический	0.10	-
207	356185.17	1186968.50	геодезический	0.10	-
208	356195.12	1186996.44	геодезический	0.10	-
209	356203.27	1186993.58	геодезический	0.10	-
210	356204.59	1186997.36	геодезический	0.10	-
211	356196.45	1187000.21	геодезический	0.10	-
212	356205.11	1187024.76	геодезический	0.10	-
213	356213.32	1187021.85	геодезический	0.10	-
214	356214.66	1187025.63	геодезический	0.10	-
215	356206.45	1187028.53	геодезический	0.10	-
216	356220.18	1187067.01	геодезический	0.10	-
217	356228.38	1187063.99	геодезический	0.10	-
218	356229.76	1187067.75	геодезический	0.10	-
219	356221.54	1187070.78	геодезический	0.10	-
220	356230.72	1187096.09	геодезический	0.10	-
221	356235.53	1187109.34	геодезический	0.10	-
222	356243.62	1187106.46	геодезический	0.10	-

223	356244.96	1187110.23	геодезический	0.10	-
224	356236.90	1187113.10	геодезический	0.10	-
225	356240.76	1187123.79	геодезический	0.10	-
226	356253.85	1187160.67	геодезический	0.10	-
227	356258.24	1187172.88	геодезический	0.10	-
228	356262.33	1187171.50	геодезический	0.10	-
229	356261.31	1187168.51	геодезический	0.10	-
230	356261.31	1187167.05	геодезический	0.10	-
231	356262.17	1187165.54	геодезический	0.10	-
232	356264.37	1187164.69	геодезический	0.10	-
233	356265.83	1187168.42	геодезический	0.10	-
234	356265.55	1187168.52	геодезический	0.10	-
235	356266.83	1187172.25	геодезический	0.10	-
236	356266.86	1187173.11	геодезический	0.10	-
237	356266.32	1187174.24	геодезический	0.10	-
238	356265.50	1187174.65	геодезический	0.10	-
239	356259.59	1187176.65	геодезический	0.10	-
240	356272.10	1187211.52	геодезический	0.10	-
241	356291.41	1187263.61	геодезический	0.10	-
242	356316.25	1187324.38	геодезический	0.10	-
243	356319.86	1187322.91	геодезический	0.10	-
244	356321.36	1187326.62	геодезический	0.10	-
245	356317.78	1187328.07	геодезический	0.10	-
246	356322.18	1187338.58	геодезический	0.10	-
247	356325.80	1187336.92	геодезический	0.10	-
248	356327.31	1187340.63	геодезический	0.10	-
249	356323.72	1187342.27	геодезический	0.10	-
250	356335.11	1187369.43	геодезический	0.10	-
251	356336.18	1187368.98	геодезический	0.10	-
252	356337.14	1187369.18	геодезический	0.10	-

253	356337.89	1187369.68	геодезический	0.10	-
254	356349.84	1187397.25	геодезический	0.10	-
255	356350.34	1187397.00	геодезический	0.10	-
256	356351.41	1187396.60	геодезический	0.10	-
257	356357.93	1187394.72	геодезический	0.10	-
258	356364.66	1187392.15	геодезический	0.10	-
259	356366.08	1187395.89	геодезический	0.10	-
260	356359.18	1187398.52	геодезический	0.10	-
261	356352.66	1187400.40	геодезический	0.10	-
262	356351.94	1187400.67	геодезический	0.10	-
263	356351.39	1187400.95	геодезический	0.10	-
264	356352.33	1187403.25	геодезический	0.10	-
265	356352.46	1187404.24	геодезический	0.10	-
266	356352.01	1187405.30	геодезический	0.10	-
267	356351.32	1187405.80	геодезический	0.10	-
268	356350.20	1187406.27	геодезический	0.10	-
269	356350.70	1187407.49	геодезический	0.10	-
270	356353.96	1187406.15	геодезический	0.10	-
271	356355.48	1187409.86	геодезический	0.10	-
272	356352.22	1187411.19	геодезический	0.10	-
273	356367.88	1187449.13	геодезический	0.10	-
274	356381.95	1187483.24	геодезический	0.10	-
275	356384.32	1187482.32	геодезический	0.10	-
276	356384.35	1187482.43	геодезический	0.10	-
277	356388.06	1187480.91	геодезический	0.10	-
278	356388.32	1187481.58	геодезический	0.10	-
279	356393.72	1187479.35	геодезический	0.10	-
280	356394.61	1187479.20	геодезический	0.10	-
281	356395.65	1187479.57	геодезический	0.10	-
282	356396.34	1187480.46	геодезический	0.10	-

283	356397.43	1187483.16	геодезический	0.10	-
284	356393.71	1187484.65	геодезический	0.10	-
285	356393.37	1187483.81	геодезический	0.10	-
286	356383.86	1187487.79	геодезический	0.10	-
287	356392.33	1187507.75	геодезический	0.10	-
288	356403.37	1187534.85	геодезический	0.10	-
289	356412.80	1187534.54	геодезический	0.10	-
290	356414.29	1187535.10	геодезический	0.10	-
291	356414.86	1187536.54	геодезический	0.10	-
292	356414.95	1187542.81	геодезический	0.10	-
293	356414.57	1187543.99	геодезический	0.10	-
1	356413.57	1187544.71	геодезический	0.10	-
294	356324.32	1187391.23	геодезический	0.10	-
295	356323.09	1187391.39	геодезический	0.10	-
296	356322.01	1187390.79	геодезический	0.10	-
297	356321.62	1187390.18	геодезический	0.10	-
298	356312.73	1187368.66	геодезический	0.10	-
299	356306.35	1187352.88	геодезический	0.10	-
300	356305.71	1187351.26	геодезический	0.10	-
301	356305.60	1187351.29	геодезический	0.10	-
302	356304.96	1187349.54	геодезический	0.10	-
303	356296.59	1187328.27	геодезический	0.10	-
304	356295.95	1187326.51	геодезический	0.10	-
305	356295.62	1187326.66	геодезический	0.10	-
306	356295.35	1187327.06	геодезический	0.10	-
307	356292.05	1187324.80	геодезический	0.10	-
308	356292.96	1187323.46	геодезический	0.10	-
309	356294.49	1187322.78	геодезический	0.10	-
310	356291.38	1187315.39	геодезический	0.10	-

311	356284.76	1187299.33	геодезический	0.10	-
312	356280.49	1187289.13	геодезический	0.10	-
313	356280.34	1187288.11	геодезический	0.10	-
314	356281.05	1187286.82	геодезический	0.10	-
315	356282.52	1187286.37	геодезический	0.10	-
316	356272.18	1187260.27	геодезический	0.10	-
317	356256.38	1187218.32	геодезический	0.10	-
318	356237.02	1187164.10	геодезический	0.10	-
319	356217.55	1187109.39	геодезический	0.10	-
320	356212.62	1187095.70	геодезический	0.10	-
321	356204.97	1187098.19	геодезический	0.10	-
322	356203.73	1187094.38	геодезический	0.10	-
323	356211.26	1187091.93	геодезический	0.10	-
324	356201.07	1187063.66	геодезический	0.10	-
325	356195.30	1187047.35	геодезический	0.10	-
326	356186.71	1187023.35	геодезический	0.10	-
327	356165.31	1186963.88	геодезический	0.10	-
328	356159.07	1186946.01	геодезический	0.10	-
329	356152.06	1186926.27	геодезический	0.10	-
330	356148.89	1186927.38	геодезический	0.10	-
331	356144.34	1186928.75	геодезический	0.10	-
332	356143.20	1186924.91	геодезический	0.10	-
333	356147.67	1186923.57	геодезический	0.10	-
334	356150.73	1186922.49	геодезический	0.10	-
335	356143.12	1186900.69	геодезический	0.10	-
336	356141.28	1186901.35	геодезический	0.10	-
337	356140.79	1186901.80	геодезический	0.10	-
338	356140.32	1186902.02	геодезический	0.10	-
339	356135.57	1186903.69	геодезический	0.10	-
340	356134.25	1186899.91	геодезический	0.10	-

341	356138.07	1186898.57	геодезический	0.10	-
342	356138.34	1186898.29	геодезический	0.10	-
343	356139.01	1186897.92	геодезический	0.10	-
344	356141.80	1186896.91	геодезический	0.10	-
345	356130.01	1186863.09	геодезический	0.10	-
346	356124.86	1186864.85	геодезический	0.10	-
347	356123.86	1186864.92	геодезический	0.10	-
348	356122.96	1186864.49	геодезический	0.10	-
349	356122.38	1186863.69	геодезический	0.10	-
350	356114.42	1186839.98	геодезический	0.10	-
351	356106.85	1186821.14	геодезический	0.10	-
352	356106.39	1186821.32	геодезический	0.10	-
353	356104.97	1186817.58	геодезический	0.10	-
354	356105.42	1186817.40	геодезический	0.10	-
355	356094.89	1186788.53	геодезический	0.10	-
356	356086.79	1186766.06	геодезический	0.10	-
357	356077.36	1186741.42	геодезический	0.10	-
358	356068.92	1186717.29	геодезический	0.10	-
359	356059.85	1186691.70	геодезический	0.10	-
360	356058.86	1186688.90	геодезический	0.10	-
361	356051.88	1186668.96	геодезический	0.10	-
362	356045.95	1186652.41	геодезический	0.10	-
363	356045.84	1186652.44	геодезический	0.10	-
364	356044.49	1186648.68	геодезический	0.10	-
365	356044.60	1186648.64	геодезический	0.10	-
366	356041.21	1186639.12	геодезический	0.10	-
367	356037.46	1186627.94	геодезический	0.10	-
368	356033.90	1186617.23	геодезический	0.10	-
369	356027.74	1186600.32	геодезический	0.10	-
370	356027.51	1186600.40	геодезический	0.10	-

371	356026.17	1186596.63	геодезический	0.10	-
372	356026.37	1186596.56	геодезический	0.10	-
373	356022.43	1186585.77	геодезический	0.10	-
374	356017.25	1186570.82	геодезический	0.10	-
375	356017.06	1186570.89	геодезический	0.10	-
376	356015.80	1186567.08	геодезический	0.10	-
377	356015.91	1186567.05	геодезический	0.10	-
378	356007.14	1186543.05	геодезический	0.10	-
379	356003.62	1186535.17	геодезический	0.10	-
380	356003.48	1186534.43	геодезический	0.10	-
381	356003.85	1186533.19	геодезический	0.10	-
382	356004.63	1186532.62	геодезический	0.10	-
383	356006.88	1186531.57	геодезический	0.10	-
384	356006.61	1186531.04	геодезический	0.10	-
385	356002.06	1186533.67	геодезический	0.10	-
386	356000.06	1186530.21	геодезический	0.10	-
387	356004.78	1186527.47	геодезический	0.10	-
388	355999.31	1186516.78	геодезический	0.10	-
389	355994.85	1186510.57	геодезический	0.10	-
390	355992.81	1186507.64	геодезический	0.10	-
391	355990.98	1186505.53	геодезический	0.10	-
392	355988.03	1186502.22	геодезический	0.10	-
393	355985.81	1186499.94	геодезический	0.10	-
394	355983.02	1186501.33	геодезический	0.10	-
395	355981.24	1186497.75	геодезический	0.10	-
396	355982.86	1186496.94	геодезический	0.10	-
397	355981.69	1186495.76	геодезический	0.10	-
398	355972.77	1186486.42	геодезический	0.10	-
399	355972.50	1186486.59	геодезический	0.10	-
400	355970.06	1186483.45	геодезический	0.10	-

401	355962.62	1186474.99	геодезический	0.10	-
402	355961.96	1186475.40	геодезический	0.10	-
403	355959.84	1186471.98	геодезический	0.10	-
404	355959.94	1186471.93	геодезический	0.10	-
405	355952.90	1186463.84	геодезический	0.10	-
406	355952.55	1186464.12	геодезический	0.10	-
407	355950.14	1186460.91	геодезический	0.10	-
408	355950.27	1186460.82	геодезический	0.10	-
409	355947.41	1186457.53	геодезический	0.10	-
410	355936.40	1186467.20	геодезический	0.10	-
411	355935.74	1186467.56	геодезический	0.10	-
412	355934.74	1186467.63	геодезический	0.10	-
413	355933.66	1186467.03	геодезический	0.10	-
414	355929.16	1186462.11	геодезический	0.10	-
415	355928.68	1186461.24	геодезический	0.10	-
416	355928.68	1186460.24	геодезический	0.10	-
417	355929.34	1186459.20	геодезический	0.10	-
418	355930.86	1186457.82	геодезический	0.10	-
419	355933.55	1186460.79	геодезический	0.10	-
420	355933.45	1186460.87	геодезический	0.10	-
421	355935.27	1186462.86	геодезический	0.10	-
422	355944.77	1186454.53	геодезический	0.10	-
423	355926.10	1186433.43	геодезический	0.10	-
424	355914.64	1186431.19	геодезический	0.10	-
425	355912.97	1186440.50	геодезический	0.10	-
426	355909.02	1186439.80	геодезический	0.10	-
427	355910.71	1186430.43	геодезический	0.10	-
428	355902.18	1186428.77	геодезический	0.10	-
429	355900.81	1186427.76	геодезический	0.10	-
430	355900.62	1186426.30	геодезический	0.10	-

431	355901.49	1186425.11	геодезический	0.10	-
432	355902.94	1186424.83	геодезический	0.10	-
433	355913.41	1186426.88	геодезический	0.10	-
434	355928.20	1186429.77	геодезический	0.10	-
435	355949.11	1186453.40	геодезический	0.10	-
436	355964.63	1186471.22	геодезический	0.10	-
437	355974.49	1186482.43	геодезический	0.10	-
438	355984.64	1186493.05	геодезический	0.10	-
439	355987.67	1186496.11	геодезический	0.10	-
440	355990.96	1186499.50	геодезический	0.10	-
441	355993.97	1186502.88	геодезический	0.10	-
442	355995.97	1186505.18	геодезический	0.10	-
443	355998.13	1186508.28	геодезический	0.10	-
444	356002.73	1186514.68	геодезический	0.10	-
445	356009.21	1186527.34	геодезический	0.10	-
446	356011.39	1186531.60	геодезический	0.10	-
447	356011.60	1186532.76	геодезический	0.10	-
448	356011.23	1186533.69	геодезический	0.10	-
449	356010.46	1186534.32	геодезический	0.10	-
450	356008.11	1186535.41	геодезический	0.10	-
451	356010.86	1186541.56	геодезический	0.10	-
452	356020.38	1186567.62	геодезический	0.10	-
453	356026.19	1186584.41	геодезический	0.10	-
454	356030.82	1186597.08	геодезический	0.10	-
455	356037.67	1186615.89	геодезический	0.10	-
456	356041.26	1186626.68	геодезический	0.10	-
457	356044.98	1186637.80	геодезический	0.10	-
458	356048.20	1186646.82	геодезический	0.10	-
459	356049.12	1186647.25	геодезический	0.10	-
460	356049.70	1186648.05	геодезический	0.10	-

461	356050.03	1186648.97	геодезический	0.10	-
462	356050.05	1186650.04	геодезический	0.10	-
463	356049.63	1186650.83	геодезический	0.10	-
464	356055.09	1186666.05	геодезический	0.10	-
465	356055.89	1186666.45	геодезический	0.10	-
466	356056.47	1186667.25	геодезический	0.10	-
467	356056.77	1186668.06	геодезический	0.10	-
468	356056.83	1186669.25	геодезический	0.10	-
469	356056.48	1186669.97	геодезический	0.10	-
470	356062.14	1186686.16	геодезический	0.10	-
471	356062.84	1186686.64	геодезический	0.10	-
472	356063.24	1186687.27	геодезический	0.10	-
473	356063.54	1186688.07	геодезический	0.10	-
474	356063.68	1186688.81	геодезический	0.10	-
475	356063.42	1186689.79	геодезический	0.10	-
476	356072.70	1186715.97	геодезический	0.10	-
477	356081.10	1186739.99	геодезический	0.10	-
478	356090.52	1186764.62	геодезический	0.10	-
479	356098.65	1186787.17	геодезический	0.10	-
480	356110.33	1186817.41	геодезический	0.10	-
481	356118.16	1186838.55	геодезический	0.10	-
482	356125.50	1186860.41	геодезический	0.10	-
483	356130.62	1186858.66	геодезический	0.10	-
484	356131.86	1186858.66	геодезический	0.10	-
485	356132.70	1186859.19	геодезический	0.10	-
486	356133.12	1186859.87	геодезический	0.10	-
487	356146.23	1186897.46	геодезический	0.10	-
488	356155.16	1186923.05	геодезический	0.10	-
489	356162.85	1186944.69	геодезический	0.10	-
490	356169.08	1186962.53	геодезический	0.10	-

491	356190.47	1187022.00	геодезический	0.10	-
492	356199.07	1187046.01	геодезический	0.10	-
493	356204.84	1187062.32	геодезический	0.10	-
494	356215.72	1187092.52	геодезический	0.10	-
495	356221.31	1187108.05	геодезический	0.10	-
496	356240.78	1187162.76	геодезический	0.10	-
497	356260.12	1187216.89	геодезический	0.10	-
498	356275.92	1187258.86	геодезический	0.10	-
499	356287.17	1187287.23	геодезический	0.10	-
500	356287.17	1187288.71	геодезический	0.10	-
501	356286.38	1187289.66	геодезический	0.10	-
502	356285.17	1187289.97	геодезический	0.10	-
503	356288.48	1187297.84	геодезический	0.10	-
504	356295.12	1187313.95	геодезический	0.10	-
505	356298.96	1187323.08	геодезический	0.10	-
506	356300.32	1187326.82	геодезический	0.10	-
507	356308.66	1187348.04	геодезический	0.10	-
508	356310.09	1187351.45	геодезический	0.10	-
509	356316.47	1187367.23	геодезический	0.10	-
510	356325.33	1187388.68	геодезический	0.10	-
511	356325.33	1187390.16	геодезический	0.10	-
294	356324.32	1187391.23	геодезический	0.10	-
512	356440.06	1187721.38	геодезический	0.10	-
513	356438.65	1187720.92	геодезический	0.10	-
514	356437.93	1187719.43	геодезический	0.10	-
515	356437.91	1187718.66	геодезический	0.10	-
516	356438.45	1187717.24	геодезический	0.10	-
517	356439.78	1187716.61	геодезический	0.10	-
518	356441.37	1187717.24	геодезический	0.10	-

519	356441.91	1187718.56	геодезический	0.10	-
520	356441.93	1187719.33	геодезический	0.10	-
521	356441.39	1187720.75	геодезический	0.10	-
512	356440.06	1187721.38	геодезический	0.10	-
522	356447.98	1187721.05	геодезический	0.10	-
523	356446.74	1187721.05	геодезический	0.10	-
524	356445.74	1187720.33	геодезический	0.10	-
525	356445.41	1187719.60	геодезический	0.10	-
526	356444.01	1187713.54	геодезический	0.10	-
527	356439.01	1187691.81	геодезический	0.10	-
528	356432.08	1187692.66	геодезический	0.10	-
529	356431.89	1187688.66	геодезический	0.10	-
530	356438.11	1187687.90	геодезический	0.10	-
531	356435.14	1187675.03	геодезический	0.10	-
532	356431.85	1187661.94	геодезический	0.10	-
533	356431.87	1187660.62	геодезический	0.10	-
534	356433.07	1187656.22	геодезический	0.10	-
535	356433.06	1187655.66	геодезический	0.10	-
536	356431.68	1187652.34	геодезический	0.10	-
537	356428.43	1187653.41	геодезический	0.10	-
538	356426.88	1187649.74	геодезический	0.10	-
539	356430.15	1187648.63	геодезический	0.10	-
540	356429.20	1187646.15	геодезический	0.10	-
541	356422.85	1187631.18	геодезический	0.10	-
542	356419.61	1187633.29	геодезический	0.10	-
543	356417.95	1187629.57	геодезический	0.10	-
544	356421.25	1187627.44	геодезический	0.10	-
545	356418.80	1187621.75	геодезический	0.10	-
546	356415.41	1187623.41	геодезический	0.10	-

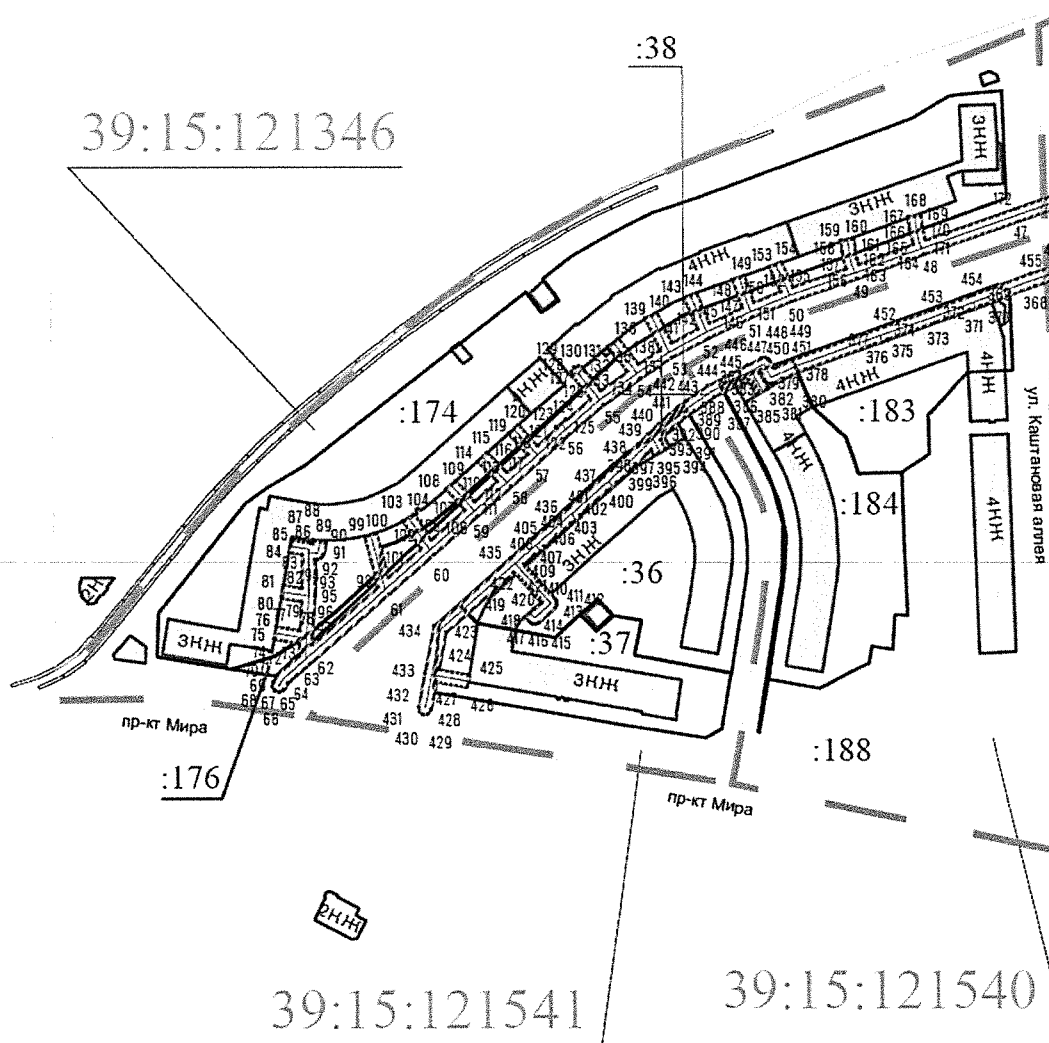
547	356413.65	1187619.81	геодезический	0.10	-
548	356417.12	1187618.11	геодезический	0.10	-
549	356408.62	1187600.61	геодезический	0.10	-
550	356396.71	1187573.51	геодезический	0.10	-
551	356395.40	1187573.53	геодезический	0.10	-
552	356394.27	1187572.59	геодезический	0.10	-
553	356394.08	1187571.13	геодезический	0.10	-
554	356394.96	1187569.88	геодезический	0.10	-
555	356397.15	1187569.06	геодезический	0.10	-
556	356398.62	1187569.15	геодезический	0.10	-
557	356399.63	1187570.23	геодезический	0.10	-
558	356412.26	1187598.93	геодезический	0.10	-
559	356421.62	1187618.19	геодезический	0.10	-
560	356425.60	1187627.42	геодезический	0.10	-
561	356432.93	1187644.69	геодезический	0.10	-
562	356437.04	1187654.84	геодезический	0.10	-
563	356437.07	1187656.76	геодезический	0.10	-
564	356435.86	1187661.26	геодезический	0.10	-
565	356439.03	1187674.07	геодезический	0.10	-
566	356447.91	1187712.64	геодезический	0.10	-
567	356449.31	1187718.70	геодезический	0.10	-
568	356449.11	1187720.11	геодезический	0.10	-
522	356447.98	1187721.05	геодезический	0.10	-
569	356594.30	1188082.52	геодезический	0.10	-
570	356592.83	1188082.61	геодезический	0.10	-
571	356591.59	1188081.45	геодезический	0.10	-
572	356587.11	1188069.22	геодезический	0.10	-
573	356581.52	1188053.63	геодезический	0.10	-
574	356570.42	1188058.44	геодезический	0.10	-

575	356568.82	1188054.77	геодезический	0.10	-
576	356580.21	1188049.84	геодезический	0.10	-
577	356573.74	1188030.21	геодезический	0.10	-
578	356568.80	1188016.74	геодезический	0.10	-
579	356557.96	1187987.11	геодезический	0.10	-
580	356539.89	1187936.93	геодезический	0.10	-
581	356533.80	1187918.93	геодезический	0.10	-
582	356524.51	1187894.11	геодезический	0.10	-
583	356513.20	1187862.63	геодезический	0.10	-
584	356502.97	1187833.35	геодезический	0.10	-
585	356501.40	1187828.78	геодезический	0.10	-
586	356496.52	1187814.64	геодезический	0.10	-
587	356496.47	1187813.49	геодезический	0.10	-
588	356497.13	1187812.45	геодезический	0.10	-
589	356498.34	1187811.99	геодезический	0.10	-
590	356498.54	1187810.59	геодезический	0.10	-
591	356499.44	1187809.74	геодезический	0.10	-
592	356509.22	1187805.90	геодезический	0.10	-
593	356510.68	1187809.63	геодезический	0.10	-
594	356502.83	1187812.70	геодезический	0.10	-
595	356507.61	1187826.09	геодезический	0.10	-
596	356507.63	1187827.92	геодезический	0.10	-
597	356506.54	1187829.00	геодезический	0.10	-
598	356505.80	1187829.29	геодезический	0.10	-
599	356516.97	1187861.28	геодезический	0.10	-
600	356528.26	1187892.72	геодезический	0.10	-
601	356537.55	1187917.56	геодезический	0.10	-
602	356543.05	1187933.79	геодезический	0.10	-
603	356543.62	1187933.94	геодезический	0.10	-
604	356547.57	1187932.88	геодезический	0.10	-

605	356548.93	1187936.65	геодезический	0.10	-
606	356544.47	1187937.85	геодезический	0.10	-
607	356561.72	1187985.75	геодезический	0.10	-
608	356572.56	1188015.36	геодезический	0.10	-
609	356577.51	1188028.86	геодезический	0.10	-
610	356584.57	1188050.30	геодезический	0.10	-
611	356590.87	1188067.87	геодезический	0.10	-
612	356595.33	1188080.02	геодезический	0.10	-
613	356595.31	1188081.45	геодезический	0.10	-
569	356594.30	1188082.52	геодезический	0.10	-

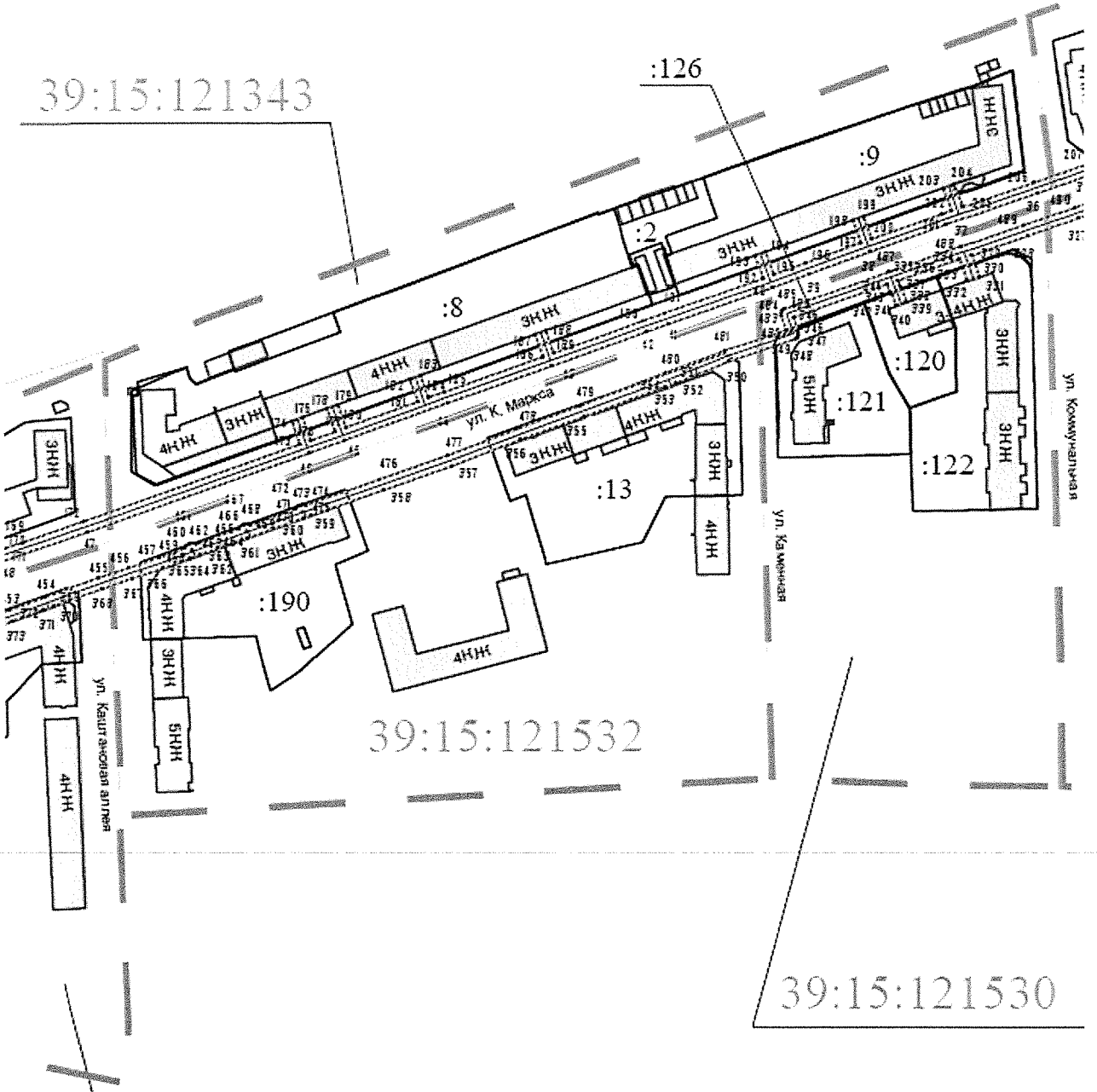
ПРИЛОЖЕНИЕ № 2
к приказу Министерства строительства
и жилищно-коммунального хозяйства
Калининградской области
от 15 октября 2021 года № 393

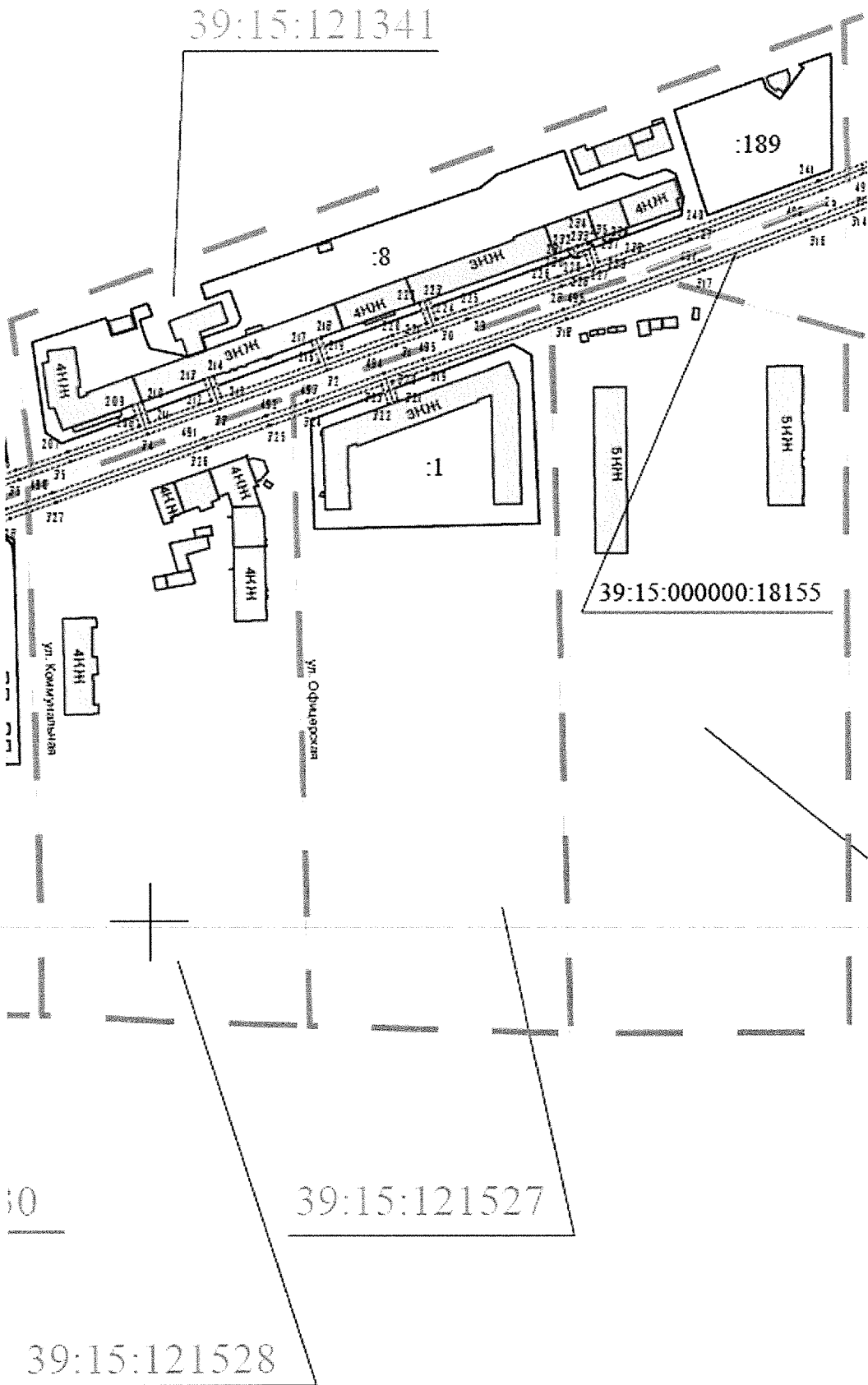
Графическое описание местоположения границ охранной зоны
газораспределительной сети: «Газопровод низкого давления», расположенный
по адресу: Калининградская область, городской округ «Город Калининград»,
г. Калининград, ул. К. Маркса, кадастровый (или условный) номер
39:15:000000:18155.

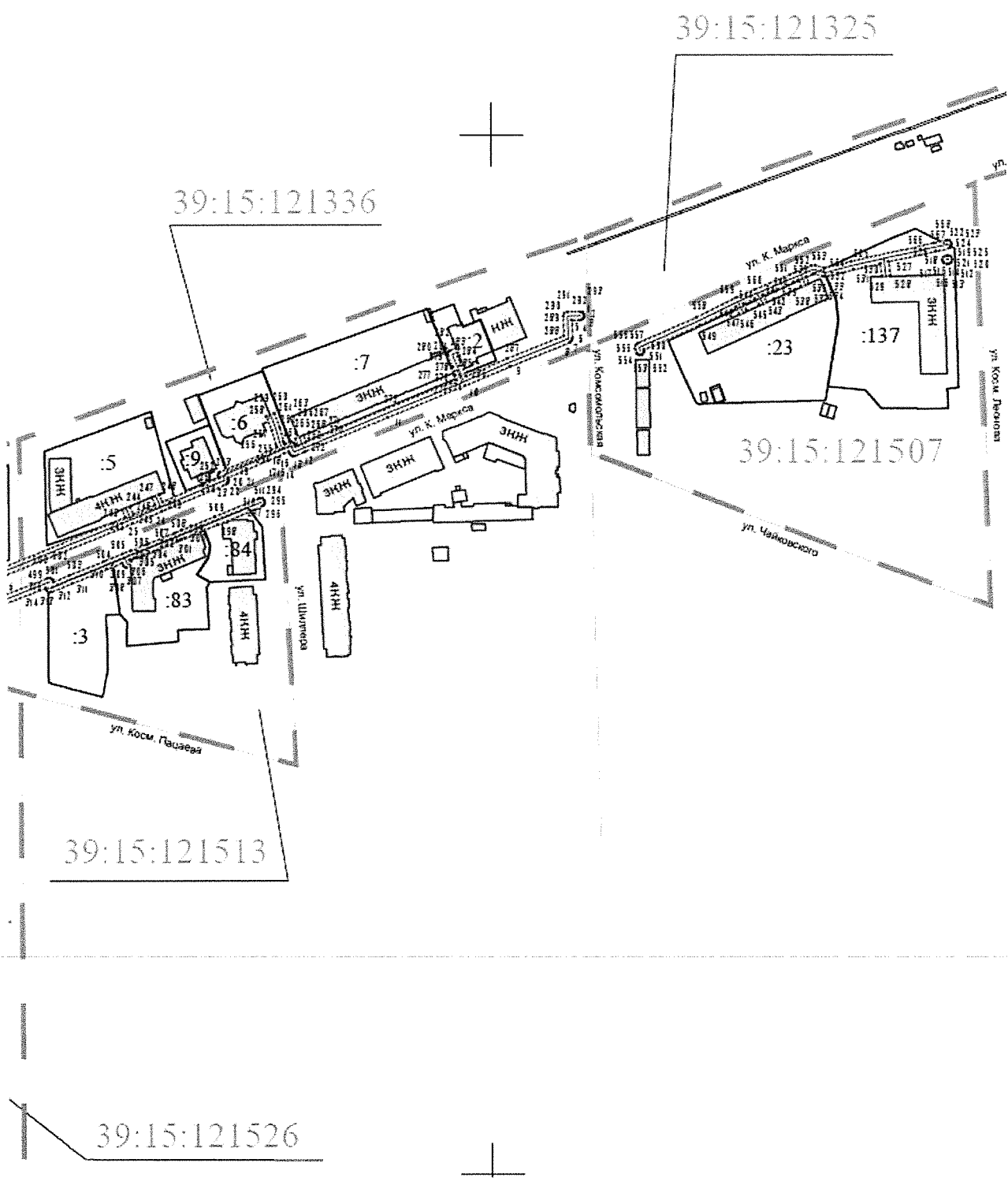


УСЛОВНЫЕ ОБОЗНАЧЕНИЯ:

	- граница охранной зоны газораспределительной сети
	- кадастровый номер сооружения
	- граница земельных участков
	- номер земельного участка в кадастровом квартале
	- граница кадастрового квартала
	- номер кадастрового квартала







39:15:121501

39:15:000000:12243

