

**МИНИСТЕРСТВО ПРИРОДНЫХ РЕСУРСОВ И ЭКОЛОГИИ
КАЛИНИНГРАДСКОЙ ОБЛАСТИ**

ПРИКАЗ

29 сентября 2021 года

№ 505

Калининград

**Об установлении границ и режима зон санитарной охраны источника
питьевого и хозяйственно-бытового водоснабжения**

В соответствии со ст. 18 Федерального закона от 30 марта 1999 года № 52-ФЗ «О санитарно-эпидемиологическом благополучии населения», ст. ст. 106, 107 Земельного кодекса Российской Федерации, Федеральным законом от 27 июля 2010 года № 210-ФЗ «Об организации предоставления государственных и муниципальных услуг», пп. 16 п. 18 положения о Министерстве природных ресурсов и экологии Калининградской области, утвержденного постановлением Правительства Калининградской области от 23 ноября 2015 года № 642, приказом Министерства природных ресурсов и экологии Калининградской области от 04 марта 2020 года № 86 «Об утверждении административного регламента предоставления Министерством природных ресурсов и экологии Калининградской области государственной услуги по утверждению проектов округов и зон санитарной охраны водных объектов, используемых для питьевого и хозяйственно-бытового водоснабжения и в лечебных целях, и установлению границ и режима зон санитарной охраны источников питьевого и хозяйственно-бытового водоснабжения», на основании заявления Общества с ограниченной ответственностью «Водолей» (далее – ООО «Водолей») (ОГРН 1203900014207, ИНН 3917054203) от 23 сентября 2021 года № 16999-ОС, **п р и к а з ы в а ю :**

1. Установить границы зон санитарной охраны источников питьевого и хозяйственно-бытового водоснабжения ООО «Водолей» скважина № 1620А (Q – 93 м³/сутки), расположенная на земельном участке с кадастровым номером 39:03:080817:4787 площадью 1 717 кв. м по адресу: п. Голубево, Гурьевский городской округ, Калининградской области, согласно проекту «Проект зон санитарной охраны водозаборной скважина 1620А, расположенной по адресу: Калининградской области, Гурьевский городской округ, п. Голубево», экспертному заключению ФБУЗ «Центра гигиены и эпидемиологии в Калининградской области» от 23 июля 2021 года № Э.1037.1119.К.Д.20, санитарно-эпидемиологическому заключению от 27 августа 2021 года № 39.КС.12.000.Т.000405.08.21 и представленными каталогами координат зон поясов

санитарной охраны источника питьевого и хозяйственно-бытового водоснабжения согласно приложению № 1.

2. Установить режим зон санитарной охраны источника питьевого и хозяйственно-бытового водоснабжения ООО «Водолей» (скважина № 1620А) в соответствии с проектом «Проект зон санитарной охраны водозаборной скважина 1620А, расположенной по адресу: Калининградской области, Гурьевский городской округ, п. Голубево», экспертным заключением ФБУЗ «Центра гигиены и эпидемиологии в Калининградской области» от 23 июля 2021 года № Э.1037.1119.К.Д.20, санитарно-эпидемиологическим заключением от 27 августа 2021 года № 39.КС.12.000.Т.000405.08.21 расположенного по адресу: пос. Голубево, Гурьевский городской округ, Калининградской области согласно приложению № 2.

3. Для внесения сведений в государственный кадастр недвижимости ООО «Водолей» в срок, не превышающий 60 дней с момента получения настоящего приказа, представить в Министерство природных ресурсов и экологии Калининградской области карты (планы) зон поясов санитарной охраны источника питьевого и хозяйственно – бытового водоснабжения, оформленные в соответствии с постановлением Правительства Российской Федерации от 30 июля 2009 года № 621 «Об утверждении формы карты (плана) объекта землеустройства и требований к ее составлению» и с соблюдением требований к формату таких документов, установленных постановлением Правительства Российской Федерации от 31 декабря 2015 года № 1532 «Об утверждении Правил предоставления документов, направляемых или предоставляемых в соответствии с частями 1, 3 - 13, 15, 15 (1), 15.2 статьи 32 Федерального закона «О государственной регистрации недвижимости» в федеральный орган исполнительной власти (его территориальные органы), уполномоченный Правительством Российской Федерации на осуществление государственного кадастрового учета, государственной регистрации прав, ведение Единого государственного реестра недвижимости и предоставление сведений, содержащихся в Едином государственном реестре недвижимости».

4. Правообладатель скважины № 1620А является ООО «Водолей».

Правообладатель обязан возместить убытки, причиненные в связи с установлением зон с особыми условиями использования территории, в соответствии со статьей 57.1 Земельного кодекса Российской Федерации.

5. Требование о возмещении убытков может быть направлено лицами, указанными в пункте 2 статьи 57.1 Земельного кодекса Российской Федерации, правообладателю сооружения в срок не более чем пять лет со дня установления, изменения зоны с особыми условиями использования территории либо со дня, когда указанные лица узнали или должны были узнать об установлении,

6. Заместителю министра – начальнику департамента недропользования и водопользования В.С. Васюнину, а в его отсутствие лицу, исполняющему его обязанности, обеспечить:

1) публикацию настоящего приказа на официальном сайте Министерства природных ресурсов и экологии Калининградской области;


2) направление документов для внесения сведений в государственный кадастр недвижимости об установлении границ зон с особыми условиями использования территорий в филиал федерального государственного бюджетного учреждения «Федеральная кадастровая палата Федеральной службы государственной регистрации, кадастра и картографии» по Калининградской области, после получения данных, указанных в п. 3 настоящего приказа;

3) направление координат зон санитарной охраны источника питьевого водоснабжения формате MID/MIF в администрацию муниципального образования Калининградской области, на территории которого расположен объект водоснабжения, после внесения сведений в государственный кадастр недвижимости.

7. Контроль за исполнением настоящего приказа возложить на заместителя министра – начальника департамента недропользования и водопользования В.С. Васюнина, а в его отсутствие на лицо, исполняющее его обязанности.

8. Приказ вступает в силу со дня официального опубликования.

Министр природных ресурсов и
экологии Калининградской области



О.А. Ступин

**Границы зон санитарной охраны источника питьевого и хозяйственно – бытового водоснабжения
ООО «Водолей» (скважина № 1620А)**


№ п/п	№ скважины	I пояс* зоны санитарной охраны				II пояс* зоны санитарной охраны			III пояс* зоны санитарной охраны				
		границы, м	Поворотные точки, МСК 39			границы, м	Поворотные точки, МСК 39		границы, м	Поворотные точки, МСК 39			
			№	координаты			№	координаты		№	координаты		
				X	Y			X			Y	X	Y
1	2	3	4	5	6	7	8	9	10	11	12	13	14
1	1620А	размером 30x30x30x30	1	345296.19	1181221.98	размером 47x47	1	345298.35	1181211.21	размером 586x596	1	345359.32	1180864.81
			2	345311.63	1181247.70		2	345321.85	1181251.91		2	345652.32	1181372.30
			3	345285.90	1181263.14		3	345281.15	1181275.41		3	345136.17	1181670.30
			4	345270.47	1181237.41		4	345257.65	1181234.71		4	344843.17	1181162.81

* – центром пояса зоны санитарной охраны является место нахождения водозабора.

** – границы первого пояса зоны санитарной охраны водопроводных сооружений: от водонапорных башен – 10 метров, от насосных станций – 15 метров.

Ширина санитарно-защитной полосы по обе стороны от крайних линий водопровода – 10,0 метров.

Министр природных ресурсов и экологии
Калининградской области



О.А. Ступин

Режим зон санитарной охраны источника питьевого и хозяйственно-бытового водоснабжения ООО «Водолей»

(скважина № 1620А)

На земельные участки, входящие в **I пояс зоны санитарной охраны**, налагаются следующие ограничения (обременения):

1) территория первого пояса зоны санитарной охраны должна быть спланирована для отвода поверхностного стока за ее пределы, озеленена, ограждена и обеспечена охраной; дорожки к сооружениям должны иметь твердое покрытие;

2) не допускается посадка высокоствольных деревьев, все виды строительства, не имеющие непосредственного отношения к эксплуатации, реконструкции и расширению водопроводных сооружений, в том числе прокладка трубопроводов различного назначения, размещение жилых и хозяйственно-бытовых зданий, проживание людей, применение ядохимикатов и удобрений;

3) здания должны быть оборудованы канализацией с отведением сточных вод в ближайшую систему бытовой или производственной канализации или на местные станции очистных сооружений, расположенные за пределами первого пояса зоны санитарной охраны с учетом санитарного режима на территории второго пояса;

4) в исключительных случаях при отсутствии канализации должны устраиваться водонепроницаемые приемники нечистот и бытовых отходов, расположенные в местах, исключающих загрязнение территории первого пояса зоны санитарной охраны при их вывозе;

5) водопроводные сооружения, расположенные в первом поясе зоны санитарной охраны, должны быть оборудованы с учетом предотвращения возможности загрязнения питьевой воды через оголовки и устья скважин, люки и переливные трубы резервуаров и устройства заливки насосов;

6) все водозаборы должны быть оборудованы аппаратурой для систематического контроля соответствия фактического дебита при эксплуатации водопровода проектной производительности, предусмотренной при его проектировании и обосновании границ зоны санитарной охраны.

1. На земельные участки, входящие во **II пояс зоны санитарной охраны**, налагаются следующие ограничения (обременения):

1) выявление, тампонирующее или восстановление всех старых, бездействующих, дефектных или неправильно эксплуатируемых скважин,

представляющих опасность в части возможности загрязнения водоносных горизонтов;

2) бурение новых скважин и новое строительство, связанное с нарушением почвенного покрова, производится при обязательном согласовании с центром государственного санитарно-эпидемиологического надзора;

3) запрещение закачки отработанных вод в подземные горизонты, подземного складирования твердых отходов и разработки недр земли;

4) запрещение размещения складов горюче-смазочных материалов, ядохимикатов и минеральных удобрений, накопителей промстоков, шламохранилищ и других объектов, обуславливающих опасность химического загрязнения подземных вод;

5) размещение таких объектов допускается в пределах третьего пояса зоны санитарной охраны только при использовании защищенных подземных вод, при условии выполнения специальных мероприятий по защите водоносного горизонта от загрязнения при наличии санитарно-эпидемиологического заключения центра государственного санитарно-эпидемиологического надзора, выданного с учетом заключения органов геологического контроля;

6) своевременное выполнение необходимых мероприятий по санитарной охране поверхностных вод, имеющих непосредственную гидрологическую связь с используемым водоносным горизонтом, в соответствии с гигиеническими требованиями к охране поверхностных вод;

7) не допускается:

а) размещение кладбищ, скотомогильников, полей ассенизации, полей фильтрации, навозохранилищ, силосных траншей, животноводческих и птицеводческих предприятий и других объектов, обуславливающих опасность микробного загрязнения подземных вод;

б) применение удобрений и ядохимикатов;

в) рубка леса главного пользования и реконструкции;

8) выполнение мероприятий по санитарному благоустройству территории населенных пунктов и других объектов (оборудование канализацией, устройство водонепроницаемых выгребов, организация отвода поверхностного стока и др.).

2. На земельные участки, входящие в **III пояс зоны санитарной охраны**, налагаются следующие ограничения (обременения).

1) выявление, тампонирование или восстановление всех старых, бездействующих, дефектных или неправильно эксплуатируемых скважин, представляющих опасность в части возможности загрязнения водоносных горизонтов;

2) бурение новых скважин и новое строительство, связанное с нарушением почвенного покрова, производится при обязательном согласовании с центром государственного санитарно-эпидемиологического надзора;

3) запрещение закачки отработанных вод в подземные горизонты, подземного складирования твердых отходов и разработки недр земли;

4) запрещение размещения складов горюче-смазочных материалов, ядохимикатов и минеральных удобрений, накопителей промстоков, шламохранилищ и других объектов, обуславливающих опасность химического загрязнения подземных вод;

5) размещение таких объектов допускается в пределах третьего пояса ЗСО только при использовании защищенных подземных вод, при условии выполнения специальных мероприятий по защите водоносного горизонта от загрязнения при наличии санитарно-эпидемиологического заключения центра государственного санитарно-эпидемиологического надзора, выданного с учетом заключения органов геологического контроля;

6) своевременное выполнение необходимых мероприятий по санитарной охране поверхностных вод, имеющих непосредственную гидрологическую связь с используемым водоносным горизонтом, в соответствии с гигиеническими требованиями к охране поверхностных вод.


3. На земельные участки, входящие в **зону санитарно-защитной полосы водовода**, налагаются следующие ограничения (обременения):

1) в пределах санитарно-защитной полосы водовода должны отсутствовать источники загрязнения почвы и грунтовых вод;

2) не допускается прокладка водоводов по территории свалок, полей ассенизации, полей фильтрации, полей орошения, кладбищ, скотомогильников, а также прокладка магистральных водоводов по территории промышленных и сельскохозяйственных предприятий.

4. Другие ограничения, предусмотренные законодательством Российской Федерации.

Министр природных ресурсов и
экологии Калининградской области



О.А. Ступин