

**УПРАВЛЕНИЕ ПО ОХРАНЕ ОБЪЕКТОВ КУЛЬТУРНОГО НАСЛЕДИЯ
КАЛУЖСКОЙ ОБЛАСТИ**

ПРИКАЗ

от 30 августа 2018 года

№ 240

Об утверждении границ и режима использования территории объекта культурного наследия федерального значения «Усадьба Кольцова», XVIII-XIX вв., расположенного по адресу: г. Калуга, ул. Воскресенская, 34


В соответствии с Федеральным законом «Об объектах культурного наследия (памятниках истории и культуры) народов Российской Федерации», приказом Министерства культуры Российской Федерации от 04.06.2015 № 1745 «Об утверждении требований к составлению проектов границ территорий объектов культурного наследия», постановлением Правительства Калужской области от 26.08.2015 № 481 «О создании управления по охране объектов культурного наследия Калужской области», (в ред. постановлений Правительства Калужской области от 31.08.2017 № 499, от 29.01.2018 № 56, **ПРИКАЗЫВАЮ:**


1. Утвердить границы территории объекта культурного наследия федерального значения «Усадьба Кольцова», XVIII-XIX вв., расположенного по адресу: г. Калуга, ул. Воскресенская, 34, согласно приложению № 1 к настоящему приказу.

2. Утвердить режим использования территории объекта культурного наследия федерального значения «Усадьба Кольцова», XVIII-XIX вв., расположенного по адресу: г. Калуга, ул. Воскресенская, 34, согласно приложению № 2 к настоящему приказу.

3. Настоящий приказ вступает в силу по истечении десяти дней после его официального опубликования.

Начальник управления


Администрация Губернатора Калужской области
Зарегистрировано в Государственном реестре нормативных правовых актов исполнительных органов государственной власти Калужской области
Регистрационный № <u>4861</u>
от " <u>12</u> " <u>09</u> 20 <u>18</u> г.



Е.Е. Чудаков

Описание границ территории объекта культурного наследия федерального значения «Усадьба Кольцова», XVIII-XIX вв., расположенного по адресу: г. Калуга, ул. Воскресенская, 34

Запад. От точки 1 на север по отмостке здания 32,98м до точки 2.

Север. От точки 2 на восток, проходя точки 3,4,5,6,7,8,9,10,11,12 по отмостке здания 89,51м до точки 13.

Восток. От точки 13 на юг, проходя точки 14,15,16,17,18,19,20,21 по отмостке здания 36,76 м до точки 22.

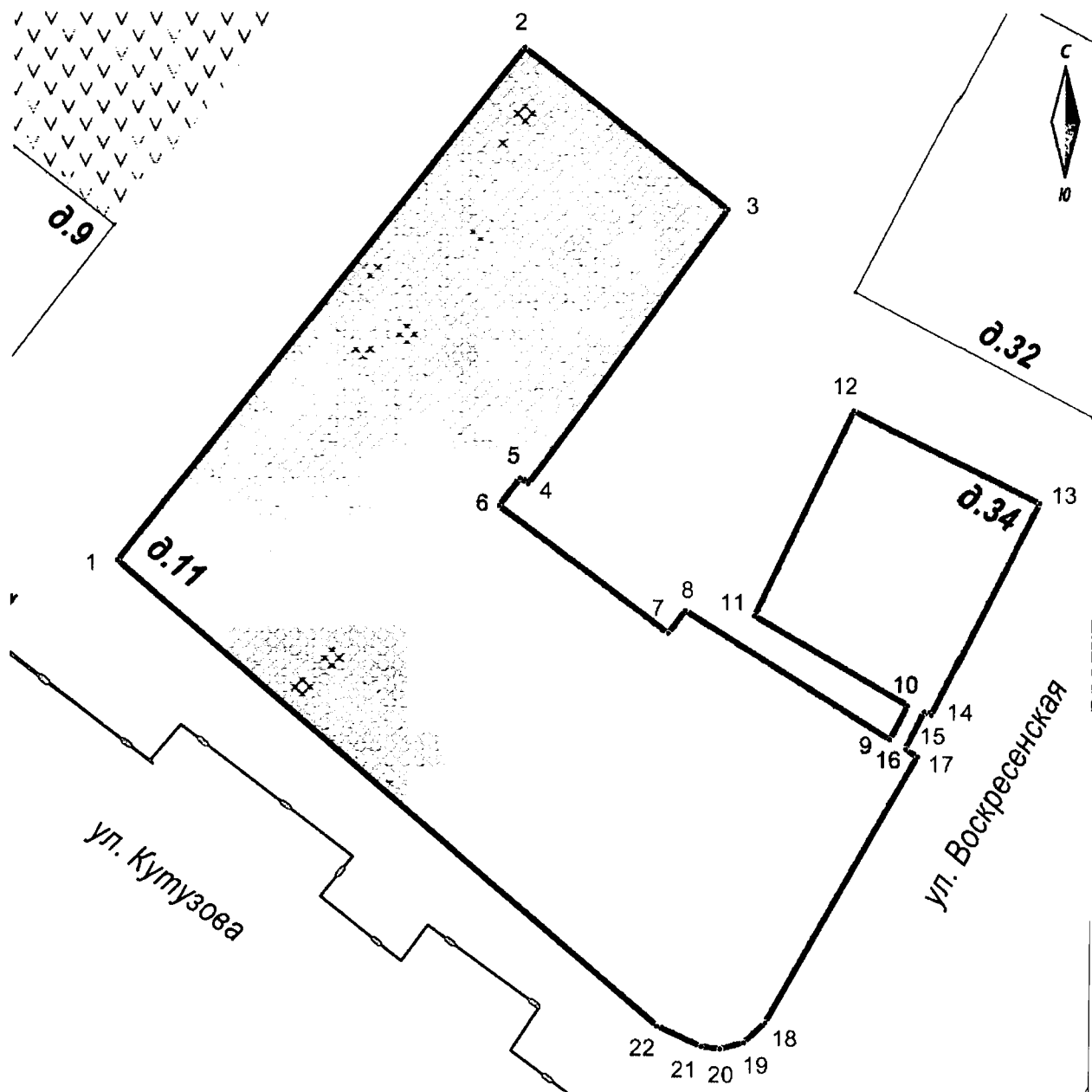
Юг. От точки 22 на запад по отмостке здания 35,93м до точки 1.

Координаты характерных точек (МСК) границы территории объекта культурного наследия федерального значения «Усадьба Кольцова», XVIII-XIX вв., расположенного по адресу: г. Калуга, ул. Воскресенская, 34

№ № точ ек	X	Y	Дирекционное направление	Длина линии
Площадь 997±11,0 кв.м.				
1	429675.33	1300157.82		
			38°19'33.8"	32.98
2	429701.20	1300178.27		
			128°15'20.7"	13.07
3	429693.11	1300188.53		
			215°44'11.3"	17.09
4	429679.24	1300178.55		
			305°16'20.7"	0.50
5	429679.53	1300178.14		
			216°36'25.5"	1.74
6	429678.13	1300177.10		
			126°46'22.2"	10.62
7	429671.77	1300185.61		
			36°47'24.4"	1.44
8	429672.92	1300186.47		
			121°39'12.4"	12.25
9	429666.49	1300196.90		
			27°38'0.2"	1.92
10	429668.19	1300197.79		
			299°41'51.1"	9.00
11	429672.65	1300189.97		








			25°44'29.4"	11.51
12	429683.02	1300194.97		
			116°16'6.8"	10.37
13	429678.43	1300204.27		
			206°18'26.8"	11.94
14	429667.73	1300198.98		
			293°57'45.0"	0.39
15	429667.89	1300198.62		
			205°57'20.0"	2.10
16	429666.00	1300197.70		
			121°39'38.7"	0.70
17	429665.63	1300198.30		
			209°43'51.9"	15.47
18	429652.20	1300190.63		
			226°38'11.7"	1.49
19	429651.18	1300189.55		
			255°11'11.5"	1.25
20	429650.86	1300188.34		
			277°42'42.8"	0.97
21	429650.99	1300187.38		
			294°34'45.5"	2.45
22	429652.01	1300185.15		
			310°28'23.8"	35.93
1	429675.33	1300157.82		

**План-схема границ территории объекта культурного наследия федерального значения «Усадьба Кольцова», XVIII-XIX вв., расположенного по адресу:
г. Калуга, ул. Воскресенская, 34**



Масштаб 1:350
(в 1 сантиметре 3,5 метра)

Условные обозначения

-  Объект культурного наследия федерального значения
-  Объекты современного строительства
-  Газоны, клумбы (городское озеленение)
-  Проезжая часть тротуары
-  Бортовой камень
-  Ограждения
-  • 1 Характерные точки границы объекта культурного наследия

**Режим использования территории объекта культурного наследия федерального значения «Усадьба Кольцова», XVIII-XIX вв., расположенного по адресу:
г. Калуга, ул. Воскресенская, 34**

1. Территория объекта культурного наследия, включенного в единый государственный реестр объектов культурного наследия (памятников истории и культуры) народов Российской Федерации, относится к землям историко-культурного назначения.

2. На территории объекта культурного наследия разрешается:

2.1. реставрация, консервация, ремонт и приспособление объектов культурного наследия для современного использования;

2.2. консервация и музеефикация объектов культурного наследия, объектов археологического наследия, а также культурного слоя, на основании комплексных научно-исследовательских работ;

2.3. ремонт, реконструкция существующих дорог и проездов с использованием в дорожных покрытиях традиционных материалов;

2.4. ремонт, реконструкция существующих инженерных сетей (коммуникаций) с последующей их прокладкой в подземные, с рекультивацией и благоустройством нарушенных земель;

2.5. работы по сохранению и восстановлению элементов планировочной структуры территории объекта;

2.6. благоустройство территории с применением традиционных материалов (дерево, камень, кирпич), металлических изделий и элементов, изготовленных с применениемковки и литья;

2.7. проведение работ по восстановлению планировочной структуры, утраченных сооружений и зеленых насаждений;

2.8. устройство современных сходов и ступеней, пандусов, подпорных стенок, откосов и ограждений для проведения работ по сохранению объектов культурного наследия;

2.9. проведение земляных и строительных работ при условии получения разрешения органа охраны объектов культурного наследия о возможности проведения работ в случае, если данные работы являются работами по сохранению объекта культурного наследия или его отдельных элементов, сохранению историко-градостроительной или природной среды объекта культурного наследия.

3. На территории объекта культурного наследия запрещается:

3.1 строительство объектов капитального строительства и увеличение объемно-пространственных характеристик существующих на территории памятника объектов капитального строительства;

3.2. проведение земляных, строительных и иных работ, не являющихся работами по сохранению объекта культурного наследия или его отдельных элементов, сохранению историко-градостроительной и природной среды объекта культурного наследия;

- 3.3. градостроительная, хозяйственная и иная деятельность, создающая угрозу повреждения, разрушения или уничтожения объектов культурного наследия;
- 3.4. самовольная вырубка растительности, уничтожение травяного покрова;
- 3.5. прокладка наземных и воздушных инженерных сетей (коммуникаций);
- 3.6. установка на фасадах, крышах объектов культурного наследия кондиционеров, телеантенн, тарелок спутниковой связи и рекламных конструкций;
- 3.7. размещение любых рекламных конструкций;
- 3.8. создание разрушающих вибрационных нагрузок динамическим воздействием на грунты в зоне их взаимодействия с объектами культурного наследия.