

**УПРАВЛЕНИЕ ПО ОХРАНЕ ОБЪЕКТОВ КУЛЬТУРНОГО НАСЛЕДИЯ
КАЛУЖСКОЙ ОБЛАСТИ**

ПРИКАЗ

от 30 августа 2018 года

№ 236

Об утверждении границ и режима использования территории объекта культурного наследия федерального значения «Церковь Параскевы Пятницы», 1780., расположенного по адресу: Калужская область, г. Калуга, Пятницкое кладбище



В соответствии с Федеральным законом «Об объектах культурного наследия (памятниках истории и культуры) народов Российской Федерации», приказом Министерства культуры Российской Федерации от 04.06.2015 № 1745 «Об утверждении требований к составлению проектов границ территорий объектов культурного наследия», постановлением Правительства Калужской области от 26.08.2015 № 481 «О создании управления по охране объектов культурного наследия Калужской области», (в ред. постановлений Правительства Калужской области от 31.08.2017 № 499, от 29.01.2018 № 56, **ПРИКАЗЫВАЮ:**

1. Утвердить границы территории объекта культурного наследия федерального значения «Церковь Параскевы Пятницы», 1780., расположенного по адресу: Калужская область, г. Калуга, Пятницкое кладбище, согласно приложению № 1 к настоящему приказу.

2. Утвердить режим использования территории объекта культурного наследия федерального значения «Церковь Параскевы Пятницы», 1780., расположенного по адресу: Калужская область, г. Калуга, Пятницкое кладбище, согласно приложению № 2 к настоящему приказу.

3. Настоящий приказ вступает в силу по истечении десяти дней после его официального опубликования.

Начальник управления



Е.Е. Чудаков

Описание границ территории объекта культурного наследия федерального значения «Церковь Параскевы Пятницы», 1780., расположенного по адресу: Калужская область, г. Калуга, Пятницкое кладбище

Север. От точки 1, находящейся на северо-западном углу трапезной, 29,66м в восточном направлении по отмостке трапезной и куба храма, до точки 2.

Восток. От точки 2 по отмостке куба храма 1,18м в южном направлении до точки 3. Далее 3,72м по отмостке апсиды в восточном направлении до точки 4. Далее 9,18м по отмостке апсиды в южном направлении до точки 10. Далее 3,72м в западном направлении по отмостке апсиды до точки 11. Далее 1.18м в южном направлении по отмостке куба храма до точки 12.

Юг. От точки 12 по отмостке куба храма и трапезной 32,76м в западном направлении до точки 15.

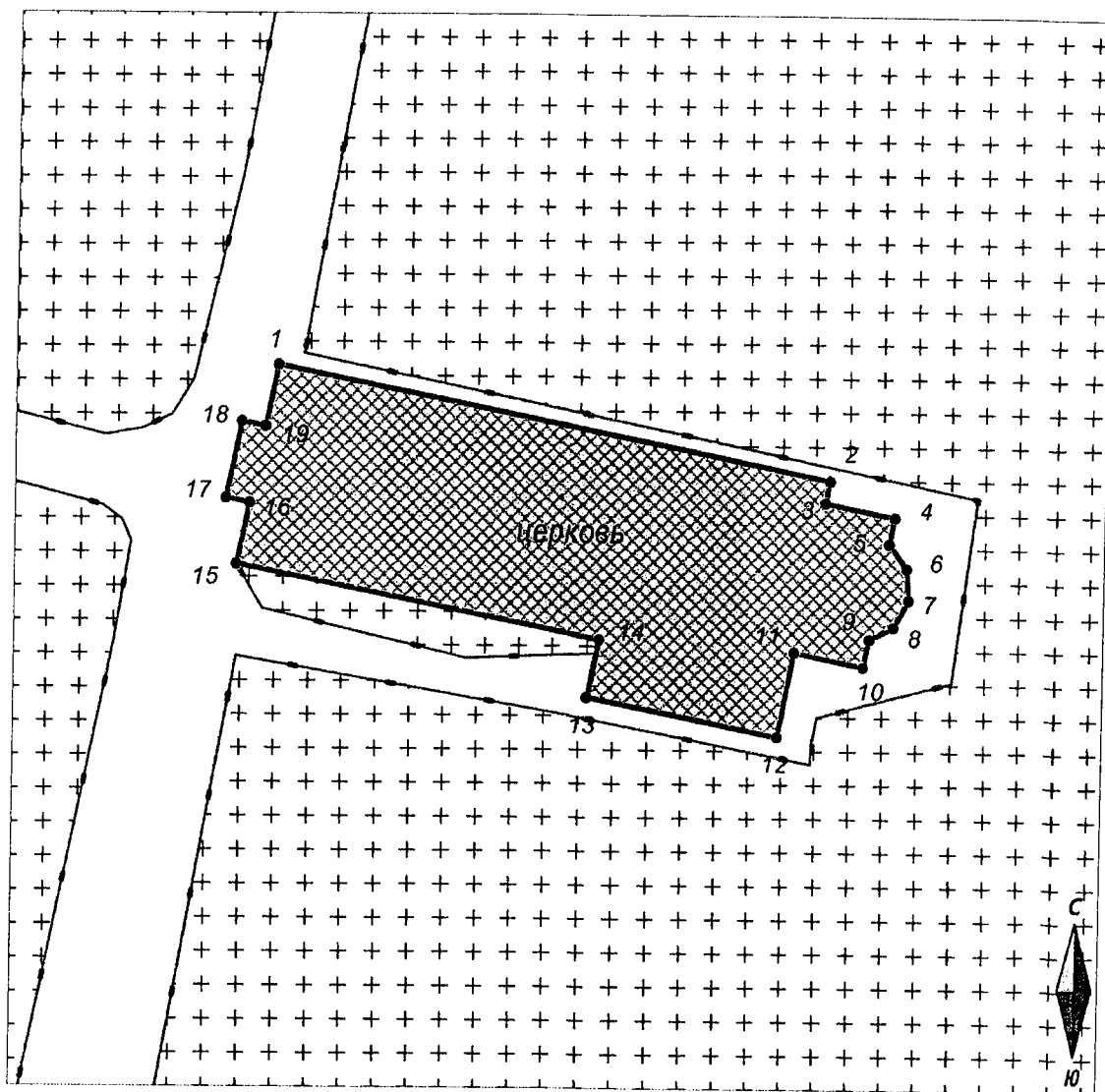
Запад. От точки 15 по отмостке трапезной и внешнего притвора 13,18м в северном направлении до точки 1.

Координаты характерных точек (МСК) границы территории объекта культурного наследия федерального значения «Церковь Параскевы Пятницы», 1780., расположенного по адресу: Калужская область, г. Калуга, Пятницкое кладбище

№№ точек	X	Y	Дирекционный угол	Длина линии, м
Площадь 387,93±6,89кв.м.				
1	431587.12	1300356.40		
			101°28'22.2"	29.66
2	431581.22	1300385.47		
			191°41'21.7"	1.18
3	431580.06	1300385.23		
			101°27'38.8"	3.72
4	431579.32	1300388.88		
			191°33'3.6"	1.40
5	431577.95	1300388.60		
			144°17'35.9"	1.58
6	431576.67	1300389.52		
			176°33'9.4"	1.66
7	431575.01	1300389.62		
			208°36'37.7"	1.63
8	431573.58	1300388.84		
			242°42'43.2"	1.42
9	431572.93	1300387.58		









			191°36'41.4"	1.49
10	431571.47	1300387.28		
			281°29'29.2"	3.71
11	431572.21	1300383.64		
			191°30'25.2"	4.56
12	431567.74	1300382.73		
			281°27'50.2"	10.21
13	431569.77	1300372.72		
			11°31'38.0"	3.10
14	431572.81	1300373.34		
			281°28'38.9"	19.45
15	431576.68	1300354.28		
			11°37'6.7"	3.28
16	431579.89	1300354.94		
			281°23'55.5"	1.26
17	431580.14	1300353.70		
			11°23'31.7"	4.10
18	431584.16	1300354.51		
			101°23'55.5"	1.26
19	431583.91	1300355.75		
			11°26'49.8"	3.28
1	431587.12	1300356.40		

**План-схема границ территории объекта культурного наследия
федерального значения «Церковь Параскевы Пятницы», 1780., расположенного
по адресу: Калужская область, г. Калуга, Пятницкое кладбище**



Масштаб 1:350
(в 1 сантиметре 3,5 метра)

Условные обозначения

-  Территория объекта культурного наследия федерального значения
-  строения, входящие в состав объекта культурного наследия
-  Прочие строения
-  Захоронения
-  Проезжая часть, тротуары
-  Бортовой камень
-  Ограждения
-  ● 1 Характерные точки границы объекта культурного наследия

**Режим использования территории объекта культурного наследия федерального значения «Церковь Параскевы Пятницы», 1780., расположенного по адресу:
Калужская область, г. Калуга, Пятницкое кладбище**

1. Территория объекта культурного наследия, включенного в единый государственный реестр объектов культурного наследия (памятников истории и культуры) народов Российской Федерации, относится к землям историко-культурного назначения.

2. На территории объекта культурного наследия разрешается:

2.1. реставрация, консервация, ремонт и приспособление объектов культурного наследия для современного использования;

2.2. консервация и музеефикация объектов культурного наследия, объектов археологического наследия, а также культурного слоя, на основании комплексных научно-исследовательских работ;

2.3. ремонт, реконструкция существующих дорог и проездов с использованием в дорожных покрытиях традиционных материалов;

2.4. ремонт, реконструкция существующих инженерных сетей (коммуникаций) с последующей их прокладкой в подземные, с рекультивацией и благоустройством нарушенных земель;

2.5. работы по сохранению и восстановлению элементов планировочной структуры территории объекта;

2.6. благоустройство территории с применением традиционных материалов (дерево, камень, кирпич), металлических изделий и элементов, изготовленных с применениемковки и литья;

2.7. проведение работ по восстановлению планировочной структуры, утраченных сооружений и зеленых насаждений;

2.8. устройство современных сходов и ступеней, пандусов, подпорных стенок, откосов и ограждений для проведения работ по сохранению объектов культурного наследия;

2.9. проведение земляных и строительных работ при условии получения разрешения органа охраны объектов культурного наследия о возможности проведения работ в случае, если данные работы являются работами по сохранению объекта культурного наследия или его отдельных элементов, сохранению историко-градостроительной или природной среды объекта культурного наследия.

3. На территории объекта культурного наследия запрещается:

3.1 строительство объектов капитального строительства и увеличение объемно-пространственных характеристик существующих на территории памятника объектов капитального строительства;

3.2. проведение земляных, строительных и иных работ, не являющихся работами по сохранению объекта культурного наследия или его отдельных элементов, сохранению историко-градостроительной и природной среды объекта культурного наследия;

- 3.3. градостроительная, хозяйственная и иная деятельность, создающая угрозу повреждения, разрушения или уничтожения объектов культурного наследия;
- 3.4. самовольная вырубка растительности, уничтожение травяного покрова;
- 3.5. прокладка наземных и воздушных инженерных сетей (коммуникаций);
- 3.6. установка на фасадах, крышах объектов культурного наследия кондиционеров, телеантенн, тарелок спутниковой связи и рекламных конструкций;
- 3.7. размещение любых рекламных конструкций;
- 3.8. создание разрушающих вибрационных нагрузок динамическим воздействием на грунты в зоне их взаимодействия с объектами культурного наследия.