

**УПРАВЛЕНИЕ ПО ОХРАНЕ ОБЪЕКТОВ КУЛЬТУРНОГО НАСЛЕДИЯ  
КАЛУЖСКОЙ ОБЛАСТИ**

**ПРИКАЗ**

от 12 сентября 2018 года

№ 253

**Об утверждении границ и режима использования территории объекта культурного наследия федерального значения «Памятник К.Э. Циолковскому», 1957 г., расположенного по адресу: Калужская область, г. Калуга, сквер Мира**

В соответствии с Федеральным законом «Об объектах культурного наследия (памятниках истории и культуры) народов Российской Федерации», приказом Министерства культуры Российской Федерации от 04.06.2015 № 1745 «Об утверждении требований к составлению проектов границ территорий объектов культурного наследия», постановлением Правительства Калужской области от 26.08.2015 № 481 «О создании управления по охране объектов культурного наследия Калужской области», (в ред. постановлений Правительства Калужской области от 31.08.2017 № 499, от 29.01.2018 № 56), распоряжением заместителя Губернатора Калужской области – руководителя администрации Губернатора Калужской области от 06.09.2018 № 875-ра/лс «О командировании Чудакова Е.Е.»  
**ПРИКАЗЫВАЮ:**


1. Утвердить границы территории объекта культурного наследия федерального значения «Памятник К.Э. Циолковскому», 1957 г., расположенного по адресу: Калужская область, г. Калуга, сквер Мира, согласно приложению № 1 к настоящему приказу.

2. Утвердить режим использования территории объекта культурного наследия федерального значения «Памятник К.Э. Циолковскому», 1957 г., расположенного по адресу: Калужская область, г. Калуга, сквер Мира, согласно приложению № 2 к настоящему приказу.

3. Настоящий приказ вступает в силу по истечении десяти дней после его официального опубликования.

**И.о. начальника управления**

**Е.С. Евсеев**



**Описание границ территории объекта культурного наследия федерального значения «Памятник К.Э. Циолковскому», 1957 г., расположенного по адресу: Калужская область, г. Калуга, сквер Мира**

*Запад.* От точки 1, находящейся на юго-западном углу клумбы, на север 17,05м до точки 2.

*Север.* От точки 2 на восток по бортовому камню клумбы 17,13м до точки 3.

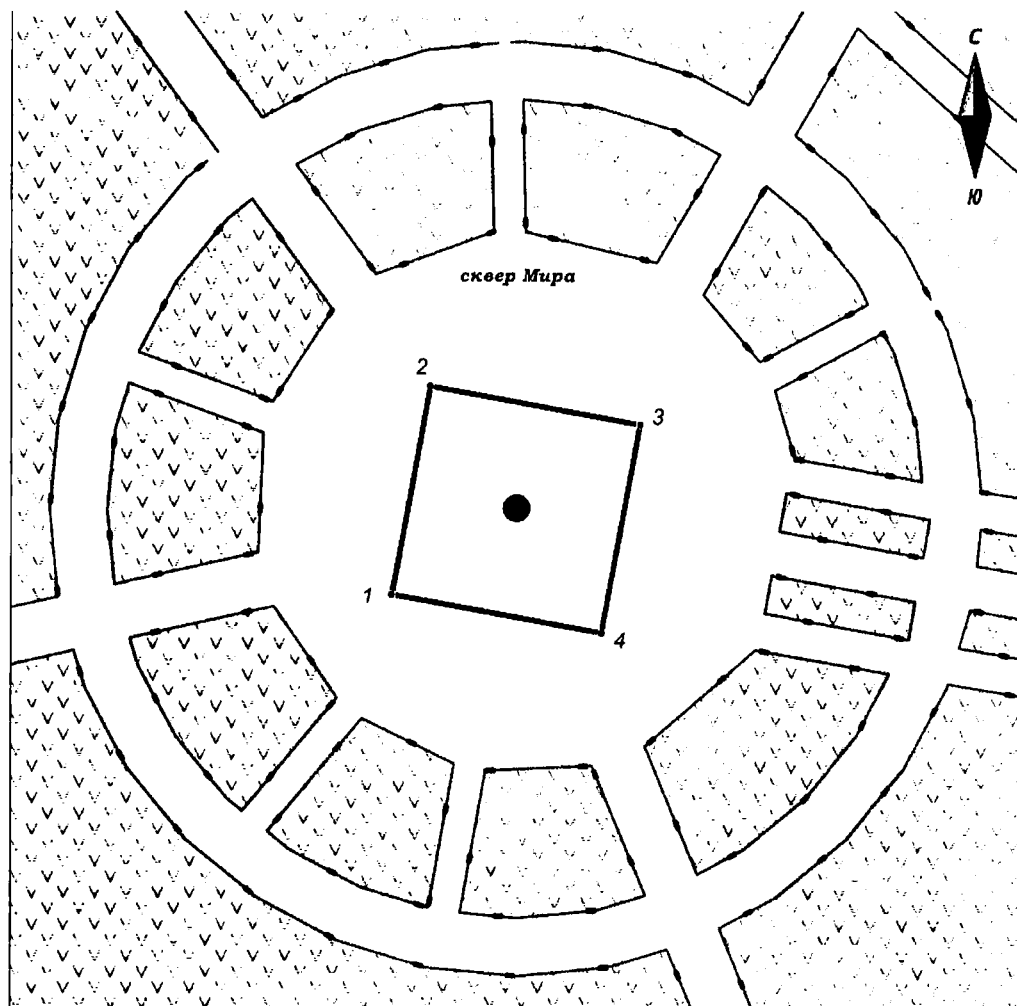
*Восток.* От точки 3 на юг по бортовому камню клумбы 17,05м до точки 4.

*Юг.* От точки 4 на запад по бортовому камню клумбы 17,14м до точки 1.

**Координаты характерных точек (МСК) границы территории объекта культурного наследия федерального значения «Памятник К.Э. Циолковскому», 1957 г., расположенного по адресу: Калужская область, г. Калуга, сквер Мира**







№№ точек	X	Y	Дирекционный угол	Длина линии, м
<b>Площадь 292.05±5.98 кв.м.</b>				
1	430799.64	1299386.00		
			10°30'44.2"	17.05
2	430816.40	1299389.11		
			100°29'46.9"	17.13
3	430813.28	1299405.95		
			190°28'23.2"	17.05
4	430796.51	1299402.85		
			280°31'23.3"	17.14
1	430799.64	1299386.00		

**План-схема границ территории объекта культурного наследия федерального значения «Памятник К.Э. Циолковскому», 1957 г., расположенного по адресу: Калужская область, г. Калуга, сквер Мира**



Масштаб 1:500  
(в 1 сантиметре 5 метров)

**Условные обозначения**

-  Объект культурного наследия федерального значения
-  Территория объекта культурного наследия федерального значения
-  Газоны, клумбы (городское озеленение)
-  Проезжая часть, тротуары
-  Бортовой камень
-  Характерные точки границы объекта культурного наследия

**Режим использования территории объекта культурного наследия федерального значения «Памятник К.Э. Циолковскому», 1957 г., расположенного по адресу:  
Калужская область, г. Калуга, сквер Мира**

1. Территория объекта культурного наследия, включенного в единый государственный реестр объектов культурного наследия (памятников истории и культуры) народов Российской Федерации, относится к землям историко-культурного назначения.

2. На территории объекта культурного наследия разрешается:

2.1. реставрация, консервация, ремонт и приспособление объектов культурного наследия для современного использования;

2.2. консервация и музеефикация объектов культурного наследия, объектов археологического наследия, а также культурного слоя, на основании комплексных научно-исследовательских работ;

2.3. ремонт, реконструкция существующих дорог и проездов с использованием в дорожных покрытиях традиционных материалов;

2.4. ремонт, реконструкция существующих инженерных сетей (коммуникаций) с последующей их прокладкой в подземные, с рекультивацией и благоустройством нарушенных земель;

2.5. работы по сохранению и восстановлению элементов планировочной структуры территории объекта;

2.6. благоустройство территории с применением традиционных материалов (дерево, камень, кирпич), металлических изделий и элементов, изготовленных с применениемковки и литья;

2.7. проведение работ по восстановлению планировочной структуры, утраченных сооружений и зеленых насаждений;

2.8. устройство современных сходов и ступеней, пандусов, подпорных стенок, откосов и ограждений для проведения работ по сохранению объектов культурного наследия;

2.9. проведение земляных и строительных работ при условии получения разрешения органа охраны объектов культурного наследия о возможности проведения работ в случае, если данные работы являются работами по сохранению объекта культурного наследия или его отдельных элементов, сохранению историко-градостроительной или природной среды объекта культурного наследия.

3. На территории объекта культурного наследия запрещается:

3.1. строительство объектов капитального строительства и увеличение объемно-пространственных характеристик существующих на территории памятника объектов капитального строительства;

3.2. проведение земляных, строительных и иных работ, не являющихся работами по сохранению объекта культурного наследия или его отдельных элементов, сохранению историко-градостроительной и природной среды объекта культурного наследия;

3.3. градостроительная, хозяйственная и иная деятельность, создающая угрозу повреждения, разрушения или уничтожения объектов культурного наследия;

- 3.4. самовольная вырубка растительности, уничтожение травяного покрова;
- 3.5. прокладка наземных и воздушных инженерных сетей (коммуникаций);
- 3.6. установка на фасадах, крышах объектов культурного наследия кондиционеров, телеантенн, тарелок спутниковой связи и рекламных конструкций;
- 3.7. размещение любых рекламных конструкций;
- 3.8. создание разрушающих вибрационных нагрузок динамическим воздействием на грунты в зоне их взаимодействия с объектами культурного наследия.