

**УПРАВЛЕНИЕ ПО ОХРАНЕ ОБЪЕКТОВ КУЛЬТУРНОГО НАСЛЕДИЯ
КАЛУЖСКОЙ ОБЛАСТИ**

ПРИКАЗ

от 27 сентября 2018 года

№ 274

Об утверждении границ и режима использования территории объекта культурного наследия федерального значения «Церковь Воскресения», 1674 г., расположенного по адресу: Калужская область, Жуковский район, с. Трубино

В соответствии с Федеральным законом «Об объектах культурного наследия (памятниках истории и культуры) народов Российской Федерации», приказом Министерства культуры Российской Федерации от 04.06.2015 № 1745 «Об утверждении требований к составлению проектов границ территорий объектов культурного наследия», постановлением Правительства Калужской области от 26.08.2015 № 481 «О создании управления по охране объектов культурного наследия Калужской области», (в ред. постановлений Правительства Калужской области от 31.08.2017 № 499, от 29.01.2018 № 56) **ПРИКАЗЫВАЮ:**

1. Утвердить границы территории объекта культурного наследия федерального значения «Церковь Воскресения», 1674 г., расположенного по адресу: Калужская область, Жуковский район, с. Трубино, согласно приложению № 1 к настоящему приказу.

2. Утвердить режим использования территории объекта культурного наследия федерального значения «Церковь Воскресения», 1674 г., расположенного по адресу: Калужская область, Жуковский район, с. Трубино, согласно приложению № 2 к настоящему приказу.

3. Настоящий приказ вступает в силу по истечении десяти дней после его официального опубликования.

Начальник управления


Е.Е. Чудаков

4942

12 10

**Описание границ территории объекта культурного наследия федерального значения «Церковь Воскресения», 1674 г., расположенного по адресу:
Калужская область, Жуковский район, с. Трубино**

Исходная точка 1 на границах территории объекта культурного наследия расположена на западе.

Внешняя граница территории объекта культурного наследия:

Северо-западная граница. От точки № 1- 103.97 м в северо-восточном направлении по условной линии (граница совпадает с границей землепользования с К№ 40:07:142202:48) до т. № 2.

Северо-восточная граница. От точки № 2 - 73.82 м на юго-восток по условной линии (граница совпадает с границей землепользования с К№ 40:07:142202:48) до т. № 3.

Юго-восточная граница. От точки № 3 - 162.47 м в общем юго-западном направлении по условной линии (граница совпадает с границей землепользования с К№ 40:07:142202:48) минуя точки 4,5 до т. № 6.

Юго-западная граница. От точки № 6 - 54.48 м в общем северо-западном направлении по условной линии (граница совпадает с границей землепользования с К№ 40:07:142202:48) минуя точку 7 до т. № 8. Далее – 60.34 м на север до т. № 1.

Внутренняя граница территории объекта культурного наследия:

Северо-западная граница. От точки № 9 - 27.06 м на северо-восток по условной линии (расположенной в 1 метре от стены здания) до т. № 10.

Северо-восточная граница. От точки № 10 - 14.97 м на юго-восток по условной линии (расположенной в 1 метре от стены здания) до т. № 11.

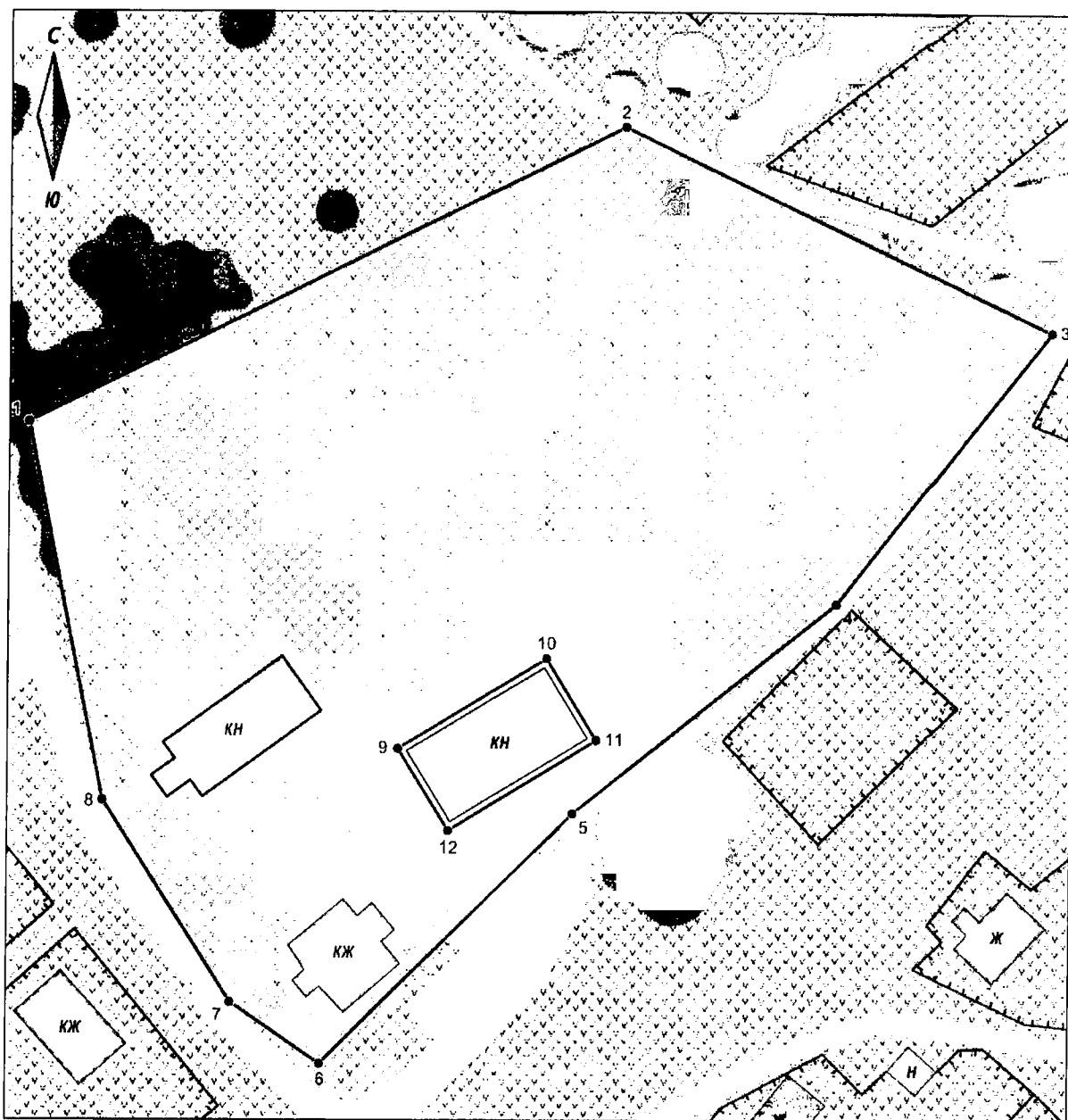
Юго-восточная граница. От точки № 11 - 27.06 м на юго-запад по условной линии (расположенной в 1 метре от стены здания) до т. № 12.

Юго-западная граница. От точки № 12 - 14.97 м на северо-запад по условной линии (расположенной в 1 метре от стены здания) до т. № 9.

Координаты характерных точек (МСК) границы территории объекта культурного наследия федерального значения «Церковь Воскресения», 1674 г., расположенного по адресу: Калужская область, Жуковский район, с. Трубино




№№ точек	X	Y	Дирекционный угол	Длина линии, м
Площадь 12226 кв.м.				
1	482974.28	1328382.75		
			63°36'18.0"	103.97
2	483020.50	1328475.88		
			115°31'25.5"	73.82
3	482988.69	1328542.50		
			217°47'8.7"	54.05
4	482945.97	1328509.38		
			231°33'49.6"	52.83
5	482913.13	1328468.00		
			225°5'14.8"	55.59
6	482873.88	1328428.63		
			304°14'52.3"	17.09
7	482883.50	1328414.50		
			327°39'41.8"	37.39
8	482915.09	1328394.50		
			348°46'19.2"	60.34
1	482974.28	1328382.75		
9	482923.17	1328440.77		
			58°28'37.6"	27.06
10	482937.32	1328463.84		
			148°29'52.2"	14.97
11	482924.56	1328471.66		
			238°27'57.7"	27.06
12	482910.41	1328448.60		
			328°27'54.7"	14.97
9	482923.17	1328440.77		

**План-схема границ территории объекта культурного наследия федерального значения «Церковь Воскресения», 1674 г., расположенного по адресу:
Калужская область, Жуковский район, с. Трубино**



Масштаб 1:1000

Условные обозначения

-  Граница территории объекта культурного наследия
-  Объект культурного наследия
-  1 Поворотные точки границы объекта культурного наследия

**Режим использования территории объекта культурного наследия
федерального значения «Церковь Воскресения», 1674 г., расположенного по
адресу: Калужская область, Жуковский район, с. Трубино**

1. Территория объекта культурного наследия, включенного в единый государственный реестр объектов культурного наследия (памятников истории и культуры) народов Российской Федерации, относится к землям историко-культурного назначения.

2. На территории объекта культурного наследия разрешается:

2.1. реставрация, консервация, ремонт и приспособление объектов культурного наследия для современного использования;

2.2. консервация и музеефикация объектов культурного наследия, объектов археологического наследия, а также культурного слоя, на основании комплексных научно-исследовательских работ;

2.3. ремонт, реконструкция существующих дорог и проездов с использованием в дорожных покрытиях традиционных материалов;

2.4. ремонт, реконструкция существующих инженерных сетей (коммуникаций) с последующей их прокладкой в подземные, с рекультивацией и благоустройством нарушенных земель;

2.5. работы по сохранению и восстановлению элементов планировочной структуры территории объекта;

2.6. благоустройство территории с применением традиционных материалов (дерево, камень, кирпич), металлических изделий и элементов, изготовленных с применениемковки и литья;

2.7. проведение работ по восстановлению планировочной структуры, утраченных сооружений и зеленых насаждений;

2.8. устройство современных сходов и ступеней, пандусов, подпорных стенок, откосов и ограждений для проведения работ по сохранению объектов культурного наследия;

2.9. проведение земляных и строительных работ при условии получения разрешения органа охраны объектов культурного наследия о возможности проведения работ в случае, если данные работы являются работами по сохранению объекта культурного наследия или его отдельных элементов, сохранению историко-градостроительной или природной среды объекта культурного наследия.

3. На территории объекта культурного наследия запрещается:

3.1 строительство объектов капитального строительства и увеличение объемно-пространственных характеристик существующих на территории памятника объектов капитального строительства;

3.2. проведение земляных, строительных и иных работ, не являющихся работами по сохранению объекта культурного наследия или его отдельных элементов, сохранению историко-градостроительной и природной среды объекта культурного наследия;

3.3. градостроительная, хозяйственная и иная деятельность, создающая угрозу повреждения, разрушения или уничтожения объектов культурного наследия;

3.4. самовольная вырубка растительности, уничтожение травяного покрова;

3.5. прокладка наземных и воздушных инженерных сетей (коммуникаций);

3.6. установка на фасадах, крышах объектов культурного наследия кондиционеров, телеантенн, тарелок спутниковой связи и рекламных конструкций;

3.7. размещение любых рекламных конструкций;

3.8. создание разрушающих вибрационных нагрузок динамическим воздействием на грунты в зоне их взаимодействия с объектами культурного наследия.