



ПРАВИТЕЛЬСТВО
КЕМЕРОВСКОЙ ОБЛАСТИ – КУЗБАССА

ПОСТАНОВЛЕНИЕ

от 2 сентября 2024 г. № 588
г. Кемерово

**Об изменении площадей и границ земель,
на которых расположены леса,
указанные в пункте 3 части 1 статьи 114
Лесного кодекса Российской Федерации,
Кузедеевского лесничества
Кемеровской области – Кузбасса**

В соответствии со статьей 82 Лесного кодекса Российской Федерации, постановлением Правительства Российской Федерации от 21.12.2019 № 1755 «Об утверждении Правил изменения границ земель, на которых располагаются леса, указанные в пунктах 3 и 4 части 1 статьи 114 Лесного кодекса Российской Федерации, и определения функциональных зон в лесах, расположенных в лесопарковых зонах», подпунктом 5-4 статьи 3 Закона Кемеровской области от 13.06.2007 № 75-ОЗ «О разграничении полномочий между органами государственной власти Кемеровской области – Кузбасса в сфере лесных отношений», на основании согласования проектной документации Федеральным агентством лесного хозяйства от 25.06.2024 № ИС-03-27/15179 и приказа Департамента лесного комплекса Кузбасса от 04.07.2024 № 01-06/1181 «Об утверждении проектной документации по изменению границ лесов, расположенных в зеленых зонах Кузедеевского лесничества Кемеровской области – Кузбасса» Правительство Кемеровской области – Кузбасса постановляет:

1. Исключить из границ земель, на которых расположены леса, указанные в пункте 3 части 1 статьи 114 Лесного кодекса Российской Федерации (далее – леса в зеленых зонах), Кузедеевского лесничества Кемеровской области – Кузбасса лесной участок площадью 33,375 га, расположенный в кварталах 45 (части выделов 15, 16, 17, 18, 19, 21, 23), 46 (части выделов 12, 14, 15, 19), 53 (части выделов 1, 2, 4, 5, 6), 54 (части выделов 1, 2, 4, 5, 18, 19), 55 (части выделов 1, 2, 3, 4, 8, 11, 12, 13, 16), 61 (части выделов 1, 12), 62 (части выделов 6, 15) Калтанского участкового

лесничества, урочище Калтанское, в соответствии с приложением № 1 к настоящему постановлению.

2. Включить в границы земель, на которых расположены леса в зеленых зонах, Кузедеевского лесничества Кемеровской области – Кузбасса лесной участок площадью 33,375 га, расположенный в квартале 1 (часть выдела 1) Кузедеевского участкового лесничества, урочище совхоз «Кузедеевский», в соответствии с приложением № 2 к настоящему постановлению.

3. Департаменту лесного комплекса Кузбасса обеспечить в установленном порядке внесение сведений об изменении границ земель, на которых расположены леса в зеленых зонах, Кузедеевского лесничества Кемеровской области – Кузбасса в государственный лесной реестр.

4. Настоящее постановление подлежит опубликованию на сайте «Электронный бюллетень Правительства Кемеровской области – Кузбасса».

5. Контроль за исполнением настоящего постановления возложить на заместителя Губернатора Кемеровской области – Кузбасса (по промышленности, транспорту и цифровизации) Старосвета Л.В.

Первый заместитель Губернатора
Кемеровской области – Кузбасса –
председатель Правительства
Кемеровской области – Кузбасса



А.А. Панов

Приложение № 1
к постановлению Правительства
Кемеровской области – Кузбасса
от 2 сентября 2024 г. № 588

Текстовое и графическое описание местоположения
границ лесного участка, исключаемого из границ земель,
на которых расположены леса, указанные в пункте 3
части 1 статьи 114 Лесного кодекса
Российской Федерации

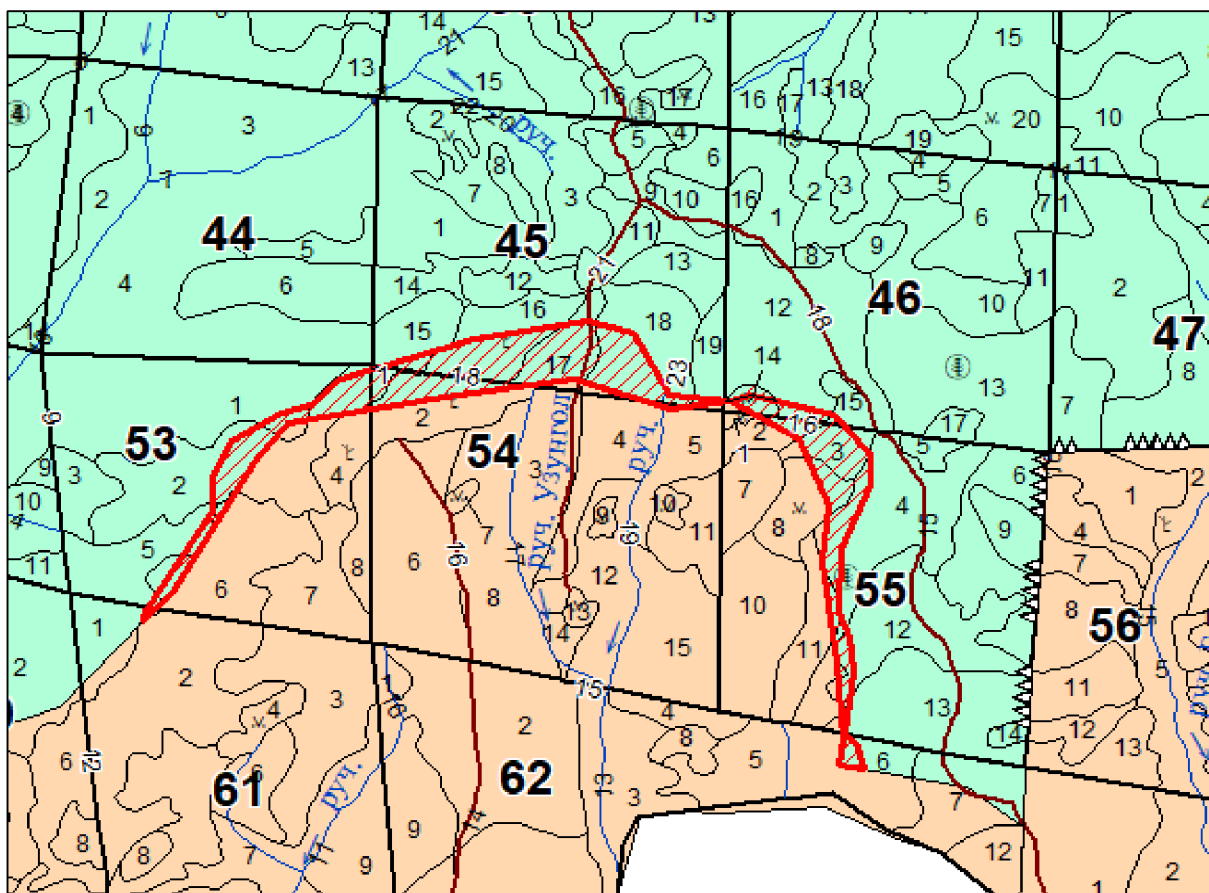
За начало границы лесного участка площадью 22,8154 га взята точка 1, от точки 1 до точки 1 в границы участка входят части выделов 15, 16, 17, 18, 19, 21, 23 квартала 45, части выделов 12, 14, 19 квартала 46, части выделов 1, 2, 4, 5, 6 квартала 53, части выделов 1, 2, 4, 5, 18, 19 квартала 54, части выделов 1, 12 квартала 61 Калтанского урочища Калтанского участкового лесничества Кузедеевского лесничества Кемеровской области – Кузбасса;



за начало границы лесного участка площадью 10,5596 га взята точка 1, от точки 1 до точки 1 в границы участка входят части выделов 12, 14, 15 квартала 46, части выделов 1, 2, 3, 4, 8, 11, 12, 13, 16 квартала 55, части выделов 6, 15 квартала 62 Калтанского урочища Калтанского участкового лесничества Кузедеевского лесничества Кемеровской области – Кузбасса.

КАРТА-СХЕМА (фрагмент)

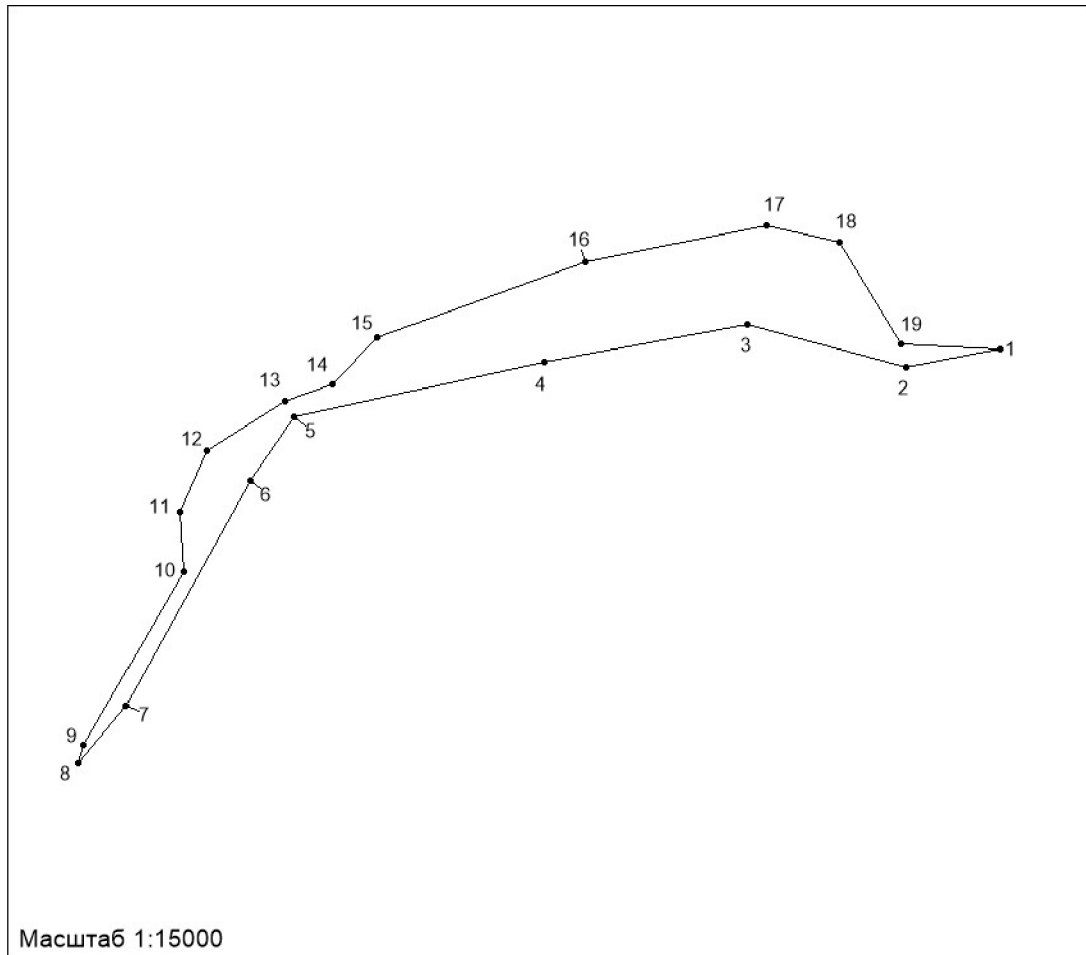
расположения существующих лесов, расположенных в зеленых зонах
Калтанского урочища Калтанского участкового лесничества Кузедеевского
лесничества Кемеровской области – Кузбасса

Масштаб 1 : 25 000



Условные обозначения	Наименование условных обозначений	Целевое назначение и категории защитных лесов
	<p>Лесной участок площадью 33,375 га, проектируемый с целью исключения из границ земель, на которых расположены леса в зеленых зонах</p>	<div style="background-color: #90EE90; border: 1px solid black; padding: 5px; text-align: center;"> <p>Леса, расположенные в зеленых зонах</p> </div>
	<p>Границы земель, на которых расположены леса в зеленых зонах</p>	<div style="background-color: #FFDAB9; border: 1px solid black; padding: 5px; text-align: center;"> <p>Эксплуатационные леса</p> </div>

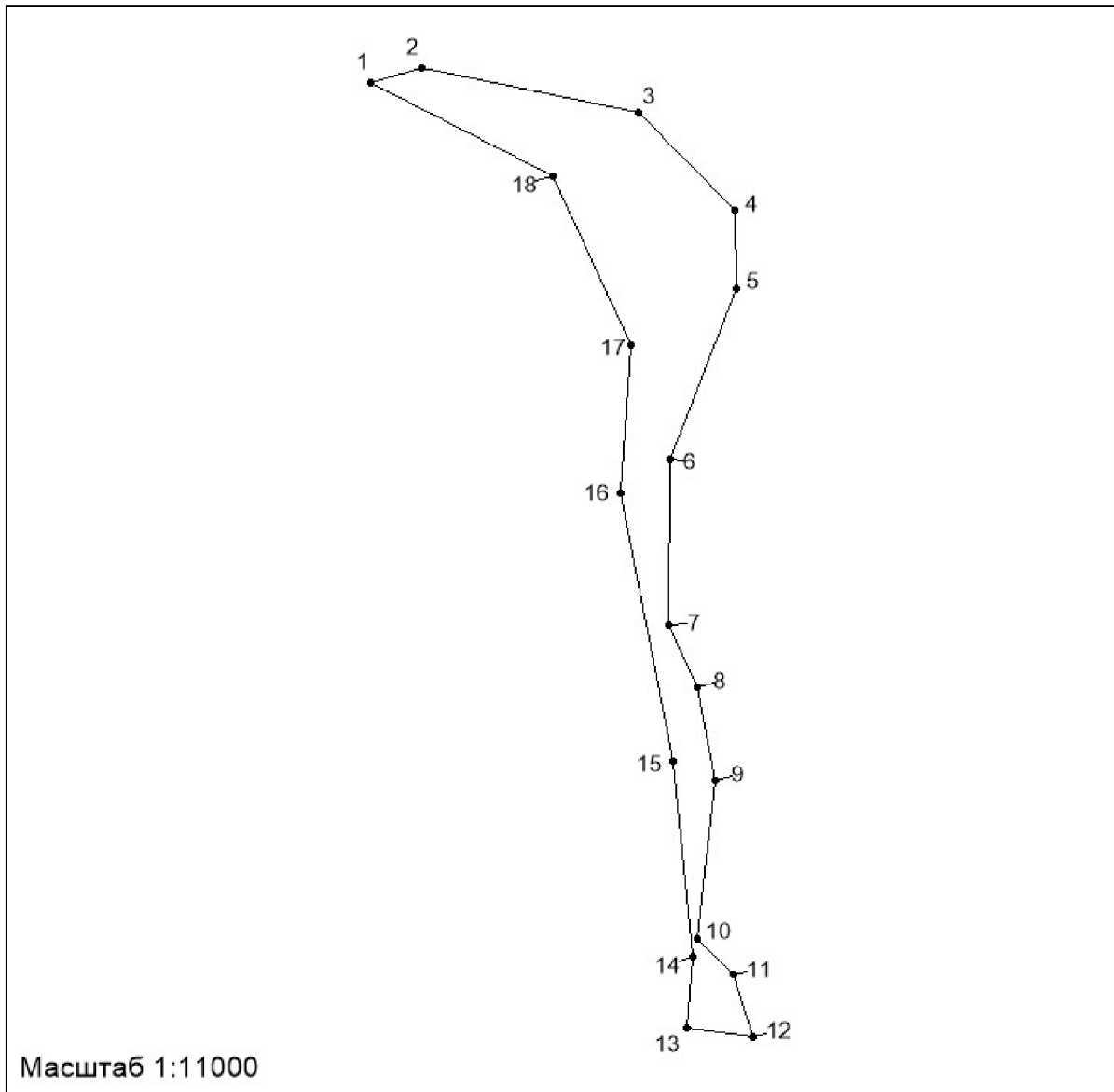
План инструментальной съемки лесного участка площадью 22,8154 га,
проектируемого к исключению из границ земель,
на которых располагаются леса в зеленых зонах



Условные обозначения

1-19	№ поворотных точек
------	--------------------

План инструментальной съемки лесного участка площадью 10,5596 га,
проектируемого к исключению из границ земель,
на которых располагаются леса в зеленых зонах



Условные обозначения

1-18	№ поворотных точек
------	--------------------

Обозначение характерных точек границ	Координаты, применяемые для ведения ЕГРН в Кемеровской области – Кузбассе (X, Y), МСК-42, зона 1	
1	2	3
Лесной участок площадью 22,8154 га		
1	424533,028	2232794,506
2	424504,712	2232609,978
3	424601,903	2232298,410
4	424545,961	2231892,579
5	424460,342	2231394,240
6	424338,036	2231300,404
7	423909,195	2231036,435
8	423801,862	2230937,106
9	423835,449	2230948,910
10	424165,409	2231160,744
11	424281,984	2231159,267
12	424399,259	2231216,385
13	424491,549	2231376,075
14	424518,675	2231470,785
15	424606,594	2231563,919
16	424736,361	2231982,017
17	424793,253	2232344,631
18	424754,165	2232485,768
19	424550,262	2232601,085
1	424533,028	2232794,506
Лесной участок площадью 10,5596 га		
1	424533,028	2232794,506
2	424548,481	2232858,421
3	424482,257	2233124,246
4	424353,199	2233237,682
5	424254,598	2233235,554
6	424042,823	2233145,067
7	423833,688	2233134,945
8	423753,761	2233167,159
9	423636,636	2233184,062
10	423436,704	2233153,646
11	423390,024	2233195,685
12	423311,857	2233216,044
13	423325,310	2233134,970
14	423414,869	2233146,907
15	423662,422	2233131,984
16	424003,205	2233081,531

1	2	3
17	424188,474	2233102,583
18	424406,241	2233013,607
1	424533,028	2232794,506

Приложение № 2
к постановлению Правительства
Кемеровской области – Кузбасса
от 2 сентября 2024 г. № 588

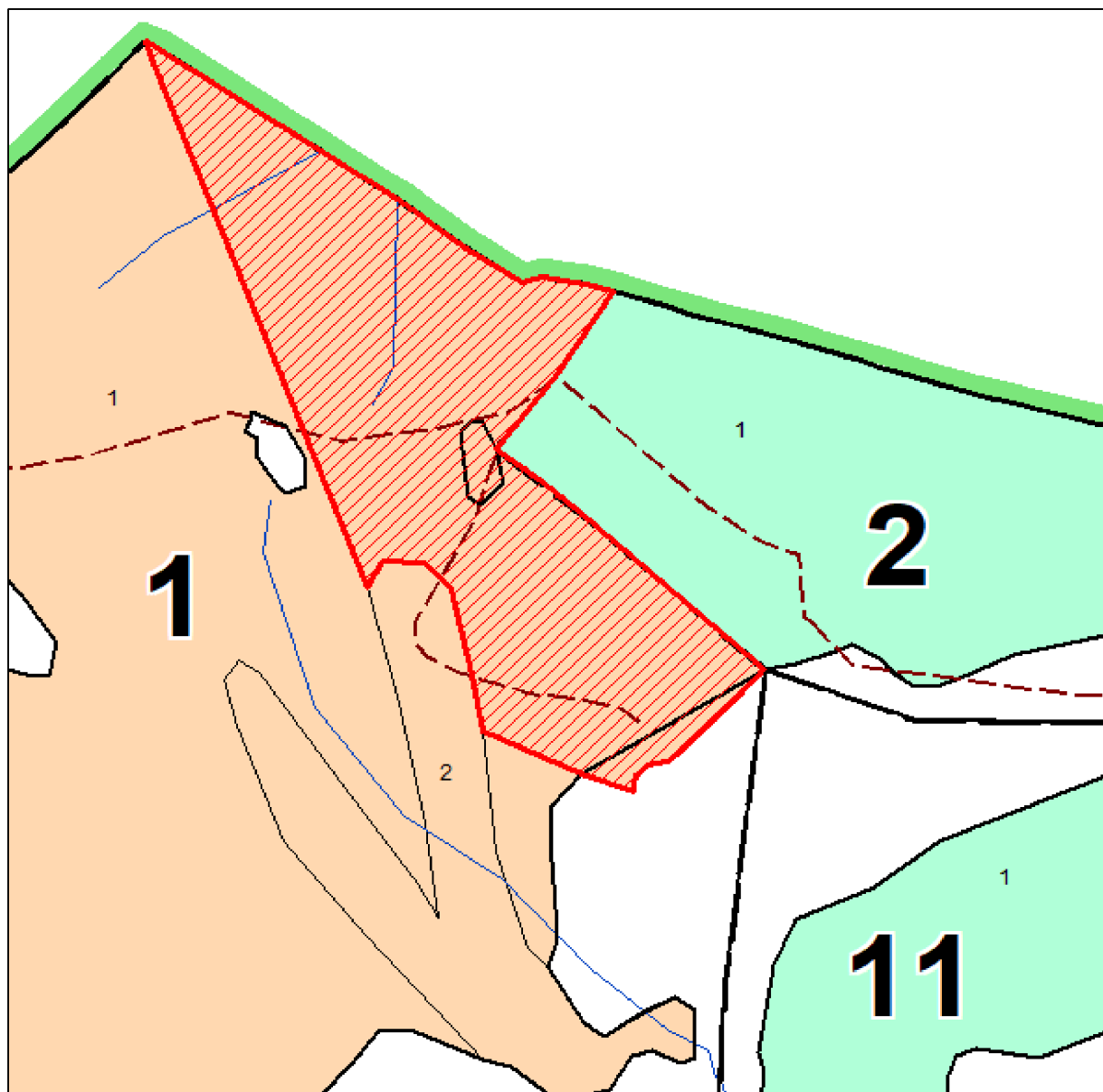
Текстовое и графическое описание местоположения
границ лесного участка, включаемого в границы земель,
на которых расположены леса, указанные в пункте 3
части 1 статьи 114 Лесного кодекса
Российской Федерации

За начало границы лесного участка площадью 33,375 га взята точка 1, от точки 1 до точки 1 в границы участка входит часть выдела 1 квартала 1 урочища совхоз «Кузедеевский» Кузедеевского участкового лесничества Кузедеевского лесничества Кемеровской области – Кузбасса.

КАРТА-СХЕМА
(фрагмент)

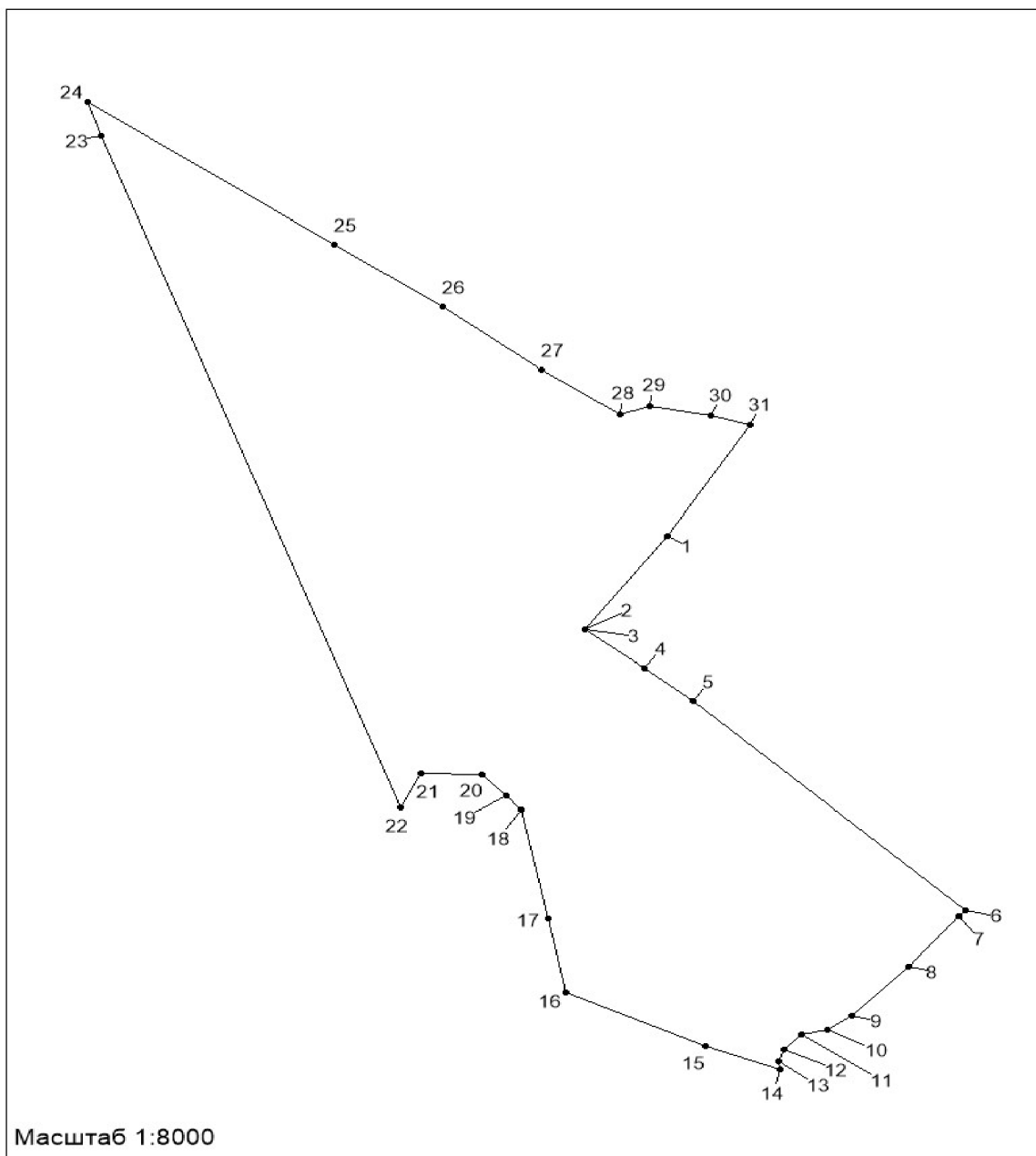
расположения существующих лесов, расположенных в зеленых зонах
урочища совхоз «Кузедеевский» Кузедеевского участкового лесничества
Кузедеевского лесничества Кемеровской области – Кузбасса

Масштаб 1 : 10 000



Условные обозначения	Наименование условных обозначений	Целевое назначение и категории защитных лесов
	<p>Лесной участок площадью 33,375 га, проектируемый с целью включения в границы земель, на которых расположены леса в зеленых зонах</p>	<div data-bbox="991 1794 1442 1895" style="border: 1px solid black; padding: 5px; margin-bottom: 5px;">Леса, расположенные в зеленых зонах</div> <div data-bbox="991 1917 1442 2009" style="border: 1px solid black; padding: 5px;">Эксплуатационные леса</div>

План инструментальной съемки лесного участка, площадью 33,375 га,
проектируемого для включения в границы земель,
на которых располагаются леса в зеленых зонах



Условные обозначения

1-31	№ поворотных точек
------	--------------------

Обозначение характерных точек границ	Координаты, применяемые для ведения ЕГРН в Кемеровской области – Кузбассе (X, Y), МСК-42, зона 2	
Лесной участок площадью 33,375 га		
1	409652,698	2205364,399
2	409544,395	2205282,170
3	409544,355	2205282,145
4	409499,405	2205341,350
5	409462,077	2205390,467
6	409218,665	2205662,899
7	409212,824	2205655,995
8	409153,571	2205605,014
9	409097,289	2205549,298
10	409080,586	2205525,037
11	409075,385	2205498,120
12	409057,551	2205480,524
13	409044,258	2205475,467
14	409035,056	2205476,474
15	409061,732	2205402,263
16	409124,605	2205263,518
17	409209,003	2205245,246
18	409335,610	2205217,842
19	409351,143	2205202,936
20	409376,429	2205178,666
21	409377,669	2205118,678
22	409338,081	2205097,848
23	410115,187	2204797,979
24	410154,775	2204784,540
25	409989,660	2205031,219
26	409917,404	2205139,771
27	409845,359	2205238,317
28	409793,718	2205317,287
29	409803,100	2205347,488
30	409791,868	2205407,279
31	409781,045	2205447,065
1	409652,698	2205364,399