



**МИНИСТЕРСТВО  
ПРОМЫШЛЕННОСТИ И ТОРГОВЛИ  
КУЗБАССА**

**ПРИКАЗ**

от 01.11. 2024 № 01-05/172

г. Кемерово

**Об утверждении границ охранной зоны существующей  
газораспределительной сети и наложении ограничений  
(обременений) на входящие в нее земельные участки**

В соответствии со статьями 56, 104 - 106 Земельного кодекса Российской Федерации от 25.10.2001 № 136-ФЗ, статьями 19, 32 Федерального закона от 13.07.2015 № 218-ФЗ «О государственной регистрации недвижимости», Правилами охраны газораспределительных сетей, утвержденными постановлением Правительства Российской Федерации от 20.11.2000 № 878, подпунктом 4.20.14 Положения о Министерстве промышленности и торговли Кузбасса, утвержденного постановлением Правительства Кемеровской области - Кузбасса от 13.11.2020 № 670 «О Министерстве промышленности и торговли Кузбасса и признании утратившими силу отдельных нормативных правовых актов Правительства Кемеровской области – Кузбасса», на основании заявления собственника газораспределительных сетей Администрации Кемеровского муниципального района

**приказываю:**

1. Утвердить границы охранной зоны существующей газораспределительной сети:

Охранная зона существующей газораспределительной сети - Строительство сетей газоснабжения по ул. Парковая в пос. Металлоплощадка Кемеровского района, в соответствии с описанием местоположения границ охранной зоны существующей газораспределительной сети, для которой устанавливаются границы зоны с особыми условиями использования территории, согласно приложению к настоящему приказу.

2. Наложить на земельные участки, расположенные в утвержденных пунктом 1 настоящего приказа границах охранной зоны существующих газораспределительных сетей, ограничения (обременения), предусмотренные пунктами 14 - 16 Правил охраны газораспределительных сетей, утвержденных постановлением Правительства Российской Федерации от 20.11.2000 № 878 «Об

утверждении Правил охраны газораспределительных сетей», на срок эксплуатации этих сетей.

3. Убытки, причиненные в связи с установлением охранной зоны, возмещаются Администрацией Кемеровского муниципального района в порядке и сроки, установленные статьей 57.1 Земельного кодекса Российской Федерации.


4. Главному консультанту отдела нефтепереработки и развития газификации Министерства промышленности и торговли Кузбасса Коговой Е.В. направить в Управление Федеральной службы государственной регистрации, кадастра и картографии по Кемеровской области – Кузбассу документы (содержащиеся в них сведения) для внесения сведений в Единый государственный реестр недвижимости в соответствии со статьей 32 Федерального закона от 13.07.2015 № 218-ФЗ «О государственной регистрации недвижимости».

5. Сектору режима секретности и мобилизационной подготовки обеспечить размещение настоящего приказа на официальном сайте Минпромторга Кузбасса в информационно-телекоммуникационной сети «Интернет».

6. Настоящий приказ подлежит опубликованию на сайте «Электронный бюллетень Правительства Кемеровской области – Кузбасса».

7. Контроль за исполнением приказа оставляю за собой.

И.о. министра промышленности  
и торговли Кузбасса



А.В. Громов

Приложение  
к приказу Минпромторга Кузбасса  
от 01.11.2024 № 01-05/172

**ОПИСАНИЕ МЕСТОПОЛОЖЕНИЯ ГРАНИЦ**  
**охранных зон существующих газораспределительных сетей, для которых**  
**устанавливаются границы зон с особыми условиями использования территории**

1. Охранная зона существующей газораспределительной сети - Строительство сетей газоснабжения по ул. Парковая в пос. Металлплощадка Кемеровского района  
(наименование объекта, местоположение границ которого описано (далее - объект))

Раздел 1

Сведения об объекте		
№ п/п	Характеристики объекта	Описание характеристик
1	2	3
1	Местоположение объекта	Российская Федерация, Кемеровская область-Кузбасс, Кемеровский муниципальный округ, п. Металлплощадка, ул. Парковая, ул. Воскресенская
2	Площадь объекта +/- величина погрешности определения площади (P+/- Дельта P)	4433±23 кв. м
3	Иные характеристики объекта	Ограничения (обременения), предусмотренные пунктами 14-16 Правил охраны газораспределительных сетей, утвержденных постановлением Правительства Российской Федерации от 20.11.2000 № 878 «Об утверждении Правил охраны газораспределительных сетей»

Раздел 2

Сведения о местоположении границ объекта					
1. Система координат <u>МСК-42, зона 1</u>					
2. Сведения о характерных точках границ объекта					
Обозначение характерных точек границ	Координаты, м		Метод определения координат характерной точки	Средняя квадратическая погрешность положения характерной точки (M <sub>i</sub> ), м	Описание обозначения точки на местности (при наличии)
	X	Y			
1	2	3	4	5	6
<b>Зона1(1)</b>					
1	619953,96	1346224,63	Картометрический метод	0,10	-
2	619953,20	1346240,51	Картометрический метод	0,10	-
3	619987,45	1346256,20	Картометрический метод	0,10	-
4	619997,00	1346307,10	Картометрический метод	0,10	-
5	619996,88	1346309,81	Картометрический метод	0,10	-
6	619996,09	1346313,35	Картометрический метод	0,10	-
7	619990,23	1346312,04	Картометрический метод	0,10	-
8	619990,91	1346309,01	Картометрический метод	0,10	-
9	619990,98	1346307,52	Картометрический метод	0,10	-
10	619982,13	1346260,36	Картометрический метод	0,10	-
11	619947,02	1346244,28	Картометрический метод	0,10	-
12	619947,74	1346228,97	Картометрический метод	0,10	-
13	619900,71	1346214,30	Картометрический метод	0,10	-

14	619828,79	1346235,87	Картометрический метод	0,10	-
15	619741,90	1346258,70	Картометрический метод	0,10	-
16	619740,37	1346252,89	Картометрический метод	0,10	-
17	619827,16	1346230,10	Картометрический метод	0,10	-
18	619900,75	1346208,02	Картометрический метод	0,10	-
1	619953,96	1346224,63	Картометрический метод	0,10	-
Зона1(2)					
19	619878,55	1346395,32	Картометрический метод	0,10	-
20	619885,75	1346448,68	Картометрический метод	0,10	-
21	619915,98	1346446,34	Картометрический метод	0,10	-
22	619926,12	1346445,60	Картометрический метод	0,10	-
23	619957,05	1346443,34	Картометрический метод	0,10	-
24	619984,90	1346441,32	Картометрический метод	0,10	-
25	620020,45	1346445,25	Картометрический метод	0,10	-
26	620026,21	1346445,29	Картометрический метод	0,10	-
27	620026,17	1346451,29	Картометрический метод	0,10	-
28	620020,10	1346451,25	Картометрический метод	0,10	-
29	619984,79	1346447,34	Картометрический метод	0,10	-
30	619957,49	1346449,32	Картометрический метод	0,10	-
31	619926,55	1346451,58	Картометрический метод	0,10	-
32	619916,43	1346452,32	Картометрический метод	0,10	-
33	619880,55	1346455,10	Картометрический метод	0,10	-
34	619872,60	1346396,12	Картометрический метод	0,10	-
35	619869,25	1346371,14	Картометрический метод	0,10	-
36	619824,13	1346378,94	Картометрический метод	0,10	-
37	619801,62	1346382,66	Картометрический метод	0,10	-
38	619702,92	1346398,97	Картометрический метод	0,10	-
39	619700,09	1346399,35	Картометрический метод	0,10	-
40	619699,29	1346399,46	Картометрический метод	0,10	-
41	619695,51	1346399,26	Картометрический метод	0,10	-
42	619694,72	1346389,57	Картометрический метод	0,10	-
43	619700,71	1346389,08	Картометрический метод	0,10	-
44	619701,05	1346393,18	Картометрический метод	0,10	-
45	619702,03	1346393,04	Картометрический метод	0,10	-
46	619800,64	1346376,74	Картометрический метод	0,10	-
47	619823,13	1346373,02	Картометрический метод	0,10	-
48	619874,39	1346364,18	Картометрический метод	0,10	-
49	619874,92	1346368,27	Картометрический метод	0,10	-
19	619878,55	1346395,32	Картометрический метод	0,10	-

### 3. Сведения о характерных точках части (частей) границы объекта

Обозначение характерных точек части границы	Координаты, м		Метод определения координат характерной точки	Средняя квадратическая погрешность положения характерной точки (M <sub>t</sub> ), м	Описание обозначения точки на местности (при наличии)
	X	Y			
1	2	3	4	5	6
Часть № —					
—	—	—	—	—	—

### Раздел 3

#### Сведения о местоположении измененных (уточненных) границ объекта

1. Система координат =							
2. Сведения о характерных точках границ объекта							
Обозначение характерных точек границ	Существующие координаты, м		Измененные (уточненные) координаты, м		Метод определения координат характерной точки	Средняя квадратическая погрешность положения характерной точки (M <sub>t</sub> ), м	Описание обозначения точки на местности (при наличии)
	X	Y	X	Y			
1	2	3	4	5	6	7	8
—	—	—	—	—	—	—	—

3. Сведения о характерных точках части (частей) границы объекта							
1	2	3	4	5	6	7	8
-	-	-	-	-	-	-	-

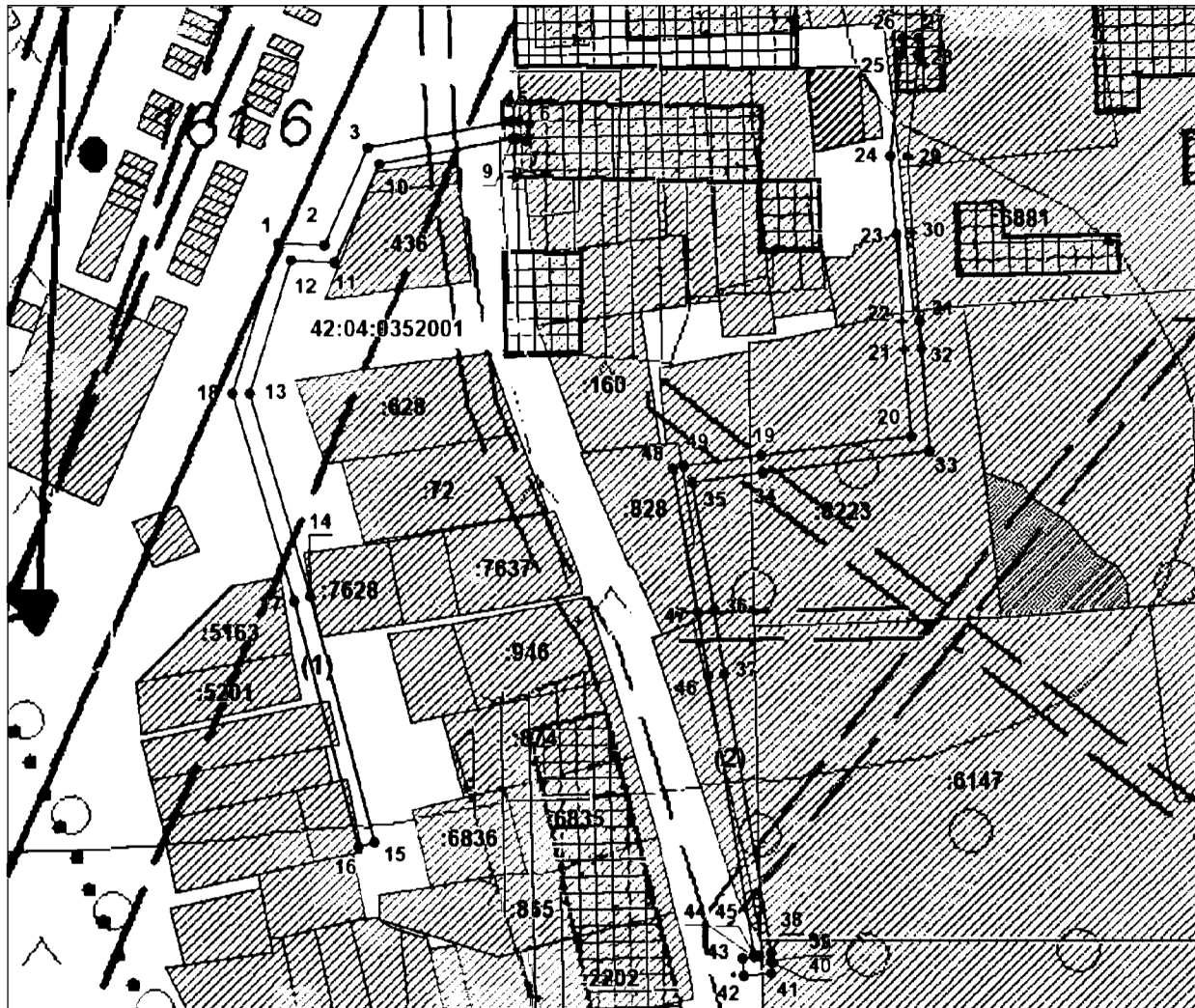
## ГРАФИЧЕСКОЕ ОПИСАНИЕ

местоположения границ населенных пунктов, территориальных зон,  
особо охраняемых природных территорий,  
зон с особыми условиями использования территории

Охранная зона существующей газораспределительной сети - Строительство сетей  
газоснабжения по ул. Парковая в пос. Металлоплощадка Кемеровского района


(наименование объекта, местоположение границ которого описано)

## План границ объекта



Масштаб 1: 2400

## Используемые условные знаки и обозначения:



– граница объекта,

42:04:0352001

– номер кадастрового квартала,

:7628

– к/н земельного участка, сведения о котором содержатся в ЕГРН,



– граница земельного участка, сведения о котором содержатся в ЕГРН,



– характерная точка объекта.

Подпись \_\_\_\_\_

Дата « \_\_\_ » \_\_\_\_\_ г.

Место для оттиска печати (при наличии) лица, составившего описание местоположения границ объекта