



**ИНСПЕКЦИЯ ПО ОХРАНЕ ОБЪЕКТОВ КУЛЬТУРНОГО
НАСЛЕДИЯ КОСТРОМСКОЙ ОБЛАСТИ**

ПРИКАЗ

от «20» 06 2019 года № 60

г. Кострома

Об установлении границы и правового режима использования территории объектов культурного наследия регионального значения «Ансамбль фабричной больницы, нач. XX в.: Больница, 1905-1907 гг.; Морг, нач. XX в.», расположенных по адресу: Костромская область, г. Нерехта, ул. Восход, 3

В соответствии с Федеральным законом от 25 июня 2002 года № 73-ФЗ «Об объектах культурного наследия (памятниках истории и культуры) народов Российской Федерации», Законом Костромской области от 1 апреля 2004 года № 184-ЗКО «Об объектах культурного наследия (памятниках истории и культуры), расположенных на территории Костромской области», Положением об инспекции по охране объектов культурного наследия Костромской области, утвержденным постановлением губернатора Костромской области от 16 ноября 2015 года № 206 «Об инспекции по охране объектов культурного наследия Костромской области»

ПРИКАЗЫВАЮ:

1. Установить границу территории объектов культурного наследия регионального значения «Ансамбль фабричной больницы, нач. XX в.: Больница, 1905-1907 гг.; Морг, нач. XX в.», расположенных по адресу: Костромская область, г. Нерехта, ул. Восход, 3 (приложение № 1).

2. Установить правовой режим использования территории объектов культурного наследия регионального значения «Ансамбль фабричной больницы, нач. XX в.: Больница, 1905-1907 гг.; Морг, нач. XX в.», расположенных по адресу: Костромская область, г. Нерехта, ул. Восход, 3 (приложение № 2).

3. Настоящий приказ вступает в силу со дня его официального опубликования.

Начальник инспекции




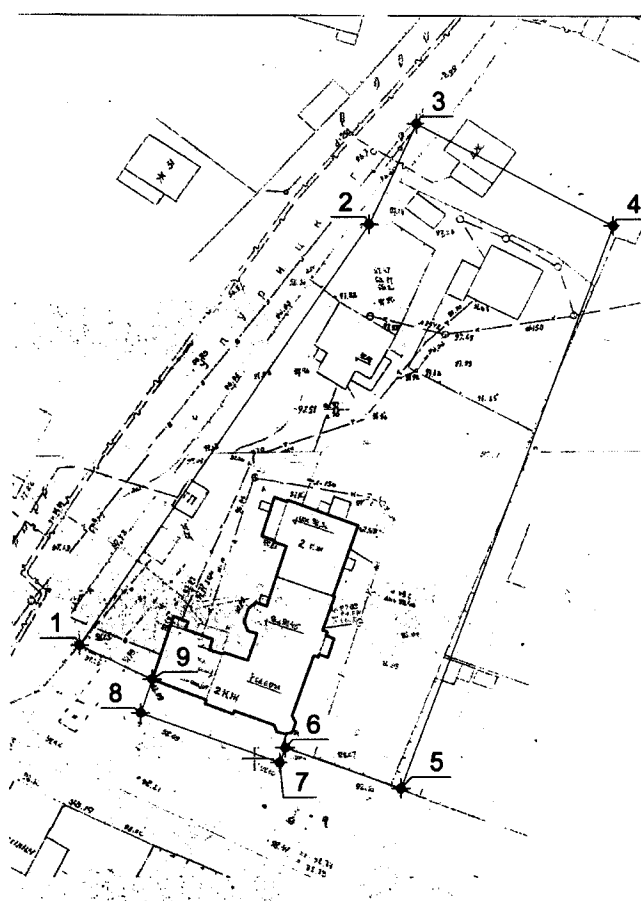
С.Е. Голикова

УТВЕРЖДЕНА
приказом инспекции по охране
объектов культурного наследия
Костромской области
от «20» 06 2019 № 60



ГРАНИЦА

территории объектов культурного наследия регионального значения
«Ансамбль фабричной больницы, нач. XX в.: Больница, 1905-1907 гг.; Морг,
нач. XX в.», расположенных по адресу: Костромская область, г. Нерехта,
ул. Восход, 3

1. Схема границы территории объектов культурного наследия
регионального значения «Ансамбль фабричной больницы, нач. XX в.:
Больница, 1905-1907 гг.; Морг, нач. XX в.», расположенных по адресу:
Костромская область, г. Нерехта, ул. Восход, 3
М 1:1000



УСЛОВНЫЕ ОБОЗНАЧЕНИЯ:

-  - Проектируемые границы территории объекта культурного наследия регионального значения "Ансамбль фабричной больницы, нач. XX в.: Больница, 1905-1907 гг. Морг, нач. XX в."
-  - Поворотные точки границы

Площадь земельного участка в границах территории объектов культурного наследия = 5528,1 м.кв. (погрешность площади = 0.1 м.кв.)

2. Координаты характерных точек границы территории объектов культурного наследия регионального значения «Ансамбль фабричной больницы, нач. XX в.: Больница, 1905-1907 гг.; Морг, нач. XX в.», расположенных по адресу: Костромская область, г. Нерехта, ул. Восход, 3

Обозначение характерной точки	Координаты характерных точек в местной системе координат (МСК-44) г. Кострома		Метод определения	Средняя квадратическая погрешность положения характерной точки (Mt), м
	Координата X	Координата Y		
1	257363,14	1191755,27	Картографический	0,1
2	257430,58	1191801,65	Картографический	0,1
3	257446,66	1191809,24	Картографический	0,1
4	257430,21	1191840,93	Картографический	0,1
5	257339,83	1191807,1	Картографический	0,1
6	257346,38	1191788,46	Картографический	0,1
7	257344,01	1191787,57	Картографический	0,1
8	257352,13	1191765,16	Картографический	0,1
9	257357,54	1191767	Картографический	0,1

УТВЕРЖДЕН
приказом инспекции по охране
объектов культурного наследия
Костромской области
от «20» 06 2019 № 60

ПРАВОВОЙ РЕЖИМ

использования территории объектов культурного наследия регионального значения «Ансамбль фабричной больницы, нач. XX в.: Больница, 1905-1907 гг.; Морг, нач. XX в.», расположенных по адресу:
Костромская область, г. Нерехта, ул. Восход, 3

1. Правовой режим использования территории объектов культурного наследия регионального значения «Ансамбль фабричной больницы, нач. XX в.: Больница, 1905-1907 гг.; Морг, нач. XX в.», расположенных по адресу: Костромская область, г. Нерехта, ул. Восход, 3, в пределах координат характерных точек границы территории объекта культурного наследия 1-2-3-4-5-6-7-8-9-1, согласно приложению № 1 к настоящему приказу.

2. На территории памятника, ансамбля или достопримечательного места разрешается ведение хозяйственной деятельности, не противоречащей требованиям обеспечения сохранности объекта культурного наследия и позволяющей обеспечить функционирование объекта культурного наследия в современных условиях:

1) сохранение, воссоздание объекта культурного наследия посредством проведения направленных на обеспечение его физической сохранности ремонтно-реставрационных работ, в том числе работ по консервации, ремонту, реставрации памятника, приспособлению его под современное использование, а так же научно-исследовательских, изыскательских, проектных и производственных работ, научно-методического руководства, технического и авторского надзора на основании письменного разрешения и задания на проведение работ по сохранению объекта культурного наследия, и в соответствии с документацией, согласованной органом исполнительной власти, уполномоченным в области охраны объектов культурного наследия;

2) работы по благоустройству и озеленению;

3) обеспечение мер пожарной безопасности объектов культурного наследия;

4) обеспечение мер экологической безопасности объекта культурного наследия;

5) защита объекта культурного наследия от динамических воздействий;

6) работы по прокладке и реконструкции инженерных коммуникаций, земляные, мелиоративные и другие работы, не нарушающие целостность объекта культурного наследия и не создающие угрозу его повреждения, разрушения или уничтожения, угрозы пожара, проведение археологических работ на основании письменного разрешения органом исполнительной власти, уполномоченным в области охраны объектов культурного наследия;

7) размещение информационных вывесок в соответствии с документацией, согласованной органом исполнительной власти, уполномоченным в области охраны объектов культурного наследия.

3. На территории объекта культурного наследия запрещается:

1) строительство объектов капитального строительства;

2) увеличение объемно-пространственных характеристик существующих на территории памятника или ансамбля объектов капитального строительства;

3) проведение земляных, строительных, мелиоративных и иных работ, за исключением работ по сохранению объекта культурного наследия или его отдельных элементов, сохранению историко-градостроительной или природной среды объекта культурного наследия;

4) памятники и ансамбли, находящиеся в общей собственности, включая памятники и ансамбли, относящиеся к жилищному фонду, а также земельные участки в границах территорий памятников и ансамблей разделу не подлежат. Выдел собственникам их доли в натуре не осуществляется.