



**ИНСПЕКЦИЯ ПО ОХРАНЕ ОБЪЕКТОВ КУЛЬТУРНОГО
НАСЛЕДИЯ КОСТРОМСКОЙ ОБЛАСТИ**

ПРИКАЗ

от «21» декабря 2022 года № 249

г. Кострома

**Об утверждении границы и правового режима использования
территории объекта культурного наследия регионального значения
«Дом жилой А.И. Солодовникова», 1-я пол. XIX в.
(Костромская область, г. Кострома, ул. Первое Мая, 26)**

В соответствии с Федеральным законом от 25 июня 2002 года № 73-ФЗ «Об объектах культурного наследия (памятниках истории и культуры) народов Российской Федерации», Законом Костромской области от 1 апреля 2004 года № 184-ЗКО «Об объектах культурного наследия (памятниках истории и культуры), расположенных на территории Костромской области», Положением об инспекции по охране объектов культурного наследия Костромской области, утвержденным постановлением губернатора Костромской области от 16 ноября 2015 года № 206 «Об инспекции по охране объектов культурного наследия Костромской области»,

ПРИКАЗЫВАЮ:


1. Утвердить границу территории объекта культурного наследия регионального значения «Дом жилой А.И. Солодовникова», 1-я пол. XIX в. (адрес в соответствии с актом о постановке на государственную охрану: Костромская область, г. Кострома, ул. Первое Мая, 26; адрес в соответствии с Федеральной информационной адресной системой: Костромская область, городской округ город Кострома, город Кострома, улица 1 Мая, дом 26) (приложение № 1).

2. Утвердить правовой режим использования территории объекта культурного наследия регионального значения «Дом жилой А.И. Солодовникова», 1-я пол. XIX в. (адрес в соответствии с актом о постановке на государственную охрану: Костромская область, г. Кострома, ул. Первое Мая, 26; адрес в соответствии с Федеральной информационной

адресной системой: Костромская область, городской округ город Кострома, город Кострома, улица 1 Мая, дом 26) (приложение № 2).

3. Настоящий приказ вступает в силу со дня его официального опубликования.

Начальник инспекции



С.Е. Голикова

УТВЕРЖДЕНА
приказом инспекции по охране
объектов культурного наследия
Костромской области
от «21» декабря 2022 № 249

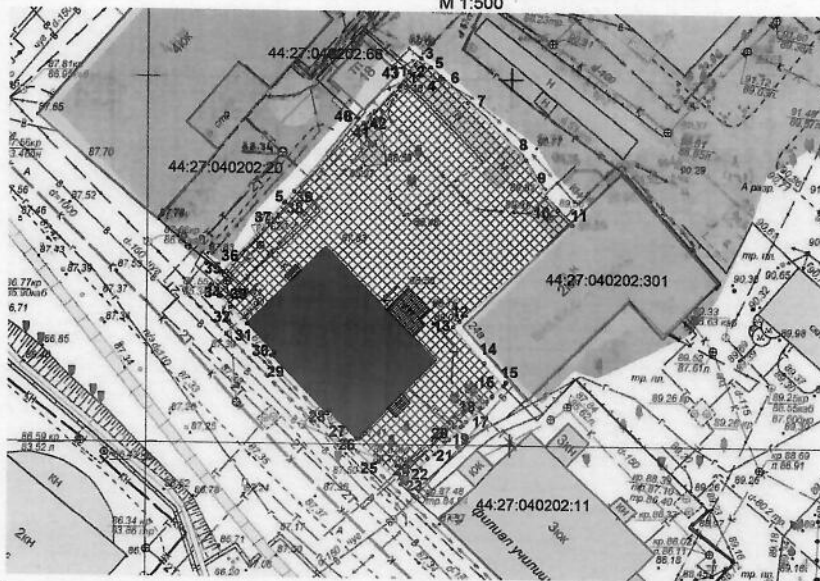
ГРАНИЦА









территории объекта культурного наследия регионального значения
«Дом жилой А.И. Солодовникова», 1-я пол. XIX в.
(Костромская область, г. Кострома, ул. Первое Мая, 26)

1. Схема границы территории объекта культурного наследия
регионального значения «Дом жилой А.И. Солодовникова», 1-я пол. XIX в.
(Костромская область, г. Кострома, ул. Первое Мая, 26)

План границ территории ОКН регионального значения «Дом жилой А.И. Солодовникова». 1-я пол. XIX в.
(Костромская область, г. Кострома, ул. Первое Мая, д. 26)
М 1:500

Условные изображения и обозначения



-  - ОКН регионального значения «Дом жилой А.И. Солодовникова». 1-я пол. XIX в. (Костромская область, г. Кострома, ул. Первое Мая, д. 26)
-  - поздние пристройки к объекту культурного значения
-  - вход в ОКН
-  - устанавливаемая территория ОКН регионального значения «Дом жилой А.И. Солодовникова». 1-я пол. XIX в. (Костромская область, г. Кострома, ул. Первое Мая, д. 26)
-  - устанавливаемая граница территории ОКН регионального значения «Дом жилой А.И. Солодовникова». 1-я пол. XIX в. (Костромская область, г. Кострома, ул. Первое Мая, д. 26)
-  - границы участков по КТП с кадастровым номером 44:27: 040202:356
-  - границы соседних кадастровых участков
-  - прочие строения
- 1-43 - поворотные точки

2. Координаты характерных точек границы территории объекта культурного наследия регионального значения «Дом жилой А.И. Солодовникова», 1-я пол. XIX в. (Костромская область, г. Кострома, ул. Первое Мая, 26)

Обозначение характерной точки	Координаты характерных точек в местной системе координат (МСК-44) г. Кострома		Метод определения	Средняя квадратичная погрешность положения характерной точки (Mt), м
	X	Y		
1	291159	1212214.29	Картометрический	0.1
2	291160	1212215.12	Картометрический	0.1
3	291160.91	1212215.88	Картометрический	0.1
4	291159.69	1212217.18	Картометрический	0.1
5	291158.42	1212218.51	Картометрический	0.1
6	291158.08	1212218.89	Картометрический	0.1
7	291154.86	1212222.28	Картометрический	0.1
8	291147.21	1212230.33	Картометрический	0.1
9	291142.06	1212233.13	Картометрический	0.1
10	291140.35	1212234.79	Картометрический	0.1
11	291138.27	1212236.79	Картометрический	0.1
12	291124.77	1212221.38	Картометрический	0.1
13	291124.03	1212220.53	Картометрический	0.1
14	291119.15	1212224.8	Картометрический	0.1
15	291116.11	1212227.46	Картометрический	0.1
16	291114.65	1212225.94	Картометрический	0.1
17	291113.94	1212225.2	Картометрический	0.1
18	291111.21	1212222.38	Картометрический	0.1
19	291110.51	1212221.68	Картометрический	0.1
20	291108.4	1212219.5	Картометрический	0.1
21	291106.09	1212217.11	Картометрический	0.1
22	291102.84	1212213.76	Картометрический	0.1
23	291102.61	1212213.51	Картометрический	0.1

24	291102.51	1212213.42	Картометрический	0.1
25	291105.59	1212210.36	Картометрический	0.1
26	291108.68	1212207.3	Картометрический	0.1
27	291112.51	1212203.57	Картометрический	0.1
28	291112.15	1212203.19	Картометрический	0.1
29	291119.96	1212195.57	Картометрический	0.1
30	291120.32	1212195.93	Картометрический	0.1
31	291124.2	1212192.13	Картометрический	0.1
32	291126.43	1212189.92	Картометрический	0.1
33	291127.87	1212188.52	Картометрический	0.1
34	291129.35	1212187.08	Картометрический	0.1
35	291129.63	1212187.33	Картометрический	0.1
36	291131.29	1212188.8	Картометрический	0.1
37	291138.38	1212194.94	Картометрический	0.1
38	291141.1	1212197.28	Картометрический	0.1
39	291142.54	1212198.53	Картометрический	0.1
40	291152.63	1212207.24	Картометрический	0.1
41	291151.97	1212208	Картометрический	0.1
42	291153.59	1212209.45	Картометрический	0.1
1	291159	1212214.29	Картометрический	0.1

УТВЕРЖДЕН
приказом инспекции по охране
объектов культурного наследия
Костромской области
от « 21 » декабря 2022 № 249

ПРАВОВОЙ РЕЖИМ

использования территории объекта культурного наследия регионального значения «Дом жилой А.И. Солодовникова», 1-я пол. XIX в.
(Костромская область, г. Кострома, ул. Первое Мая, 26)

1. Правовой режим использования территории объекта культурного наследия регионального значения «Дом жилой А.И. Солодовникова», 1-я пол. XIX в. (Костромская область, г. Кострома, ул. Первое Мая, 26), в пределах координат характерных точек границы территории объекта культурного наследия 1-2-3-4-5-6-7-8-9-10-11-12-13-14-15-16-17-18-19-20-21-22-23-24-25-26-27-28-29-30-31-32-33-34-35-36-37-38-39-40-41-42-1, согласно приложению № 1 к настоящему приказу.

2. На территории объекта культурного наследия разрешается:

1) ведение хозяйственной деятельности, отвечающей требованиям обеспечения сохранности объекта культурного наследия, не нарушающий целостности объекта культурного наследия и не создающий угрозы их повреждения, разрушения или уничтожения и позволяющей обеспечить функционирование объекта культурного наследия в современных условиях;

2) воссоздание, реставрация, консервация, ремонт и приспособление объекта культурного наследия для современного использования в соответствии с документацией, согласованной в установленном порядке с Госорганом по охране объектов культурного наследия Костромской области, на основании его письменного разрешения и задания на проведение указанных работ;

3) проведение комплексных научно-исследовательских и инженерно-изыскательских работ, включая археологические изыскания;

4) восстановление и сохранение историко-градостроительной среды объекта культурного наследия, в параметрах не более габаритов ранее существовавшего объекта, выявленного по историко-архивным исследованиям на основании проектной документации, согласованной с Госорганом по охране объектов культурного наследия Костромской области;

5) благоустройство территории, посадка низкорослых зеленых насаждений на нормативном расстоянии от объекта культурного наследия: деревьев, высотой не более 5 м во взрослом возрасте, кустарников при одиночной посадке высотой до 3 м, при групповой посадке, в том числе в

виде зеленой изгороди, не более 1,2 м и уход за зелеными насаждениями; цветоводство и разбивка цветников.

б) организация прогулочных и функциональных пешеходных дорожек, допускается совмещение функций тротуаров с организацией проездов для специального транспорта и транспорта по обслуживанию территорий. Применения материалов для выполнения мощения и покрытий с применением мелкоштучных, имитирующих исторические элементы с рядовыми раскладками, без контрастных сочетаний. Допускается установка малых архитектурных форм, фонарей освещения классических форм. Проводить работы по благоустройству в соответствии с проектной документацией, согласованной с Госорганом по охране объектов культурного наследия Костромской области в установленном порядке;

7) строительство, ремонт, реконструкция существующих инженерных сетей (коммуникаций) методом подземной прокладки с рекультивацией и благоустройством нарушенных земель;

8) организация вертикальной планировки территории с устройством закрытых систем поверхностного водоотвода, дождевой канализации и дренажа при необходимости;

9) сохранение элементов существующего природного ландшафта;

10) размещение на фасаде объекта культурного наследия информационных вывесок по согласованному Госорганом по охране объектов культурного наследия Костромской области проекту;

11) проведение спасательных археологических полевых работ;

12) санитарная рубка деревьев при условии сохранения процента озелененных и застроенных территорий в соответствии с местными нормативами градостроительного проектирования города Костромы;

13) установка ограждения территории в соответствии со стилистикой объекта культурного наследия;

14) снос поздних хозяйственных построек;

15) ремонт и реконструкция существующих зданий и сооружений без увеличения объемно-пространственных характеристик.

3. На территории объекта культурного наследия запрещается:

1) строительство объектов капитального строительства и увеличение объемно-пространственных характеристик, существующих на территории памятника объектов капитального строительства;

2) хозяйственная деятельность, в том числе градостроительная, создающая угрозу повреждения, разрушения, уничтожения и мешающая реставрации, ремонту, приспособлению для современного использования, в том числе установка временных построек, киосков, навесов;

4) снос объекта культурного наследия;

5) самовольная вырубка деревьев, уничтожение травяного покрова;

6) прокладка и перекладка наземных и воздушных сетей (коммуникаций);

7) установка технических средств организации дорожного движения (дорожные знаки, дорожная разметка, светофорные объекты);

8) установка на фасадах и крышах объекта культурного наследия и других объектов архитектурной среды кондиционеров, телеантенн, тарелок спутниковой связи и рекламных конструкций;

9) установка разводов инженерных сетей, наружных электрических щитов, кабель-каналов на фасадах объектов культурного наследия;

10) организация транспортного движения, в том числе транзитного. Размещение стоянок автомашин вне специально организованных мест;

11) создание разрушающих вибрационных нагрузок динамическим воздействием на грунты в зоне их взаимодействия с объектами культурного наследия;

12) размещение любых рекламных и информационных конструкций;

13) проведение всех видов земляных и строительных работ без спасательных археологических полевых работ.