



ПРАВИТЕЛЬСТВО КУРГАНСКОЙ ОБЛАСТИ
ДЕПАРТАМЕНТ ИМУЩЕСТВЕННЫХ И
ЗЕМЕЛЬНЫХ ОТНОШЕНИЙ КУРГАНСКОЙ ОБЛАСТИ

ПОСТАНОВЛЕНИЕ

от 24 июля 2017 года № 41
г. Курган

Об установлении публичного сервитута на часть земельного участка площадью 2341,4 кв. м входящую в состав земельного участка с кадастровым номером 45:22:000000:3600 площадью 48872 кв. м в границах полосы отвода автомобильной дороги «Байкал» — Кипель — Горшково, находящегося по адресу: Курганская область, Шумихинский район, с. Каменное в целях эксплуатации воздушной линии электропередачи ВЛ 0,2 кВ, ВЛ 10 кВ для объекта «Сооружение — газопровод-отвод «Песчано-Каледино-Шумиха-Щучье»

На основании заявления Государственного казенного учреждения «Курганские газораспределительные сети» об установлении публичного сервитута в отношении земельных участков в границах полос отвода автомобильных дорог (за исключением частных автомобильных дорог) в целях прокладки, переноса, переустройства инженерных коммуникаций и их эксплуатации от 5 мая 2017 года, в соответствии со статьей 25 Федерального закона от 8 ноября 2007 года № 257-ФЗ «Об автомобильных дорогах и о дорожной деятельности в Российской Федерации и о внесении изменений в отдельные законодательные акты Российской Федерации», Приказом Министерства транспорта Российской Федерации от 17 октября 2012 года № 373 «Об утверждении Порядка подачи и рассмотрения заявления об установлении публичного сервитута в отношении земельных участков в границах полос отвода автомобильных дорог (за исключением частных автомобильных дорог) в целях прокладки, переноса, переустройства инженерных коммуникаций и их эксплуатации, а также требований к составу документов, прилагаемых к заявлению об установлении такого публичного сервитута, и требований к содержанию решения об установлении такого публичного сервитута» и Законом Курганской области от 28 декабря 2011 года № 98 «Об управлении и распоряжении землями и земельными участками на территории Курганской области» Департамент имущественных и земельных отношений Курганской области ПОСТАНОВЛЯЕТ:

1. Установить публичный сервитут на часть земельного участка площадью 2341,4 кв. м входящую в состав земельного участка с кадастровым номером 45:22:000000:3600 площадью 48872 кв. м в границах полосы отвода автомобильной дороги «Байкал» — Кипель — Горшково, находящегося по адресу: Курганская область, Шумихинский район, с. Каменное, согласно приложению к настоящему постановлению, в интересах Государственного казенного учреждения «Курганские газораспределительные сети».

Цель установления публичного сервитута: для эксплуатации воздушной линии электропередачи ВЛ 0,2 кВ, ВЛ 10 кВ для объекта «Сооружение — газопровод-отвод «Песчано-Каледино-Шумиха-Щучье».

Срок действия публичного сервитута: по 14.05.2027 г.;

Годовой размер платы за публичный сервитут 35 рублей 00 копеек (608 945,12 X 0,12% x 0,0479).

2. Отделу аренды управления имущественных и земельных отношений в течение одного рабочего дня с момента принятия решения об установлении публичного сервитута направить копию этого решения, заверенного в установленном порядке, по почтовому адресу заявителя, а так же в орган, осуществляющий государственный кадастровый учет.

3. ГКУ «Кургангазсеть»:

1) использовать часть земельного участка в соответствии с целью, указанной в пункте 1 настоящего распоряжения, способами, не наносящими вред окружающей среде, в том числе, земле как природному объекту, не допускать действий, приводящих к ухудшению качественных характеристик земель, экологической обстановки в границах земель и прилегающей территории;

2) в случае, если использование части земельного участка приведет к порче либо уничтожению плодородного слоя почвы в границах части земельного участка, указанного в пункте 1 настоящего распоряжения, привести данную часть земельного участка в состояние, пригодное для её использования в соответствии с разрешенным использованием; выполнить необходимые работы по рекультивации части земельного участка;

3) до начала работ на земельном участке заключить соглашение предусматривающее размер платы за установление публичного сервитута в отношении части земельного участка из земельного участка в границах полосы отвода автомобильной дороги с владельцем автомобильной дороги;

4) в случае преобразования юридического лица, изменения его наименования или местонахождения подать заявление о внесении изменений в решение об установлении публичного сервитута с приложением документов, подтверждающих указанные изменения.

5) в соответствии с подпунктом 4.14 статьи 25 Федерального закона от 8 ноября 2007 года № 257-ФЗ «Об автомобильных дорогах и о дорожной деятельности в Российской Федерации и о внесении изменений в отдельные законодательные акты Российской Федерации» осуществить государственную регистрацию сервитута.

4. Опубликовать настоящее постановление в установленном порядке и разместить на официальном сайте Департамента имущественных и земельных

отношений Курганской области в информационно-телекоммуникационной сети «Интернет».

5. Контроль за исполнением настоящего постановления возложить на первого заместителя директора Департамента имущественных и земельных отношений Курганской области — начальника управления имущественных и земельных отношений.

Директор Департамента имущественных и
земельных отношений Курганской области



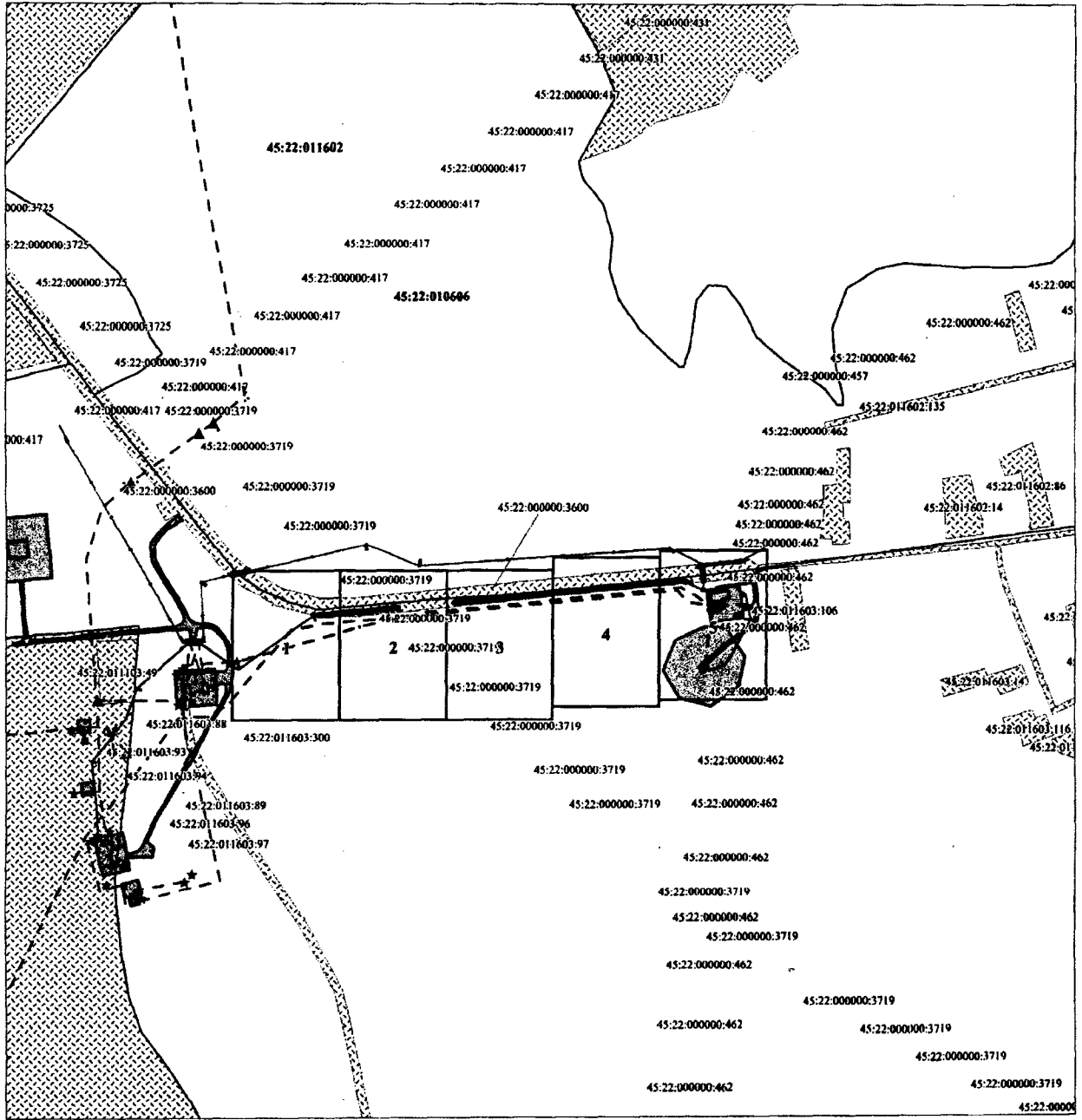
М.Ю. Герштанский

Приложение к постановлению
Департамента имущественных и
земельных отношений Курганской области
от 24 июля 2017 года № 42
«Об установлении публичного сервитута на
часть земельного участка площадью
2341,4 кв. м входящую в состав земельного
участка с кадастровым номером
45:22:000000:3600 площадью 48872 кв. м в
границах полосы отвода автомобильной
дороги «Байкал» — Кипель — Горшково,
находящегося по адресу: Курганская
область, Шумихинский район, с. Каменное
в целях эксплуатации воздушной линии
электропередачи ВЛ 0,2 кВ, ВЛ 10 кВ для
объекта «Сооружение — газопровод-отвод
«Песчано-Каледино-Шумиха-Щучье»

**Схема размещения объекта - воздушная линия
электропередачи ВЛ 0,2 кВ, ВЛ 10 кВ для объекта
«Сооружение — газопровод-отвод «Песчано-Каледино-Шумиха-Щучье»
на земельных участках полосы отвода автомобильной дороги
«Байкал» — Кипель — Горшково**

Схемы выносных листов отражены на схеме 1, размещение объекта на
земельных участках полосы отвода автомобильной дороги в масштабе 1:500 (при
пересечении инженерными коммуникациями автомобильной дороги) на схемах 2-6,
размещение объекта на земельных участках полосы отвода автомобильной дороги в
масштабе в масштабе 1:2000 (при расположении инженерных коммуникаций вдоль
автомобильной дороги) на схемах 7-8.

Схемы выносных листов



Масштаб 1:5000

Условные обозначения

- | | | | | | |
|--|--|--|--|--|----------|
| | граница ЛЭП 10 кВ | | граница газопровода | | сепаргит |
| | граница ЛЭП менее 10 кВ | | граница кабеля | | |
| | граница зданий и надземных сооружений | | граница земельных участков, согласно сведениям ГКН | | |
| | граница кабеля менее 10 кВ | | граница дорог и ограждений | | |
| | граница образуемого земельного участка | | | | |
| | граница подземных сооружений | | | | |

выносной лист №1

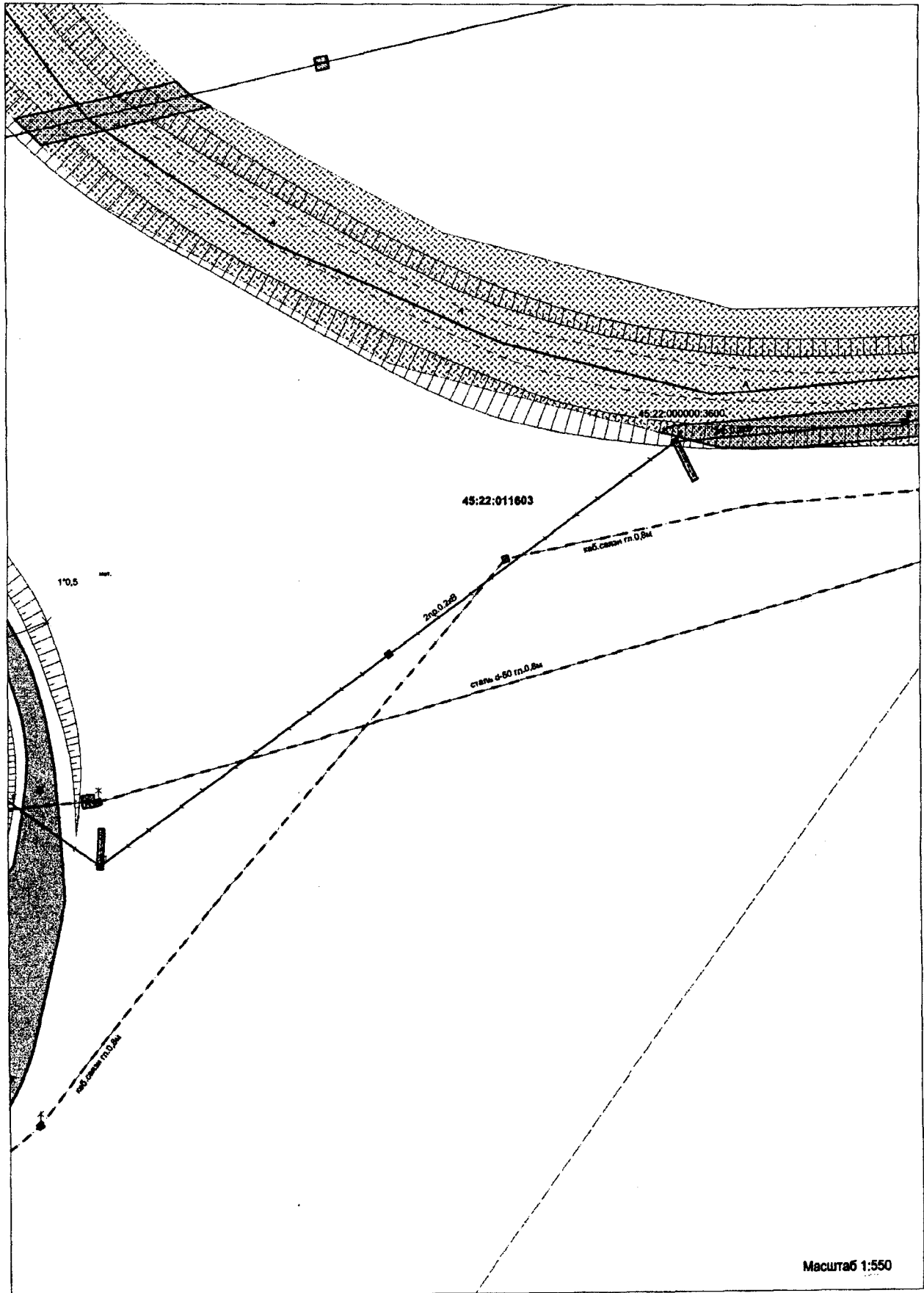
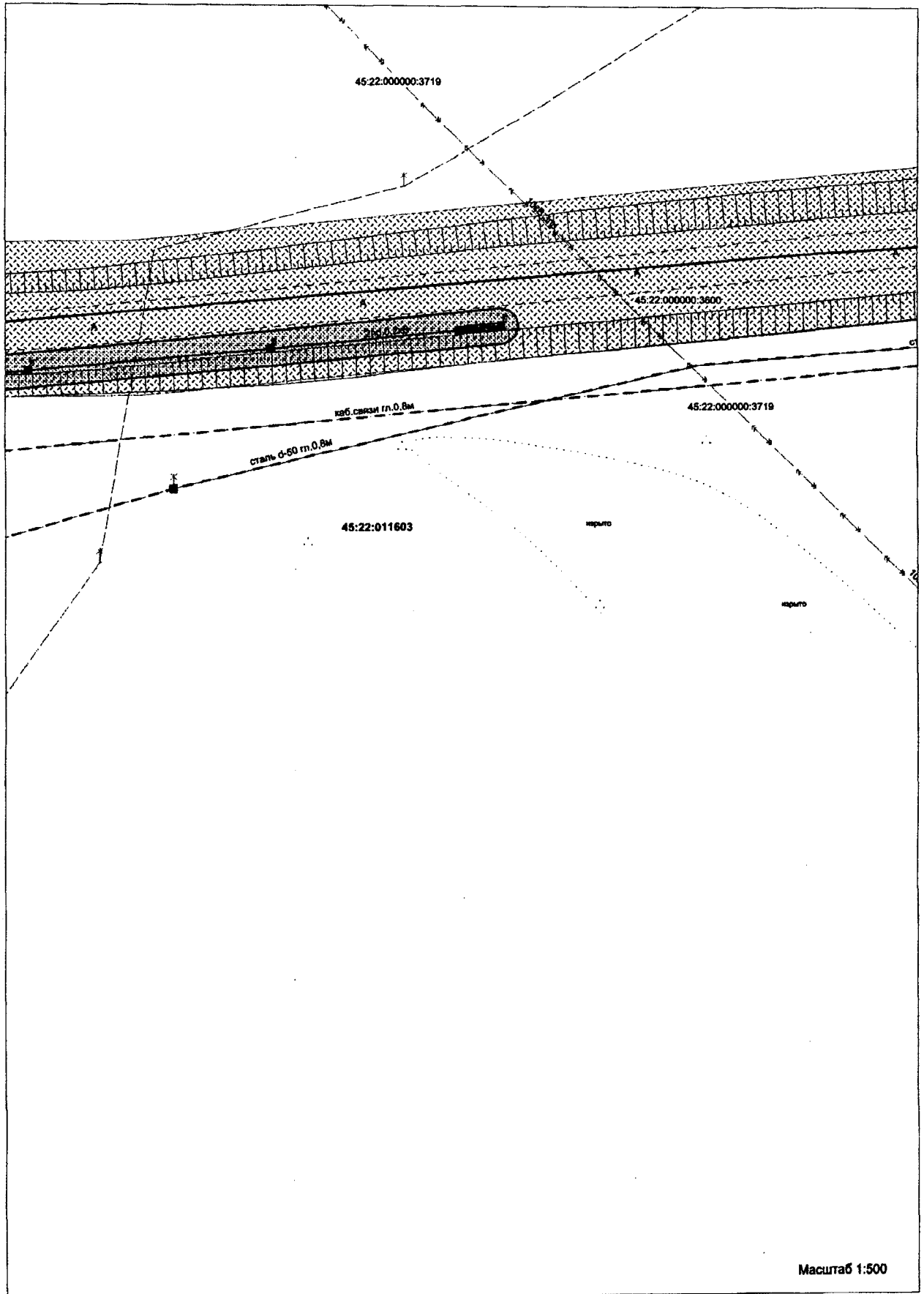


СХЕМА РАСПОЛОЖЕНИЯ ОБЪЕКТОВ КАПИТАЛЬНОГО СТРОИТЕЛЬСТВА


Схема 3

Выносной лист №2




Масштаб 1:500

выносной лист №3



ВЫНОСНОЙ ЛИСТ №4



выносной лист №5

