

АДМИНИСТРАЦИЯ КУРСКОЙ ОБЛАСТИ

ПОСТАНОВЛЕНИЕ

от 10.09.2015 № 593-па

О резервировании земель для государственных нужд Курской области

В соответствии с Земельным кодексом Российской Федерации, постановлением Правительства Российской Федерации от 22 июля 2008 г. № 561 «О некоторых вопросах, связанных с резервированием земель для государственных или муниципальных нужд», Законом Курской области от 6 октября 2006 года № 65-ЗКО «О регулировании некоторых вопросов в сфере земельных отношений в Курской области», проектом планировки территории для установления границ земельного участка, предназначенного для реконструкции объекта «Автомобильная дорога Курск-Петрин на участке км 1+400-км 1+700 в Курском районе Курской области (реконструкция)», утвержденным постановлением Администрации Курской области от 08.05.2015 № 268-па, Администрация Курской области **ПОСТАНОВЛЯЕТ:**

1. Зарезервировать для государственных нужд земельные участки, относящиеся к категории земель населенных пунктов, расположенные по адресу: Курская область, Курский район, Рышковский сельсовет, для реконструкции автомобильной дороги Курск-Петрин на участке км 1+400-км 1+700 в Курском районе Курской области сроком на три года согласно прилагаемой к настоящему постановлению схеме резервируемых земельных участков для реконструкции указанной автомобильной дороги.

2. Утвердить прилагаемый Перечень кадастровых номеров земельных участков, которые полностью или частично расположены в границах резервируемых земель.

3. Ограничить права собственников земельных участков, землепользователей, землевладельцев, арендаторов земельных участков, расположенных в границах резервируемых земель, в соответствии со статьей 56.1 Земельного кодекса Российской Федерации в части возведения жилых, производственных, культурно-бытовых и иных зданий, строений, сооружений, а также в части проведения оросительных, осушительных, культуртехнических и других мелиоративных работ, строительства прудов и иных водных объектов.

4. Установить:



место ознакомления заинтересованных лиц со схемой резервируемых земельных участков, а также с перечнем кадастровых номеров земельных участков, которые полностью или частично расположены в границах резервируемых земель, – областное казенное учреждение «Комитет строительства и эксплуатации автомобильных дорог Курской области», расположенное по адресу: город Курск, улица Радищева, 62;

время ознакомления заинтересованных лиц со схемой резервируемых земельных участков, а также с перечнем кадастровых номеров земельных участков, которые полностью или частично расположены в границах резервируемых земель, составляет шесть месяцев со дня их официального опубликования.

5. Дорожному управлению Курской области (Г.В. Бабаскин):

копию постановления Администрации Курской области «О резервировании земель для государственных нужд Курской области» и прилагаемую к нему схему резервируемых земельных участков направить в Управление Росреестра по Курской области в порядке, установленном статьей 15 Федерального закона «О государственном кадастре недвижимости»;

обеспечить государственную регистрацию ограничений прав, установленных пунктом 3 настоящего постановления, в соответствии с Федеральным законом «О государственной регистрации прав на недвижимое имущество и сделок с ним»;

в случае прекращения действия ограничений прав, установленных решением о резервировании земель, в течение 30 дней с даты наступления обстоятельств, указанных в пункте 10 Положения о резервировании земель для государственных или муниципальных нужд, утвержденного постановлением Правительства Российской Федерации от 22 июля 2008 г. № 561, обратиться в Управление Росреестра по Курской области с заявлением об исключении из государственного кадастра недвижимости сведений о зарезервированных землях и с заявлением о государственной регистрации прекращения ограничений прав, вызванных резервированием земель.

6. Постановление вступает в силу со дня его официального опубликования.

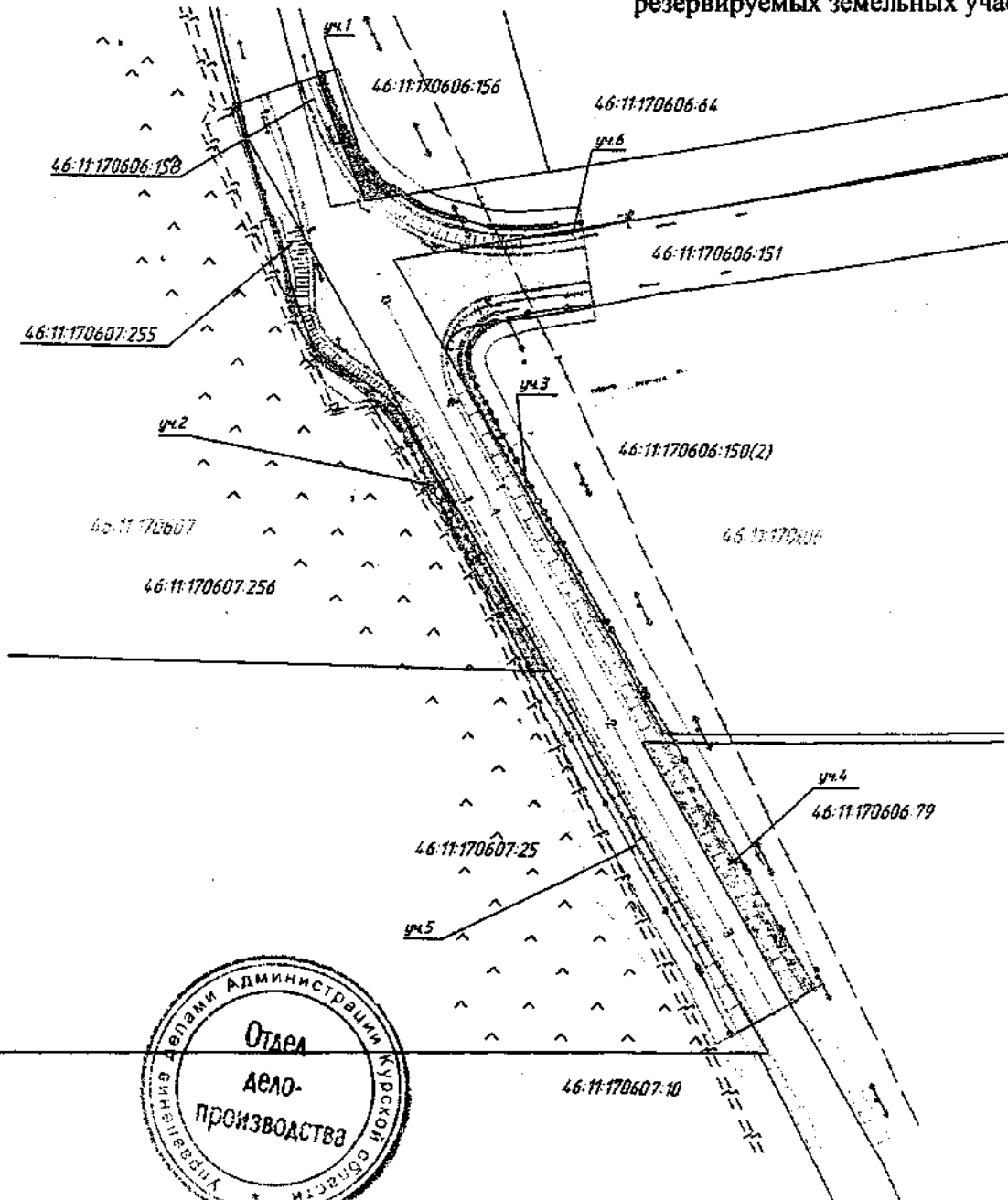
Губернатор
Курской области













А.Н. Михайлов

**СХЕМА
резервируемых земельных участков**

Приложение
к постановлению Администрации
Курской области
от 10 сентября 2015 г. № 593-па



Условные обозначения

-  - Бережной В.Н.(46:11:170606:79,46:11:170607:256)
-  - Мусайда Т.М. (46:11:170607:25)
-  - 46:11:170606:156
-  - Локтюнова Н.Н., Сирота М.С., Скобелева Е.А.,
Сергеев Н.А.(46:11:170606:150)
-  - а/д Курск - Петрин
-  - а/д Обход д.Зарина
-  - временный отвод
-  - границы кадастровых кварталов
-  - участки стоящие на кадастровом учете
-  - красная линия



УТВЕРЖДЕН
 постановлением Администрации
 Курской области
 от 10 сентября 2015 г. № 593-па

ПЕРЕЧЕНЬ
кадастровых номеров земельных участков,
которые полностью или частично расположены в границах
резервируемых земель

№ п/п	Кадастровый номер	Назначение объекта	Право-обладатель	Вид права	Адрес земельного участка (местоположение)	Часть земельного участка из общей площади земельного участка, подлежащего резервированию (постоянный отвод), кв. м	Часть земельного участка из общей площади земельного участка, подлежащего резервированию (временный отвод), кв. м
1.	46:11:170 607:25	Земли населенных пунктов	Мусаева Т.М.	Собственность	Россия, Курская обл., Курский район, Рышковский сельсовет, х. Кислино	1243	1046
2.	46:11:170 606:150	Земли населенных пунктов	Сергеев Н.А. Сирота М.С. Локтионова Н.Н. Скобелева Е.А.	Собственность	Курская область, р-н Курский, Рышковский сельсовет, х. Кислино	638	1579

