

**МИНИСТЕРСТВО ПО ГОСУДАРСТВЕННОЙ ОХРАНЕ  
ОБЪЕКТОВ КУЛЬТУРНОГО НАСЛЕДИЯ КУРСКОЙ ОБЛАСТИ**

**П Р И К А З**

от 16.12.2024

г. Курск

№ 05.3-08/303

**Об утверждении границ и режима использования территории  
объекта культурного наследия регионального значения  
«Церковь Феодосийская», 1903 г., расположенного по адресу:  
Курская область, Глушковский район, с. Попово-Лежачи**

В соответствии с Федеральным законом от 25 июня 2002 г. № 73-ФЗ «Об объектах культурного наследия (памятниках истории и культуры) народов Российской Федерации», Законом Курской области от 29 декабря 2005 г. № 120-ЗКО «Об объектах культурного наследия Курской области», пунктом 3.11 Положения о Министерстве по государственной охране объектов культурного наследия Курской области, утвержденного постановлением Губернатора Курской области от 15.09.2020 № 274-пг, ПРИКАЗЫВАЮ:

1. Утвердить:

границы территории объекта культурного наследия регионального значения «Церковь Феодосийская», 1903 г., расположенного по адресу: Курская область, Глушковский район, с. Попово-Лежачи, согласно приложению № 1 к настоящему приказу;

режим использования территории объекта культурного наследия регионального значения «Церковь Феодосийская», 1903 г., расположенного по адресу: Курская область, Глушковский район, с. Попово-Лежачи, согласно приложению № 2 к настоящему приказу.

2. Контроль за исполнением настоящего приказа возложить на начальника управления разрешительной документации и учета объектов культурного наследия Министерства по государственной охране объектов культурного наследия Курской области Ю.И. Жданову.

Врио министра

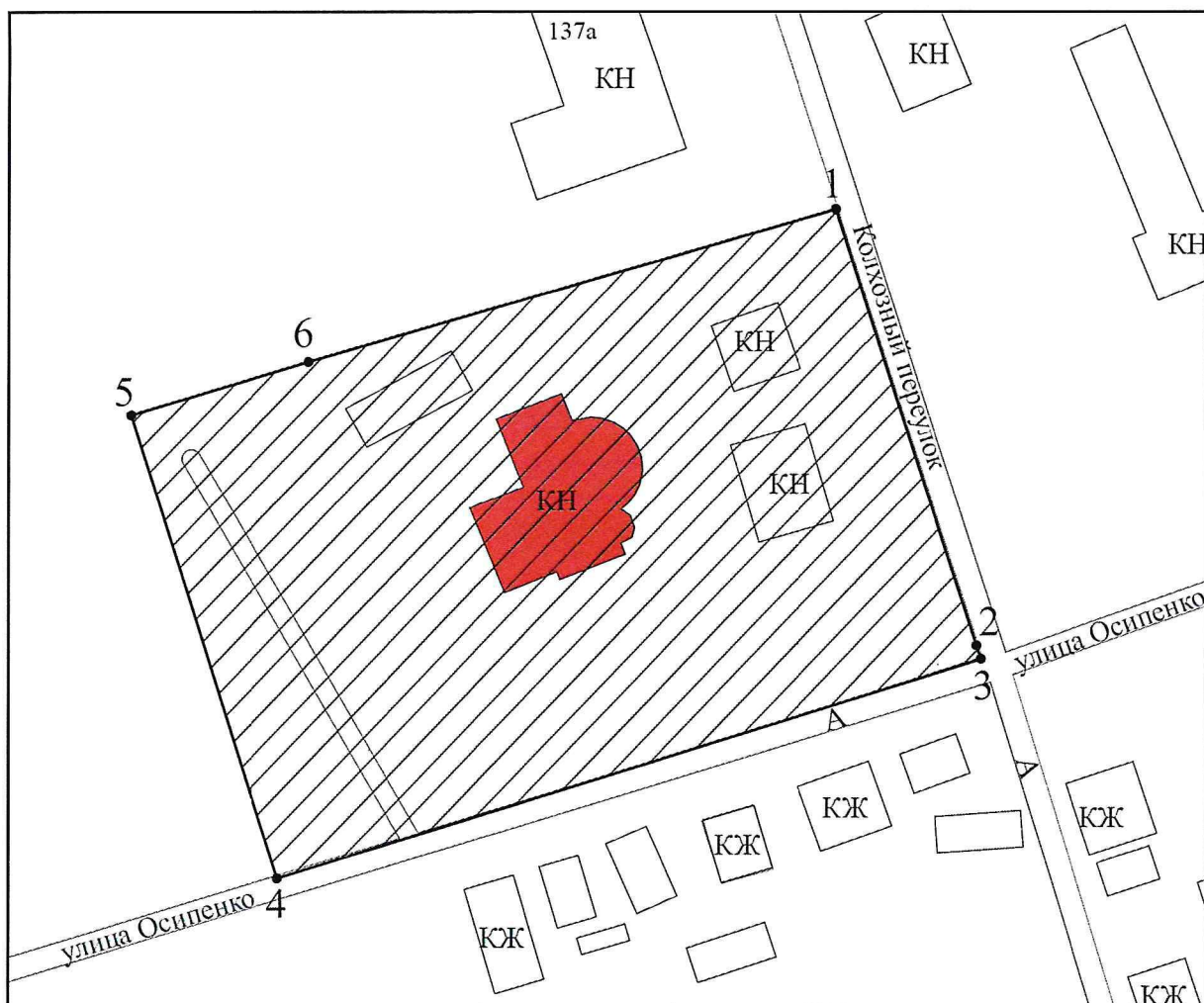
И.А. Мусьял

Приложение № 1  
к приказу Министерства  
по государственной охране  
объектов культурного наследия  
Курской области  
от 16.12.2024 № 05.3-08/303


**Границы территории объекта культурного наследия  
регионального значения «Церковь Феодосийская», 1903 г.,  
расположенного по адресу: Курская область, Глушковский район,  
с. Попово-Лежачи**


| Прохождение границы |          | Описание прохождения границы                  |
|---------------------|----------|---|
| от точки            | до точки |   |
| 1                   | 2        | На юго-восток - 86,42 м;                      |
| 2                   | 3        | На юго-восток - 2,63 м;                       |
| 3                   | 4        | На юго-запад - 138,46 м;                      |
| 4                   | 5        | На северо-запад - 91,68 м;                    |
| 5                   | 6        | На северо-восток - 34,74 м;                   |
| 6                   | 1        | На северо-восток в исходную точку - 102,96 м. |

**Карта (схема) границ территории объекта культурного наследия  
регионального значения «Церковь Феодосийская», 1903 г.,  
расположенного по адресу: Курская область, Глушковский район,  
с. Попово-Лежачи**



**Условные обозначения:**

 - объект культурного наследия регионального значения «Церковь Феодосийская», 1903 г., расположенный по адресу: Курская область, Глушковский район, с. Попово – Лежачи

 - границы территории объекта культурного наследия регионального значения

• 1 - обозначение характерной (поворотной) точки

Приложение к границам территории  
 объекта культурного наследия  
 регионального значения «Церковь  
 Феодосийская», 1903 г.,  
 расположенного по адресу: Курская  
 область, Глушковский район,  
 с. Попово-Лежачи

**Координаты характерных (поворотных) точек к карте (схеме) границ  
 территории объекта культурного наследия регионального значения  
 «Церковь Феодосийская», 1903 г., расположенного по адресу:  
 Курская область, Глушковский район, с. Попово-Лежачи**

| Сведения о местоположении границ объекта   |               |            |   |
|--|---------------|------------|---|
| Координаты характерных (поворотных) точек в системе координат<br>МСК-46, зона 1          |               |            |   |
| Метод определения координат – метод спутниковых геодезических<br>измерений (определений) |               |            |   |
| Средняя квадратическая погрешность положения характерной точки<br>(Mt), м = 0,10         |               |            |   |
| Сведения о характерных точках границ объекта   |               |            |   |
| Обозначение<br>характерных<br>точек границ   | Координаты, м |            | Описание<br>обозначения<br>точки на<br>местности<br>(при наличии) |
|  | X             | Y          |   |
| 1  | 372112,49     | 1168332,50 | —   |
| 2  | 372029,68     | 1168357,22 | —   |
| 3  | 372027,17     | 1168357,99 | —   |
| 4  | 371988,80     | 1168224,95 | —   |
| 5  | 372076,87     | 1168199,49 | —   |
| 6  | 372086,17     | 1168232,96 | —   |
| 1  | 372112,49     | 1168332,50 | —   |

Приложение № 2  
к приказу Министерства  
по государственной охране  
объектов культурного наследия  
Курской области  
от 16.12.2024 № 05.3-08/303

**Режим**  
**использования территории объекта культурного наследия**  
**регионального значения «Церковь Феодосийская», 1903 г.,**  
**расположенного по адресу: Курская область, Глушковский район,**  
**с. Попово-Лежачи**

На территории объекта культурного наследия регионального значения «Церковь Феодосийская», 1903 г., расположенного по адресу: Курская область, Глушковский район, с. Попово – Лежачи

**разрешается:**

проведение работ по сохранению объекта культурного наследия или его отдельных элементов;

проведение работ по озеленению и благоустройству территории, производимых, в том числе с применением методов реставрации, направленных на формирование наиболее близкого к историческому восприятию объекта культурного наследия;

прокладка, реконструкция, ремонт дорог и элементов их обустройства, а также подземных инженерных коммуникаций и сооружений, не нарушающих целостность объекта культурного наследия и не создающих угрозы его повреждения, разрушения или уничтожения, угрозы пожара;

ведение хозяйственной деятельности, не противоречащей требованиям обеспечения сохранности объекта культурного наследия и позволяющей обеспечить функционирование объекта культурного наследия в современных условиях;

доступность объекта культурного наследия в целях его экспонирования, сохранения его традиционного визуального восприятия.

реализация мер пожарной и экологической безопасности;

**запрещается:**

строительство объектов капитального строительства;

хозяйственная деятельность, ведущая к разрушению, искажению внешнего облика объекта культурного наследия, нарушающая его целостность и создающая угрозу его повреждения, разрушения или уничтожения;

искажение характеристик историко-культурного ландшафта, композиционно связанного с объектом культурного наследия;

прокладка наземных и воздушных инженерных коммуникаций, кроме временных, необходимых для проведения работ по сохранению объекта культурного наследия;

размещение любых рекламных конструкций на объекте культурного наследия и его территории;

создание разрушающих вибрационных нагрузок динамическим воздействием на грунты в зоне их взаимодействия с объектом культурного наследия;

размещение временных построек, не связанных с проведением работ по сохранению объекта культурного наследия.