

**УПРАВЛЕНИЕ  
ПО ОХРАНЕ ОБЪЕКТОВ КУЛЬТУРНОГО  
НАСЛЕДИЯ ЛИПЕЦКОЙ ОБЛАСТИ**

**П Р И К А З**

« 11/ » октября 2024 года

№ 268

г.Липецк

Об утверждении границ и режима использования территории объекта культурного наследия регионального значения «Церковь Казанская», расположенного по адресу: Липецкая область, Данковский район, с. Еропкино, ул. Центральная, 24

В соответствии с Федеральным законом от 25 июня 2002 года № 73-ФЗ «Об объектах культурного наследия (памятниках истории и культуры) народов Российской Федерации», приказом Министерства культуры Российской Федерации от 4 июня 2015 года № 1745 «Об утверждении требований к составлению проектов границ территорий объектов культурного наследия», на основании Проекта границ территории объекта культурного наследия регионального значения «Церковь Казанская», расположенного по адресу: Липецкая область, Данковский район, с. Еропкино, ул. Центральная, 24, разработанного ООО «Земпроект» (г. Тамбов) в 2024 году, ПРИКАЗЫВАЮ:

Утвердить границы и режим использования территории объекта культурного наследия регионального значения «Церковь Казанская», расположенного по адресу: Липецкая область, Данковский район, с. Еропкино, ул. Центральная, 24, согласно приложению.

Начальник управления

А.М. Грушихин

Приложение  
к приказу управления по охране  
объектов культурного наследия  
Липецкой области «Об утверждении  
границ и режима использования территории  
объекта культурного наследия регионального значения  
«Церковь Казанская»,  
расположенного по адресу:  
Липецкая область, Данковский район,  
с. Еропкино, ул. Центральная, 24»

**Границы территории объекта культурного наследия регионального значения  
«Церковь Казанская»,  
расположенного по адресу: Липецкая область, Данковский район,  
с. Еропкино, ул. Центральная, 24**

**1. Описание границ территории объекта культурного наследия**

От точки 1 до точки 2 в восточном направлении 56 м., от точки 2 до точки 3 в южном направлении 61 м., от точки 3 до точки 4 в западном направлении 31 м., от точки 4 до точки 5 в направлении с запада на север 36 м., от точки 5 до точки 1 в северном направлении 30 м.




Площадь территории – 2839,1 м<sup>2</sup>

Протяженность границы (периметр) – 215 м

## 2. Карта (схема) границ территории объекта культурного наследия



Условные обозначения:

-  - объект культурного наследия регионального значения «Церковь Казанская» (Липецкая область, Данковский район, с. Еропкино, ул. Центральная, 24)
-  - территория границ культурного наследия
- 1 ●** - характерные (поворотные) точки
-  - кадастровые границы земельных участков
- 48.03:1610202.19** - номер смежного земельного участка



### 3. Перечень координат характерных точек границ территории объекта культурного наследия

| Обозначение характерных точек границ | Координаты мск 48 |              | Метод определения координат характерной точки |
|--------------------------------------|-------------------|--------------|---|
|                                      | Координата X      | Координата Y |   |
| 1                                    | 504100.49         | 1278336.09   | Аналитический метод                           |
| 2                                    | 504051.10         | 1278362.23   | Аналитический метод                           |
| 3                                    | 504026.21         | 1278306.07   | Аналитический метод                           |
| 4                                    | 504052.73         | 1278290.55   | Аналитический метод                           |
| 5                                    | 504081.92         | 1278311.99   | Аналитический метод                           |
| 1                                    | 504100.49         | 1278336.09   | Аналитический метод                           |

### 4. Режим использования территории объекта культурного наследия

#### Разрешается:

- проведение работ по сохранению объекта культурного наследия или его отдельных элементов;
- ведение хозяйственной деятельности, не противоречащей требованиям обеспечения сохранности объекта культурного наследия и позволяющей обеспечить его функционирование в современных условиях;
- проведение работ по благоустройству территории объекта культурного наследия;
- установка элементов освещения, малых архитектурных форм;
- устройство наружного освещения должно быть выполнено с учетом влияния светового потока на восприятие объекта культурного наследия;
- озеленение территории цветниками, низкорослыми кустарниками, без высокорослых деревьев;
- кронирование деревьев и кустарников, препятствующих визуальному восприятию объекта культурного наследия;
- проведение работ по прокладке и реконструкции инженерных сетей, обеспечивающих эксплуатацию объекта культурного наследия;
- прокладка инженерных сетей только подземным способом;
- установка информационных надписей и обозначений, содержащих информацию об объекте культурного наследия;
- проведение мероприятий по обеспечению мер пожарной безопасности объекта культурного наследия;
- проведение мероприятий по обеспечению гидрогеологических и экологических мер безопасности объекта культурного наследия.

## **Запрещается:**

- строительство объектов капитального строительства, пристроек к объекту культурного наследия;
- снос объекта культурного наследия и изменение его объемно-пространственных характеристик;
- размещение рекламных стендов и других рекламных конструкций на объекте культурного наследия;
- проведение земляных, строительных, мелиоративных и иных работ, за исключением работ по сохранению объекта культурного наследия или его отдельных элементов, сохранению природной среды объекта культурного наследия;
- проведения земляных работ без осуществления предварительных археологических исследований культурного слоя в соответствии с действующим законодательством;
- прокладка инженерных коммуникаций наземным и надземным способами;
- устройство железобетонных ограждений в виде плит или сборного железобетона и ограждений из металлической сетки, и профилированных листов (кроме временных, необходимых для проведения работ по сохранению объекта культурного наследия);
- размещение антенных установок и вышек сотовой связи на территории объекта культурного наследия;
- размещение временных построек и объектов (киосков, павильонов, навесов), за исключением периодов проведения работ по сохранению объектов культурного наследия;
- ухудшения состояния территории объекта культурного наследия (загрязнение территории нечистотами, мусором, бытовыми отходами и др.);
- размещение на территории взрывопожарно-опасных объектов, объектов с динамическим воздействием;
- организация открытых автопарковок, за исключением временной стоянки автомобилей посетителей объекта культурного наследия.