



**УПРАВЛЕНИЕ  
ПО ОХРАНЕ ОБЪЕКТОВ КУЛЬТУРНОГО  
НАСЛЕДИЯ ЛИПЕЦКОЙ ОБЛАСТИ**

**П Р И К А З**

«04» декабря 2024 года

№ 348

г. Липецк

Об утверждении границ и режима использования территории объекта культурного наследия регионального значения «Церковь Знаменская», расположенного по адресу: Липецкая область, Данковский район, с. Спешнево-Подлесное, д.1

В соответствии с Федеральным законом от 25 июня 2002 года № 73-ФЗ «Об объектах культурного наследия (памятниках истории и культуры) народов Российской Федерации», приказом Министерства культуры Российской Федерации от 4 июня 2015 года № 1745 «Об утверждении требований к составлению проектов границ территорий объектов культурного наследия», на основании Проекта границ территории объекта культурного наследия регионального значения «Церковь Знаменская», расположенного по адресу: Липецкая область, Данковский район, с. Спешнево-Подлесное, д.1, разработанного ООО «Земпроект» (г.Тамбов) в 2024 году, ПРИКАЗЫВАЮ:

Утвердить границы и режим использования территории объекта культурного наследия регионального значения «Церковь Знаменская», расположенного по адресу: Липецкая область, Данковский район, с. Спешнево-Подлесное, д.1, согласно приложению.

Начальник управления

А.М. Грушихин

Приложение  
к приказу управления по охране  
объектов культурного наследия  
Липецкой области «Об утверждении  
границ и режима использования территории  
объекта культурного наследия регионального значения  
«Церковь Знаменская», расположенного по адресу:  
Липецкая область, Данковский район, с. Спешнево-Подлесное, д.1»

**Границы территории объекта культурного наследия регионального значения  
«Церковь Знаменская»,  
расположенного по адресу: Липецкая область, Данковский район,  
с. Спешнево-Подлесное, д.1**

**1. Описание границ территории объекта культурного наследия**

От точки 1 до точки 2 в северном направлении 18 м., от точки 2 до точки 3 в северо- восточном направлении 26 м., от точки 3 до точки 4 в восточном направлении 32 м., от точки 4 до точки 5 в южном направлении 49 м., от точки 5 до точки 6 в западном направлении 18 м., от точки 6 до точки 1 в западном направлении 28 м.





Площадь территории – 1971,0 м<sup>2</sup>

Протяженность границы (периметр) –171 м

## 2. Карта (схема) границ территории объекта культурного наследия



Условные обозначения:

-  - объект культурного наследия регионального значения «Церковь Знаменская»  
(Липецкая область, Данковский район, с. Спешнево - Подлесное, 1)
-  - территория границ культурного наследия
-  - характерные (поворотные) точки
-  - кадастровые границы земельных участков
-  - номер смежного земельного участка

### 3. Перечень координат характерных точек границ территории объекта культурного наследия

Сведения о местоположении границ объекта					
Система координат 48.1					
Сведения о характерных точках границ объекта					
Обозначение характерных точек границ	Координаты, м		Метод определения координат характерной точки	Средняя квадратическая погрешность положения характерной точки (Mt), м	Описание обозначени я точки на местности (при наличии)
	X	Y			
1	2	3	4	5	6
1	477584.99	1286392.89	Аналитический метод	0.1	
2	477585.82	1286410.51	Аналитический метод	0.1	
3	477571.32	1286431.86	Аналитический метод	0.1	
4	477539.56	1286432.30	Аналитический метод	0.1	
5	477541.00	1286382.52	Аналитический метод	0.1	
6	477558.65	1286381.41	Аналитический метод	0.1	
1	477584.99	1286392.89	Аналитический метод	0.1	

### 4. Режим использования территории объекта культурного наследия

#### Разрешается:

- проведение работ по сохранению объекта культурного наследия или его отдельных элементов;
- ведение хозяйственной деятельности, не противоречащей требованиям обеспечения сохранности объекта культурного наследия и позволяющей обеспечить его функционирование в современных условиях;
- проведение работ по благоустройству территории объекта культурного наследия;
- установка элементов освещения, малых архитектурных форм;
- устройство наружного освещения должно быть выполнено с учетом влияния светового потока на восприятие объекта культурного наследия;
- озеленение территории цветниками, низкорослыми кустарниками, без высокорослых деревьев;
- кронирование деревьев и кустарников, препятствующих визуальному восприятию объекта культурного наследия;
- проведение работ по прокладке и реконструкции инженерных сетей, обеспечивающих эксплуатацию объекта культурного наследия;
- прокладка инженерных сетей только подземным способом;
- установка информационных надписей и обозначений, содержащих информацию об объекте культурного наследия;
- проведение мероприятий по обеспечению мер пожарной безопасности объекта культурного наследия;

- проведение мероприятий по обеспечению гидрогеологических и экологических мер безопасности объекта культурного наследия.

**Запрещается:**

- строительство объектов капитального строительства, пристроек к объекту культурного наследия;

- снос объекта культурного наследия и изменение его объемно-пространственных характеристик;

- размещение рекламных стендов и других рекламных конструкций на объекте культурного наследия;

- проведение земляных, строительных, мелиоративных и иных работ, за исключением работ по сохранению объекта культурного наследия или его отдельных элементов, сохранению природной среды объекта культурного наследия;

- проведения земляных работ без осуществления предварительных археологических исследований культурного слоя в соответствии с действующим законодательством;

- прокладка инженерных коммуникаций наземным и надземным способами;

- устройство железобетонных ограждений в виде плит или сборного железобетона и ограждений из металлической сетки, и профилированных листов (кроме временных, необходимых для проведения работ по сохранению объекта культурного наследия);

- размещение антенных установок и вышек сотовой связи на территории объекта культурного наследия;

- размещение временных построек и объектов (киосков, павильонов, навесов), за исключением периодов проведения работ по сохранению объектов культурного наследия;

- ухудшения состояния территории объекта культурного наследия (загрязнение территории нечистотами, мусором, бытовыми отходами и др.).

- размещение на территории взрывопожарно-опасных объектов, объектов с динамическим воздействием;

- организация открытых автопарковок, за исключением временной стоянки автомобилей посетителей объекта культурного наследия.