



ЗАКОН МОСКОВСКОЙ ОБЛАСТИ

О внесении изменений в некоторые законы Московской области о статусе и границах муниципальных образований Московской области

Статья 1

Настоящий Закон вносит изменения в некоторые законы Московской области о статусе и границах муниципальных образований Московской области в целях приведения описания прохождения границ городского округа Егорьевск, Раменского муниципального района и входящих в его состав муниципальных образований в соответствие с Законом Московской области № 130/2004-ОЗ «О статусе и границе городского округа Электросталь», Законом Московской области № 36/2017-ОЗ «О преобразовании городского округа Коломна, городского поселения Пески Коломенского муниципального района, сельского поселения Акатьевское Коломенского муниципального района, сельского поселения Биорковское Коломенского муниципального района, сельского поселения Заруденское Коломенского муниципального района, сельского поселения Непецинское Коломенского муниципального района, сельского поселения Пестриковское Коломенского муниципального района, сельского поселения Проводниковское Коломенского муниципального района, сельского поселения Радужное Коломенского муниципального района и сельского поселения Хорошовское Коломенского муниципального района, о статусе и установлении границы вновь образованного муниципального образования», Законом Московской области № 55/2017-ОЗ «О границе городского округа Луховицы», Законом Московской области № 56/2017-ОЗ «О границе городского округа Люберцы», Законом Московской области № 61/2017-ОЗ «О границе городского округа Павловский Посад», Законом Московской области № 118/2017-ОЗ «О границе городского округа

Ступино», Законом Московской области № 120/2017-ОЗ «О границе городского округа Шатура», Законом Московской области № 226/2017-ОЗ «О границе городского округа Ликино-Дулёво», Законом Московской области № 68/2018-ОЗ «Об организации местного самоуправления на территории Ногинского муниципального района».

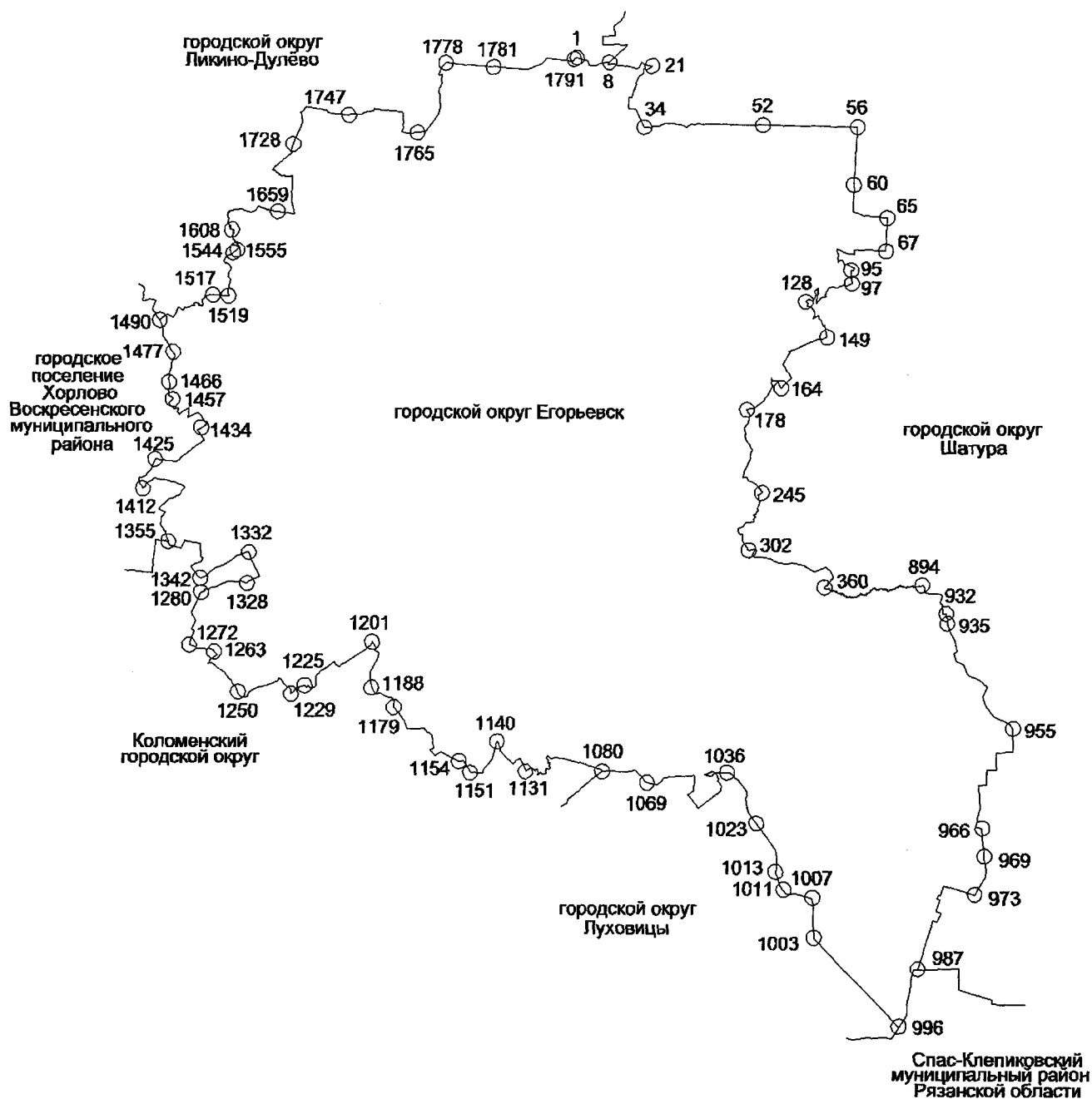
Статья 2

Внести в Закон Московской области № 225/2015-ОЗ «О границе городского округа Егорьевск» (с изменениями, внесенными Законом Московской области № 123/2018-ОЗ) следующие изменения:

в приложении 1:

карту (схему) городского округа Егорьевск изложить в следующей редакции:

«



Масштаб 1:400000

»;

в части 3:

пункт 1 изложить в следующей редакции:

«1) от точки 1 граница проходит общим направлением на восток по северным границам 3, 4 кварталов Больше-Гридинского участкового лесничества Егорьевского лесничества (далее – Больше-Гридинское участковое лесничество) до северо-западного угла 5 квартала Поминовского

участкового лесничества Егорьевского лесничества (далее – Поминовское участковое лесничество) (узловая точка 8, расположенная на пересечении границ городского округа Шатура, городского округа Ликино-Дулёво, городского округа Егорьевск);»;

пункт 4 изложить в следующей редакции:

«4) от точки 34 граница проходит общим направлением на восток 7595 метров по северным границам 1, 2, 3, 4, 5, 6, 7, 8, 9 кварталов Больше-Гридинского участкового лесничества, пересекая реку Полю, до точки 52;»;

в пункте 5 слово «узловой» исключить;

пункт 8 изложить в следующей редакции:

«8) от точки 65 граница проходит на юг по восточным границам 101, 77 кварталов Больше-Гридинского участкового лесничества до юго-восточного угла 77 квартала Больше-Гридинского участкового лесничества (точка 67);»;

в пункте 9 слово «узловой» исключить;

пункт 19 изложить в следующей редакции:

«19) от точки 894 граница проходит на юг и восток по западной и южной границам территории хозяйственной застройки, далее на юг по грунтовой дороге по западной и южной границам территории жилой застройки до северо-восточного угла 18 квартала Восточного участкового лесничества Егорьевского лесничества (далее – Восточное участковое лесничество) (точка 932);»;

в пункте 20 слово «узловой» исключить;

в пункте 25 слова «сельского поселения Радовицкое Шатурского муниципального района» заменить словами «городского округа Шатура»;

пункты 26–32 изложить в следующей редакции:

«26) от узловой точки 987 граница проходит общим направлением на юг по восточным границам 147, 148, 149 кварталов Радовицкого участкового лесничества Егорьевского лесничества (далее – Радовицкое участковое лесничество) до южного угла 149 квартала Радовицкого участкового лесничества (узловая точка 996, расположенная на пересечении границ городского округа Луховицы, Спас-Клепиковского муниципального района Рязанской области, городского округа Егорьевск);

27) от узловой точки 996 граница проходит на северо-запад по южным границам 149, 148, 145, 144, 143, 142, 134, 133, 125, 124 кварталов Радовицкого участкового лесничества до западной границы 124 квартала Радовицкого участкового лесничества (точка 1003);

28) от точки 1003 граница проходит на север по западным границам 115, 104 кварталов Радовицкого участкового лесничества до южной границы 104 квартала Радовицкого участкового лесничества (точка 1007);

29) от точки 1007 граница проходит общим направлением на северо-запад по западным границам 104, 103, 102 кварталов Радовицкого участкового лесничества до юго-западной границы 102 квартала Радовицкого участкового лесничества (точка 1011);

30) от точки 1011 граница проходит общим направлением на северо-запад по западным границам 102, 95 кварталов Радовицкого лесничества, пересекая автомобильную дорогу Каданок – Рязановский – Старый Спасс – Двойни в точке 1013;

31) от точки 1013 граница проходит общим направлением на северо-запад по западным границам 95, 88, 81, 71 кварталов Радовицкого участкового лесничества, пересекая мелиоративный канал Жилинского в точке 1023;

32) от точки 1023 граница проходит общим направлением на северо-запад по западным границам 59, 47, 46, 33, 18 кварталов Радовицкого участкового лесничества до юго-западного угла 18 квартала Радовицкого участкового лесничества (точка 1036);»;

пункт 34 изложить в следующей редакции:

«34) от точки 1069 граница проходит общим направлением на запад 3102 метра по землям закрытого акционерного общества «Русь-Агро» до узловой точки 1080, расположенной на пересечении границ городского округа Луховицы, Коломенского городского округа, городского округа Егорьевск;»;

пункт 43 изложить в следующей редакции:

«43) от точки 1225 граница проходит общим направлением на юго-запад 1043 метра по южной границе 82 квартала Чернолесского участкового лесничества до точки 1229;»;

в пункте 44 слово «узловой» исключить;

пункт 45 изложить в следующей редакции:

«45) от точки 1250 граница проходит общим направлением на северо-запад 3696 метров по южным границам 84, 78, 71 кварталов Чернолесского участкового лесничества до точки 1263;»;

в пункте 46 слово «узловой» исключить;

в пункте 51 слова «сельского поселения Хорошовское Коломенского муниципального района» заменить словами «Коломенского городского округа»;

в пункте 58 слова «сельского поселения Ильинское Орехово-Зуевского муниципального района» заменить словами «городского округа Ликино-Дулёво»;

пункт 66 изложить в следующей редакции:

«66) от точки 1728 граница проходит общим направлением на восток по западным границам 8, 1 кварталов, северным границам 1, 2, 3 кварталов Пригородного участкового лесничества до северо-восточной границы 3 квартала Пригородного участкового лесничества (точка 1747);»;

в пункте 67 слово «узловой» исключить.

Статья 3

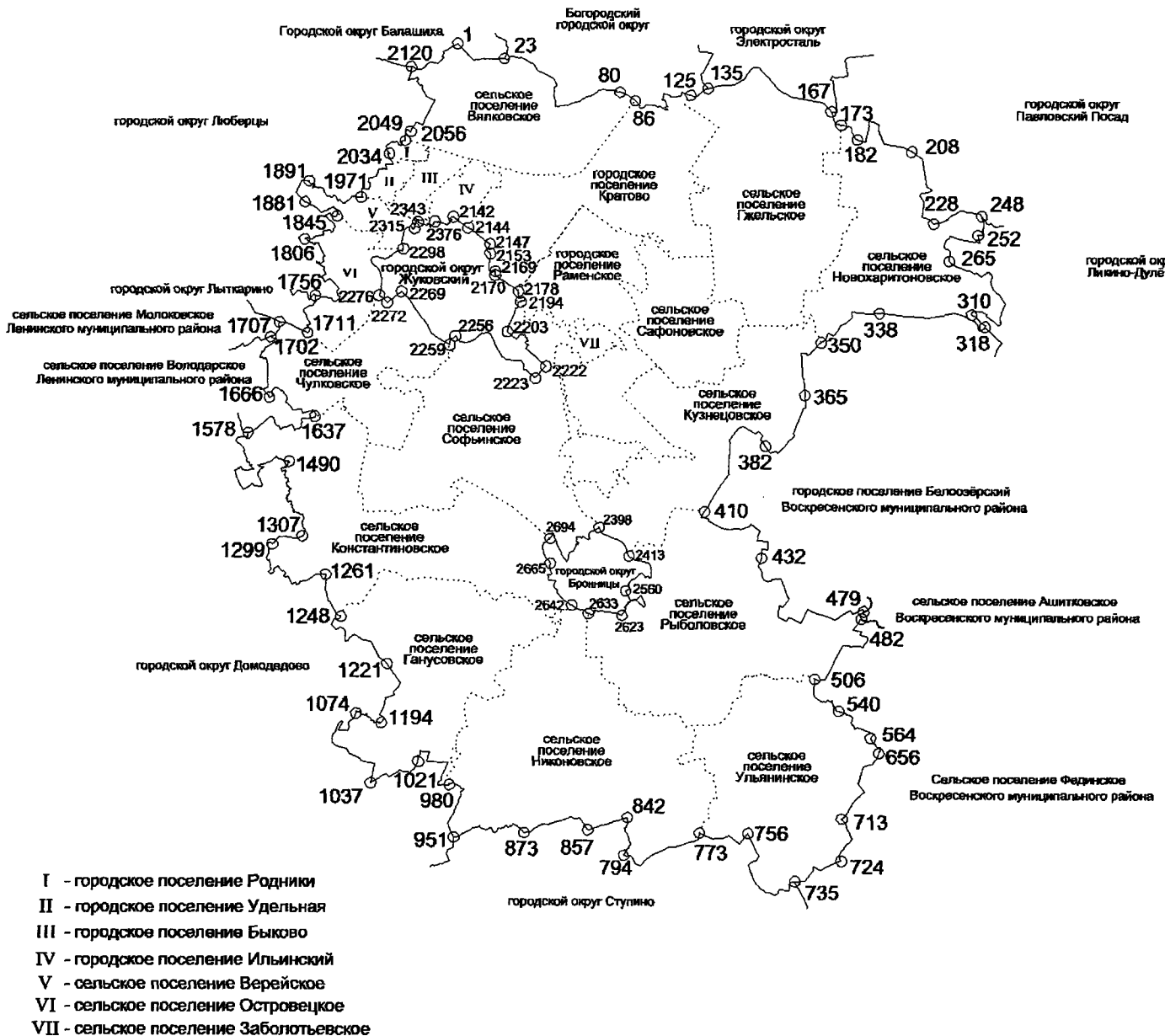
Внести в Закон Московской области № 55/2005-ОЗ «О статусе и границах Раменского муниципального района и вновь образованных

в его составе муниципальных образований» (с изменениями, внесенными законами Московской области № 143/2005-ОЗ, № 100/2008-ОЗ, № 54/2009-ОЗ, № 21/2012-ОЗ) следующие изменения:

в приложении 1:

1) в разделе «Раменский муниципальный район»: карту (схему) изложить в следующей редакции:

«



Масштаб 1:400000

»;

в части 3:

пункты 1–3 изложить в следующей редакции:

«1) от точки 1 граница проходит по северо-восточной границе 2 квартала Малаховского участкового лесничества Виноградовского

лесничества (далее – Малаховское участковое лесничество), северо-восточной границе территории федерального государственного учреждения «Оздоровительный комплекс Полушкино» (далее – ФГУ «Оздоровительный комплекс Полушкино»), северо-восточной границе 2 квартала Малаховского участкового лесничества, далее 1950 метров на северо-восток по северной границе территории федерального государственного унитарного сельскохозяйственного предприятия «Красковский» Министерства обороны Российской Федерации, северной границе 3 квартала Малаховского участкового лесничества, северной границе территории ФГУ СП «Красковский» Министерства обороны Российской Федерации до узловой точки 23, расположенной в 250 метрах к востоку от восточной границы 3 квартала Малаховского участкового лесничества на пересечении границ Городского округа Балашиха, Богородского городского округа, сельского поселения Вялковское Раменского муниципального района;

2) от узловой точки 23 граница проходит общим направлением на восток по северным границам территории Федерального государственного унитарного предприятия «Коренево» Российской академии сельскохозяйственных наук (далее – ФГУП «Коренево»), 1, 3 кварталов Загородного участкового лесничества Виноградовского лесничества (далее – Загородное участковое лесничество), 4 квартала Загородного участкового лесничества до северного угла садоводческого некоммерческого товарищества «Дубрава» (далее – СНТ «Дубрава») (точка 80);

3) от точки 80 граница проходит на восток по северо-восточной границе территории СНТ «Дубрава», северной границе 5 квартала Загородного участкового лесничества до северо-западного угла 6 квартала Загородного участкового лесничества (узловая точка 86, расположенная на пересечении границ сельского поселения Вялковское Раменского муниципального района, городского поселения Кратово Раменского муниципального района, Богородского городского округа);»;

в пункте 4 слова «городского поселения им. Воровского Ногинского муниципального района» заменить словами «Богородского городского округа»;

пункты 5, 6 изложить в следующей редакции:

«5) от узловой точки 125 граница проходит 1313 метров на северо-восток по северным границам 5, 2, 1 кварталов Раменского участкового лесничества (узловая точка 135, расположенная на пересечении границ Богородского городского округа, городского округа Электросталь, сельского поселения Гжельское Раменского муниципального района);

6) от узловой точки 135 граница проходит общим направлением на восток по северным границам 1, 2, 5, 10, 11, 12 кварталов Гжельского участкового лесничества Виноградовского лесничества (далее – Гжельское участковое лесничество) до западного угла 12 квартала Гжельского участкового лесничества (узловая точка 167, расположенная на пересечении границ городского округа Электросталь, сельского поселения Гжельское

Раменского муниципального района, городского округа Павловский Посад);»;

в пункте 7 слова «сельского поселения Аверкиевское Павлово-Посадского муниципального района» заменить словами «городского округа Павловский Посад»;

пункт 11 изложить в следующей редакции:

«11) от точки 228 граница проходит на юго-восток по северной границе 57 квартала Гжельского участкового лесничества до пересечения северной границы 57 квартала Гжельского участкового лесничества с западной границей 132 квартала Рахмановского участкового лесничества Ногинского лесничества (далее – Рахмановское участковое лесничество) (узловая точка 248, расположенная на пересечении границ городского округа Павловский Посад, сельского поселения Новохаритоновское Раменского муниципального района, городского округа Ликино-Дулёво);»;

в пункте 15 слова «сельского поселения Соболевское Орехово-Зуевского муниципального района» заменить словами «городского округа Ликино-Дулёво»;

в пунктах 30, 32, 37 слова «сельского поселения Аксиньинское Ступинского муниципального района» заменить словами «городского округа Ступино»;

в пункте 55 слова «городского поселения Люберцы Люберецкого муниципального района» заменить словами «городского округа Люберцы»;

пункты 56–64 изложить в следующей редакции:

«56) от узловой точки 1756 граница проходит общим направлением на север по северной границе территории ОАО «Мячковские Авиационные услуги», западным границам территорий ЗАО «Подмосковное», закрытого акционерного общества «НЕФТЕСТРОЙСЕРВИС» (далее – ЗАО «Пефтестройсервис») до северо-западной границы территории ЗАО «Подмосковное» (точка 1806);

57) от точки 1806 граница проходит по северо-западной границе территории ЗАО «Подмосковное», пересекая полосу отвода автомобильной дороги М-5 «Урал», по восточной границе полосы отвода автомобильной дороги М-5 «Урал», по западной границе территории ЗАО «Подмосковное», по середине русла реки Пехорки до южной границы деревни Михнево сельского поселения Верейское Раменского района Московской области (узловая точка 1845, расположенная на пересечении границ сельского поселения Островецкое Раменского муниципального района, сельского поселения Верейское Раменского муниципального района, городского округа Люберецы);

58) от узловой точки 1845 граница проходит на северо-запад по юго-западной границе деревни Михнево сельского поселения Верейское Раменского района Московской области до западной границы ЗАО «Подмосковное» (точка 1881);

59) от точки 1881 граница проходит по западной границе территории ЗАО «Подмосковное», далее на восток до середины русла реки Пехорки (точка 1891);

60) от точки 1891 граница проходит на северо-запад по середине русла реки Пехорки, пересекая реку Пехорку, по западной границе территории ЗАО «Подмосковное», по северной границе деревни Михнево сельского поселения Верейское Раменского района Московской области, на запад по северной границе полосы отвода автомобильной дороги Москва – Жуковский до пересечения с западной границей улицы Луначарского дачного поселка Удельная Раменского района Московской области (точка 1971, расположенная на пересечении границ сельского поселения Верейское Раменского муниципального района, городского поселения Удельная Раменского муниципального района, городского округа Люберцы);

61) от узловой точки 1971 граница проходит на север по западной границе улицы Луначарского дачного поселка Удельная Раменского района Московской области, далее на восток по северной границе улицы Ломоносова дачного поселка Удельная Раменского района Московской области, далее на север по западной границе улицы Горького дачного поселка Удельная Раменского района Московской области, далее на запад по южной границе проезда Куйбышева дачного поселка Удельная Раменского района Московской области, далее на север по западной границе проезда Куйбышева дачного поселка Удельная Раменского района Московской области до середины русла реки Македонки, далее на северо-восток по середине русла реки Македонки, далее на восток по оси улицы Осипенко дачного поселка Удельная Раменского района Московской области, далее на северо-запад по четной стороне улицы Октябрьская дачного поселка Удельная Раменского района Московской области до северо-западной границы пруда дачного поселка Родники Раменского района Московской области (узловая точка 2034, расположенная на пересечении границ городского поселения Удельная Раменского муниципального района, городского поселения Родники Раменского муниципального района, городского округа Люберецы);

62) от узловой точки 2034 граница проходит на север по западной границе территории открытого акционерного общества «Племзавод Родники» (далее – ОАО «Племзавод Родники»), пересекая полосу отвода автомобильной дороги Москва – Егорьевск – Тума – Касимов до северной границы полосы отвода указанной автомобильной дороги (точка 2049);

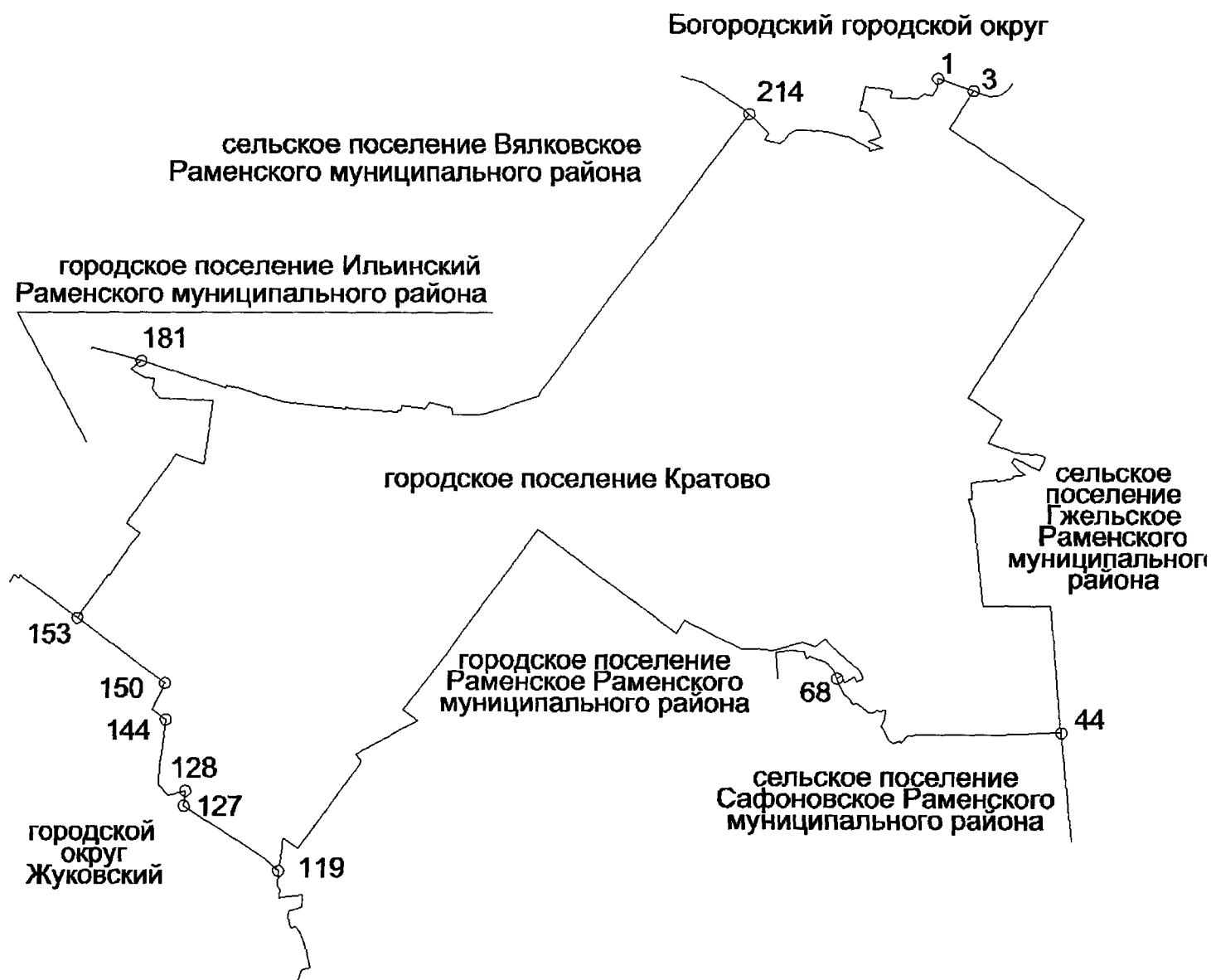
63) от точки 2049 граница проходит 390 метров на север, 68 метров на северо-восток, далее 235 метров на юго-восток до восточной границы 58 квартала Малаховского участкового лесничества (узловая точка 2056, расположенная на пересечении границ сельского поселения Вялковское Раменского муниципального района, городского поселения Родники Раменского муниципального района, городского округа Люберецы);

64) от узловой точки 2056 граница проходит на север по западным границам территории ФГУП «Коренево», 53, 39 кварталов Малаховского

участкового лесничества, далее на северо-запад по западным границам территорий ФГУП «Коренево», садоводческого некоммерческого товарищества «Полушкино» (далее – СНТ «Полушкино») до пересечения западной и южной границ садоводческого некоммерческого товарищества «Гея» (далее – СНТ «Гея») (поле 9) (узловая точка 2120, расположенная на пересечении границ городского округа Люберецы, Городского округа Балашиха, сельского поселения Вялковское Раменского муниципального района);»;

2) в разделе «Городское поселение Кратово»:
карту (схему) изложить в следующей редакции:

«

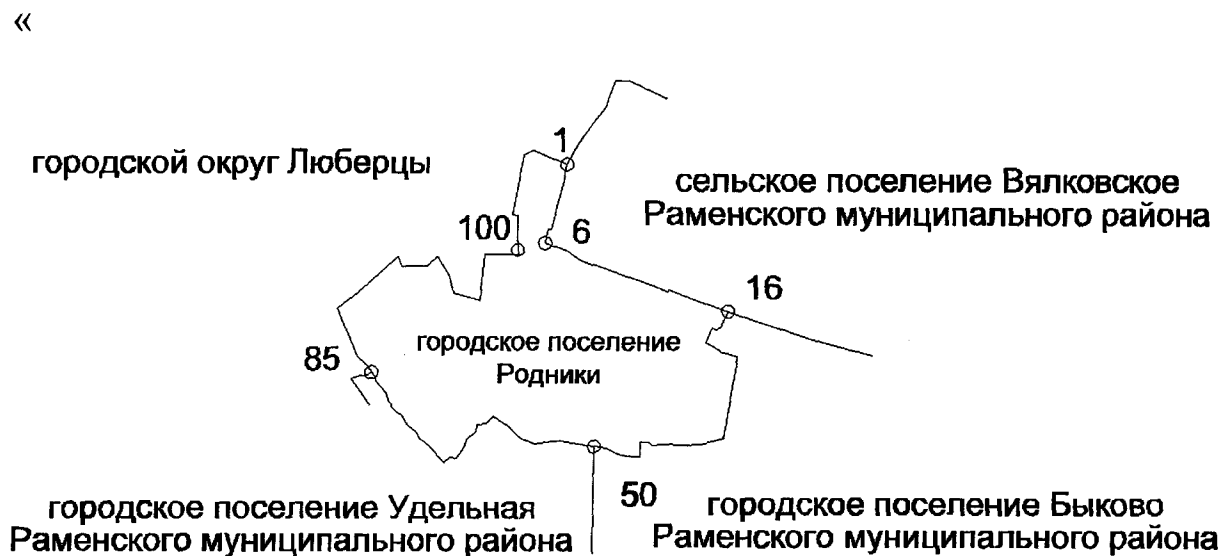


Масштаб 1:100000

»;

в пунктах 1, 11 части 3 слова «городского поселения им. Воровского Ногинского муниципального района» заменить словами «Богородского городского округа»;

3) в разделе «Городское поселение Родники»:
карту (схему) изложить в следующей редакции:



Масштаб 1:50000

»;

в части 3:

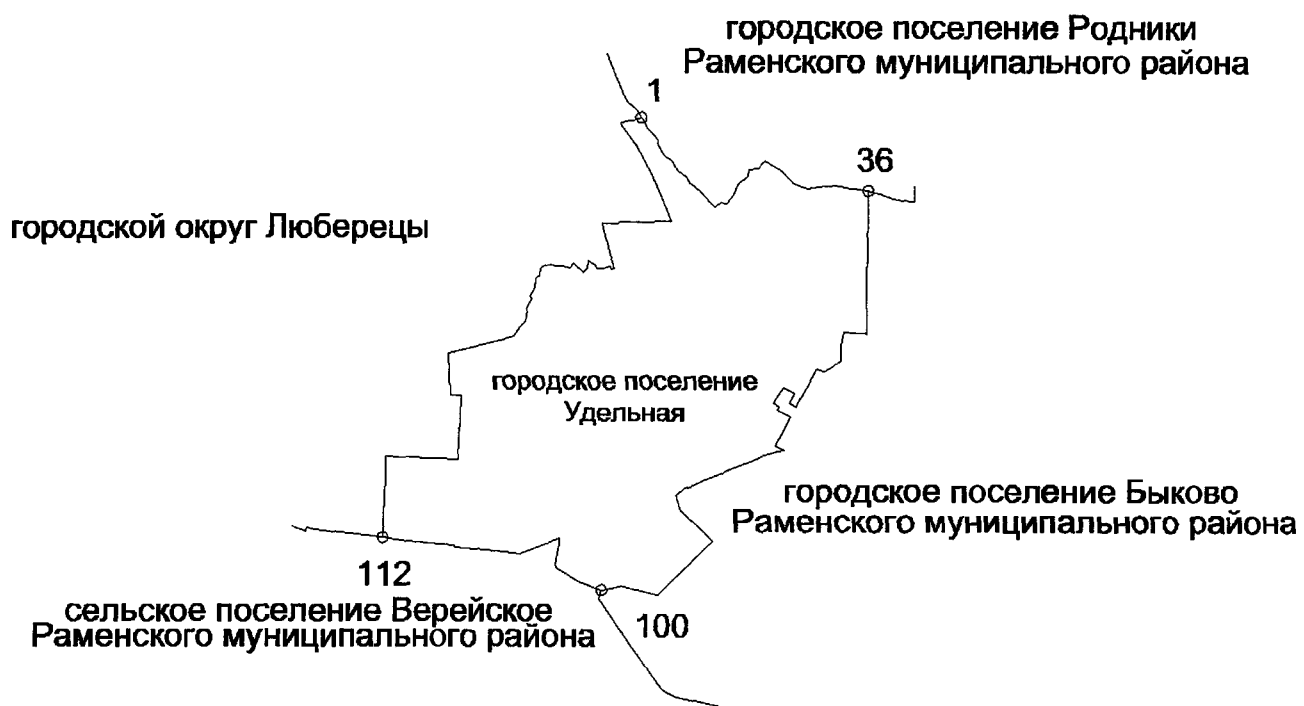
в пункте 4 слова «городского поселения Малаховка Люберецкого муниципального района» заменить словами «городского округа Люберцы»;

в пункте 5 слова «городского поселения Красково Люберецкого муниципального района» заменить словами «городского округа Люберцы»;

4) в разделе «Городское поселение Удельная»:

карту (схему) изложить в следующей редакции:

«



Масштаб 1:50000

»;

в пунктах 3, 4 части 3 слова «городского поселения Малаховка Люберецкого муниципального района» заменить словами «городского округа Люберецы»;

5) в разделе «Сельское поселение Верейское»: карту (схему) изложить в следующей редакции:



Масштаб 1:100000

»;

в части 3:

пункт 1 изложить в следующей редакции:

«1) от точки 1 граница проходит на северо-запад по середине русла реки Пехорки, пересекая реку Пехорку, по западной границе территории ЗАО агрофирма «Подмосковное», по северной границе деревни Михнево сельского поселения Вереysкое Раменского района Московской области, северной границе территории открытого акционерного общества «Пансионат Малаховка» (далее – ОАО «Пансионат Малаховка») до пересечения северной границы территории ОАО «Пансионат Малаховка» с осью улицы Луначарского дачного поселка Удельная Раменского района Московской области (узловая точка 81, расположенная на пересечении границ сельского поселения Вереysкое Раменского муниципального района, городского поселения Удельная Раменского муниципального района, городского округа Люберецы);»;

в пункте 6 слова «городского поселения Октябрьский Люберецкого муниципального района» заменить словами «городского округа Люберцы»;

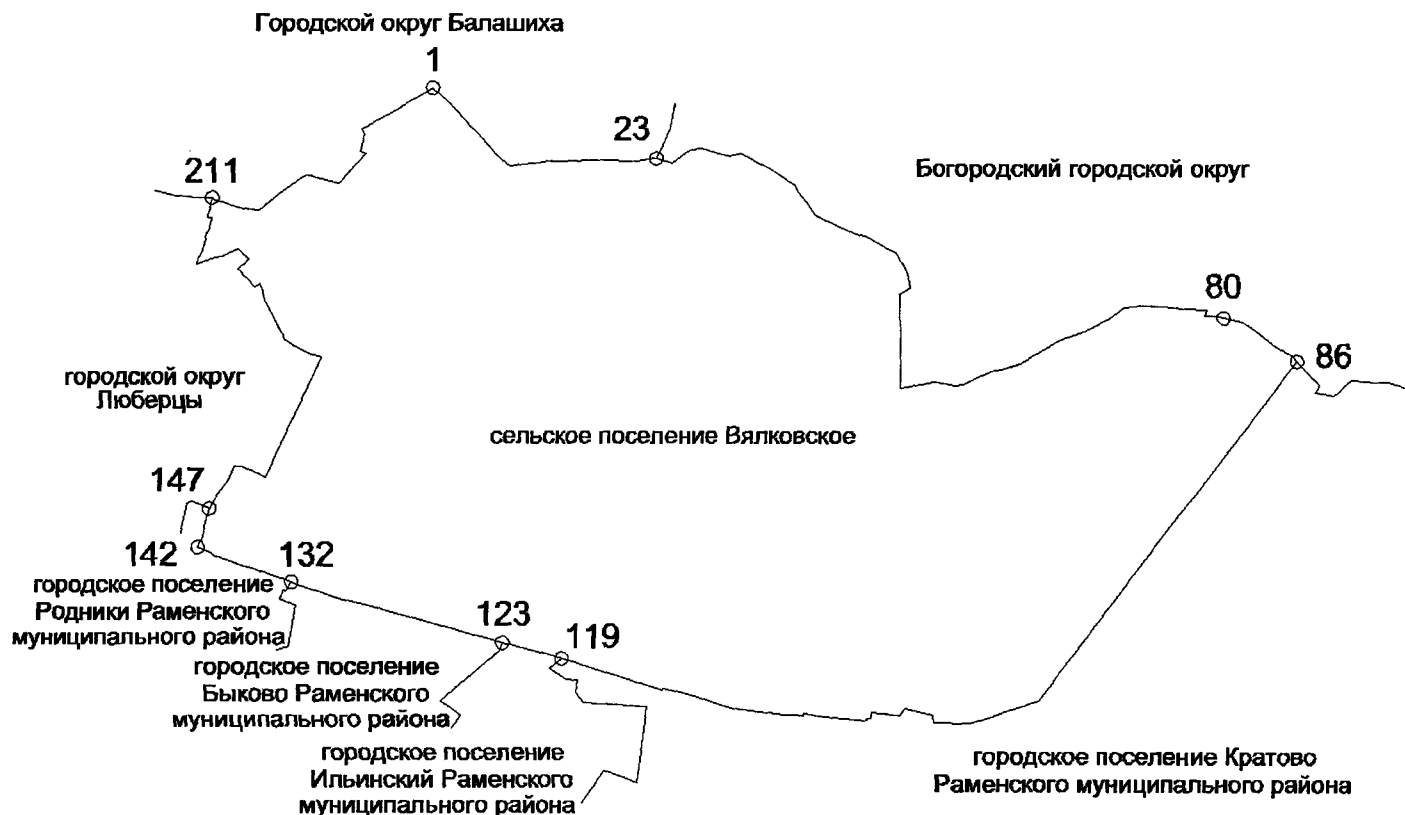
пункт 7 изложить в следующей редакции:

«7) от узловой точки 283 граница проходит общим направлением на северо-запад по западной границе Раменского муниципального района до середины русла реки Пехорки (точка 1) (при этом точки 283–1, указанные на карте (схеме) сельского поселения Вереysкое, и описание прохождения границы сельского поселения Вереysкое между этими точками соответствует точкам 1845–1891, указанным на карте (схеме) Раменского муниципального района, и описанию прохождения границы Раменского муниципального района между этими точками).»;

б) в разделе «Сельское поселение Вялковское»:

карту (схему) изложить в следующей редакции:

«



Масштаб 1:100000

»;

в части 3:

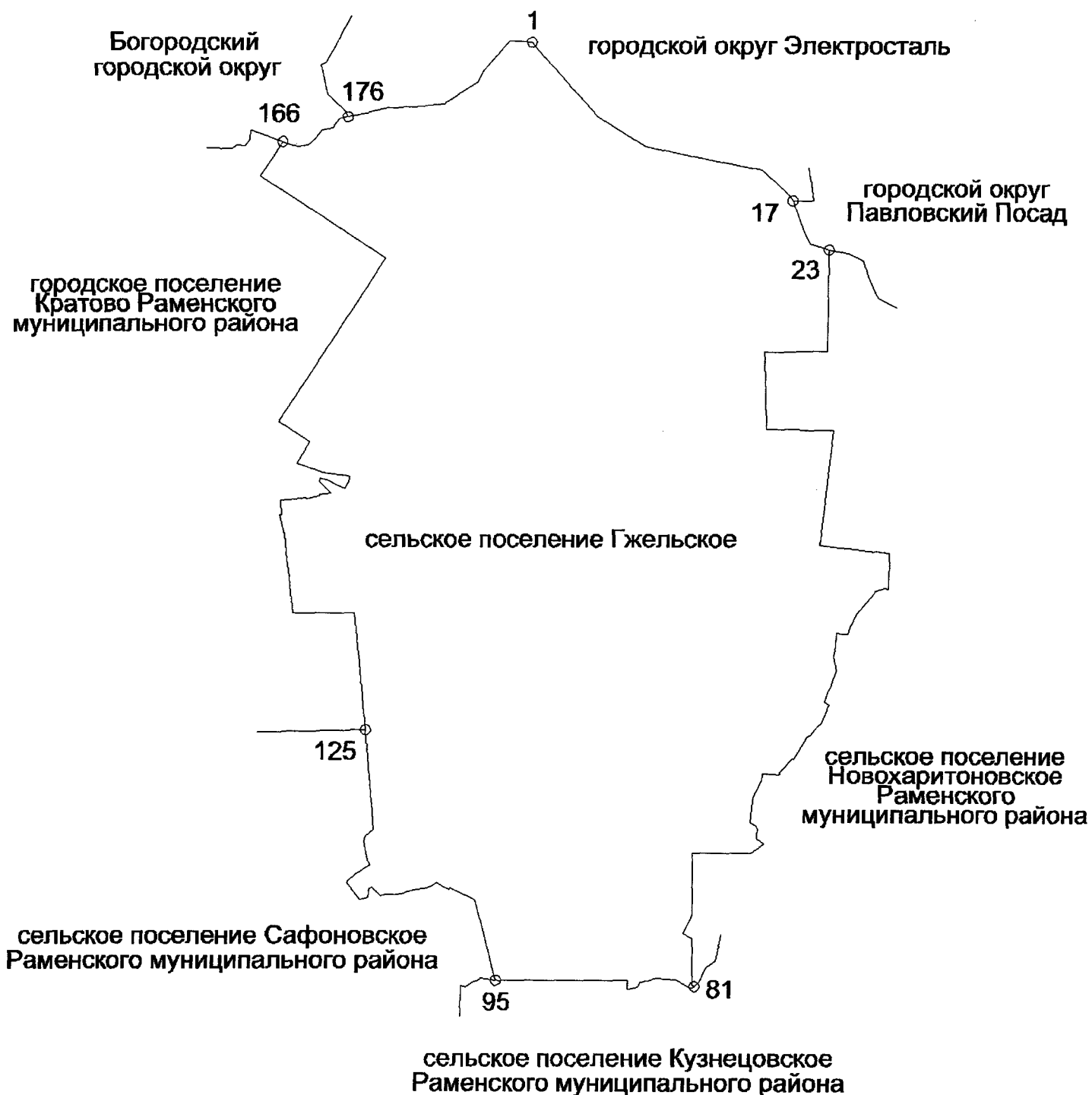
в пункте 1 слова «городского поселения им. Воровского Ногинского муниципального района» заменить словами «Богородского городского округа»;

в пункте 6 слова «городского поселения Красково Люберецкого муниципального района» заменить словами «городского округа Люберцы»;

7) в разделе «Сельское поселение Гжельское»:

карту (схему) изложить в следующей редакции:

«



Масштаб 1:100000

»;

в части 3:

пункт 1 изложить в следующей редакции:

«1) от точки 1 граница проходит на юго-восток по северным границам 1, 5, 10, 11, 12 кварталов Гжельского участкового лесничества до восточного угла 12 квартала Гжельского участкового лесничества (узловая точка 17, расположенная на пересечении границ городского округа Электросталь,

сельского поселения Гжельское Раменского муниципального района, городского округа Павловский Посад);

в пункте 2 слова «сельского поселения Аверкиевское Павлово-Посадского муниципального района» заменить словами «городского округа Павловский Посад»;

в пункте 6 слова «городского поселения им. Воровского Ногинского муниципального района» заменить словами «Богородского городского округа»;

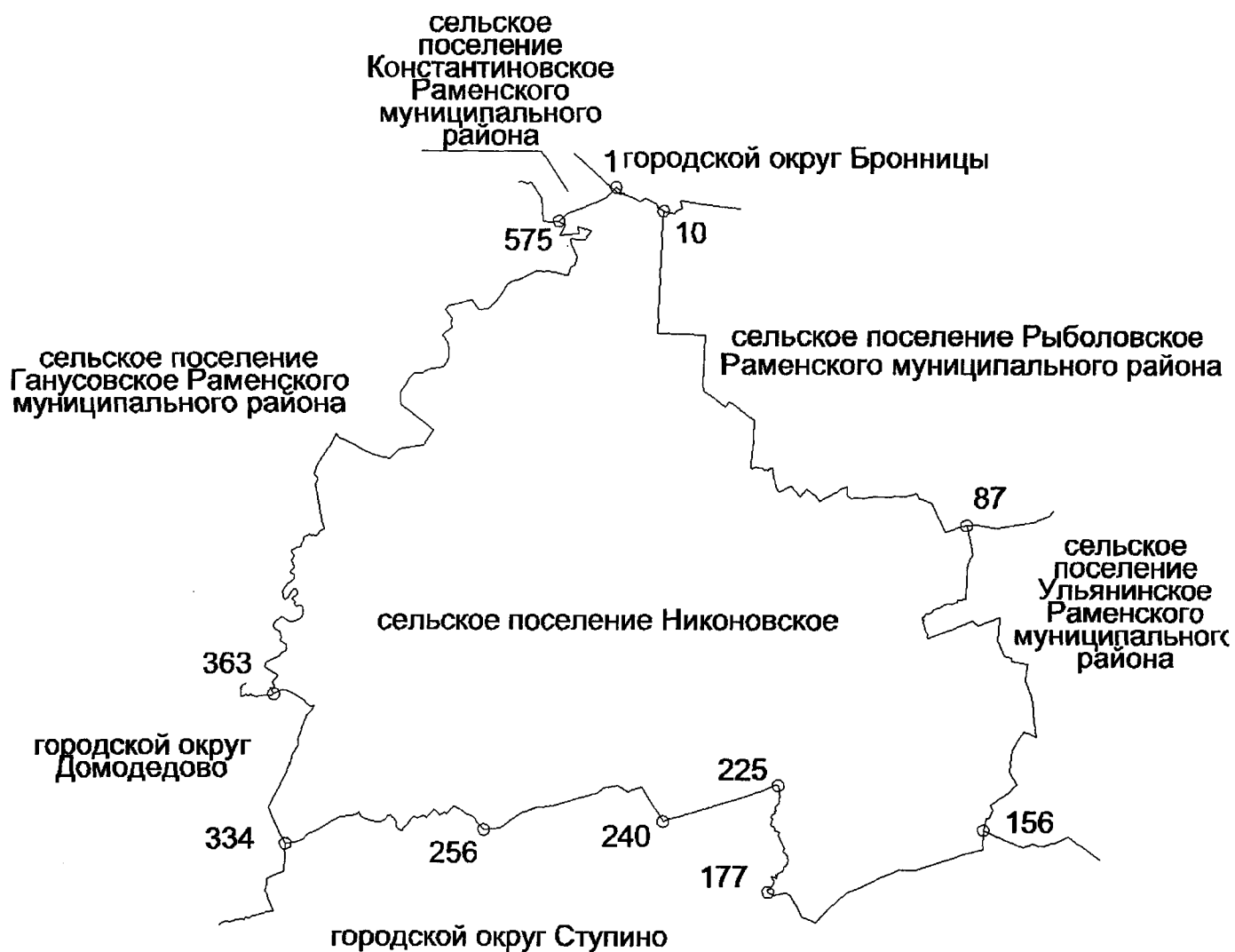
пункт 7 изложить в следующей редакции:

«7) от узловой точки 166 граница проходит 1310 метров на северо-восток по северным границам 5, 2, 1 кварталов Раменского участкового лесничества до узловой точки 176, расположенной на пересечении границ Богородского городского округа, городского округа Электросталь, сельского поселения Гжельское Раменского муниципального района;»;

8) в разделе «Сельское поселение Никоновское»:

карту (схему) изложить в следующей редакции:

«

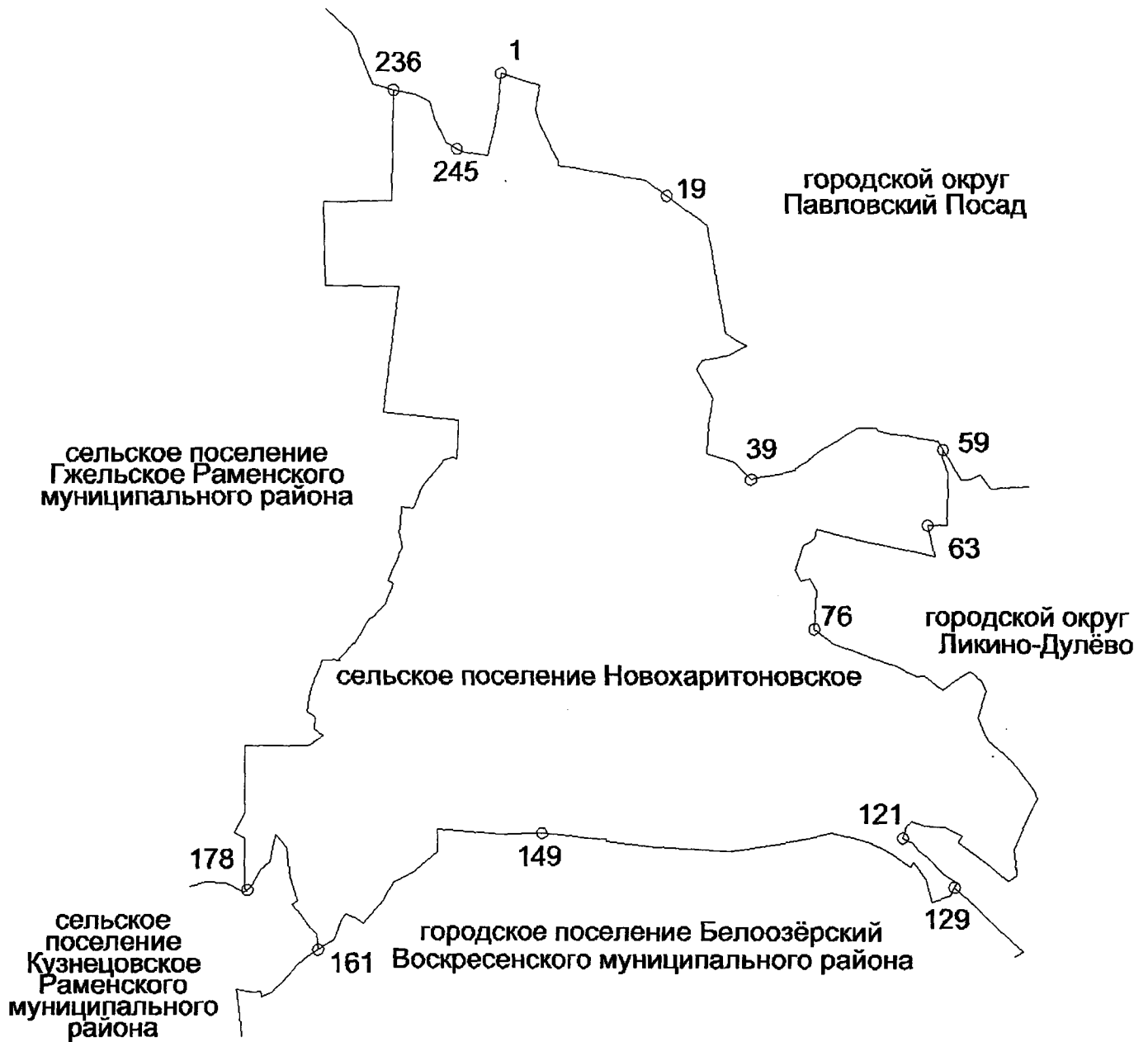


Масштаб 1:150000

»;
 в пункте 3 части 3 слова «сельского поселения Аксиньинское Ступинского муниципального района» заменить словами «городского округа Ступино»;

9) в разделе «Сельское поселение Новохаритоновское»: карту (схему) изложить в следующей редакции:

«



Масштаб 1:100000

»;

в пункте 4 части 3 слова «сельского поселения Аверкиевское Павлово-Посадского муниципального района» заменить словами «городского округа Павловский Посад»;

10) в разделе «Сельское поселение Островецкое»:
 карту (схему) изложить в следующей редакции:

«



Масштаб 1:100000

»;

в части 3:

в пункте 1 слова «городского поселения Октябрьский Люберецкого муниципального района» заменить словами «городского округа Люберцы»;

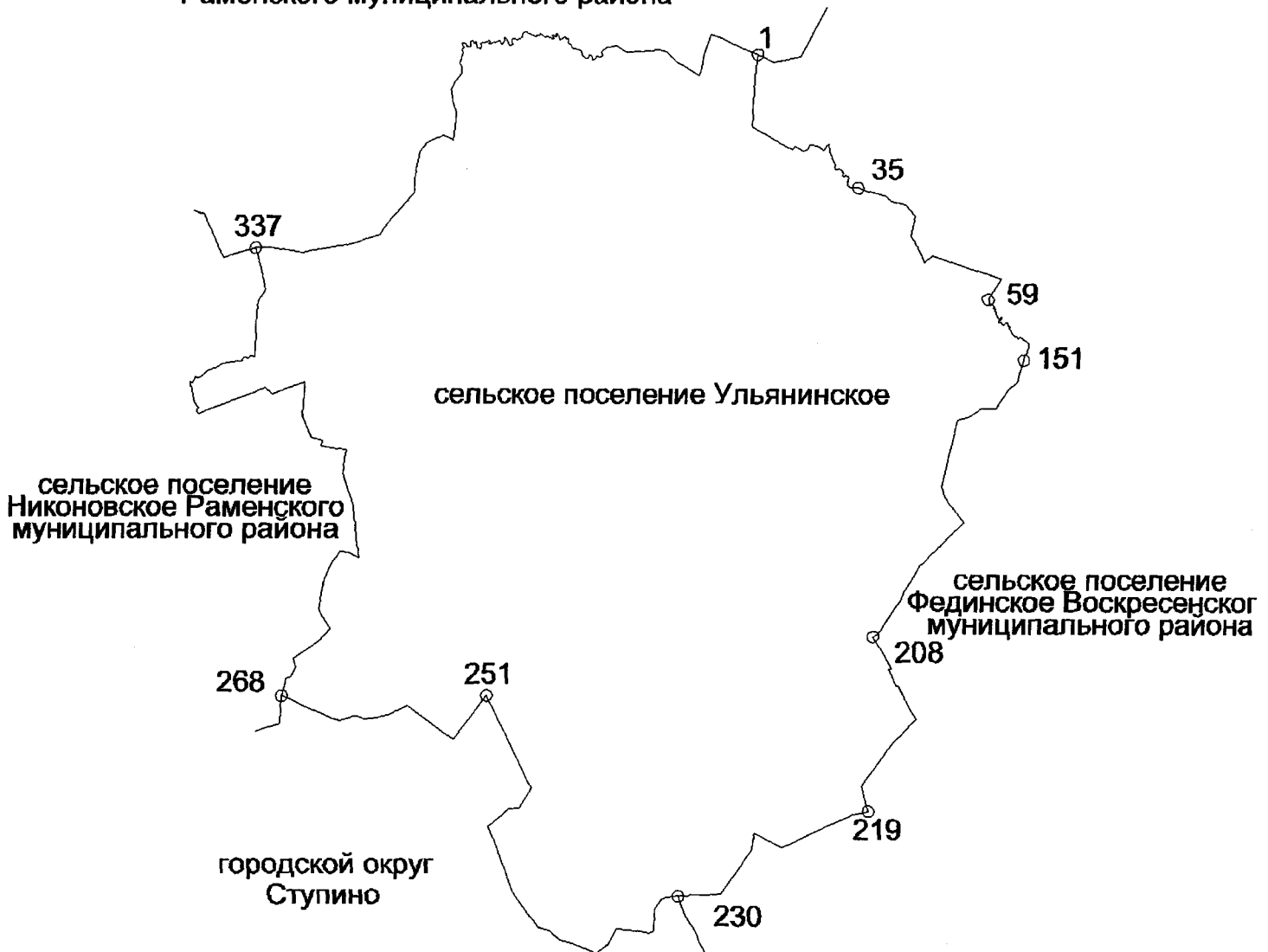
пункт 5 изложить в следующей редакции:

«5) от узловой точки 108 граница проходит общим направлением на север по западной границе Раменского муниципального района по границе территории ОАО «Мячковские Авиационные услуги», западным границам территорий ЗАО «Подмосковное», ЗАО «Нефтестройсервис» до точки 203 (при этом точки 108–203, указанные на карте (схеме) сельского поселения Островецкое, и описание прохождения границы сельского поселения Островецкое между этими точками соответствует точкам 1711–1806, указанным на карте (схеме) Раменского муниципального района, и описанию прохождения границы Раменского муниципального района между этими точками);»;

11) в разделе «Сельское поселение Ульяновское»: карту (схему) изложить в следующей редакции:

«

сельское поселение Рыболовское
Раменского муниципального района



Масштаб 1:100000

»;

в пункте 1 части 3 слова «сельского поселения Аксиньинское Ступинского муниципального района» заменить словами «городского округа Ступино».

Статья 4

Настоящий Закон вступает в силу через десять дней после его официального опубликования.

Губернатор
Московской области
« 28 » декабря 2018 года
№ 247/2018-03

А.Ю. Воробьев



Принят постановлением
Московской областной Думы
от 13.12.2018 № 25/70-П