



**ПРАВИТЕЛЬСТВО
МОСКОВСКОЙ ОБЛАСТИ**

ПОСТАНОВЛЕНИЕ

19.08.2024 № 895-ПП

г. Красногорск

**О внесении изменений в проект планировки территории
для размещения линейного объекта капитального строительства – подъезда
к Инновационному центру «Сколково» от 52 км МКАД (внешняя сторона)
в Одинцовском муниципальном районе Московской области**

В соответствии с Градостроительным кодексом Российской Федерации, Законом Московской области № 36/2007-ОЗ «О Генеральном плане развития Московской области», Схемой территориального планирования транспортного обслуживания Московской области, утвержденной постановлением Правительства Московской области от 25.03.2016 № 230/8 «Об утверждении Схемы территориального планирования транспортного обслуживания Московской области», учитывая решение Градостроительного совета Московской области от 03.07.2024, Правительство Московской области постановляет:

1. Утвердить прилагаемые изменения, которые вносятся в проект планировки территории для размещения линейного объекта капитального строительства – подъезда к Инновационному центру «Сколково» от 52 км МКАД (внешняя сторона) в Одинцовском муниципальном районе Московской области, утвержденный постановлением Правительства Московской области от 14.08.2013 № 610/33 «Об утверждении проекта планировки территории для размещения линейного объекта капитального строительства – подъезда к Инновационному центру «Сколково» от 52 км МКАД (внешняя сторона) в Одинцовском муниципальном районе Московской области» (далее – изменения в проект планировки территории).

2. Комитету по архитектуре и градостроительству Московской области в семидневный срок со дня принятия настоящего постановления направить главе

Одинцовского городского округа Московской области изменения в проект планировки территории.

3. Министерству информации и молодежной политики Московской области обеспечить официальное опубликование (размещение) настоящего постановления на сайте Правительства Московской области в Интернет-портале Правительства Московской области (www.mosreg.ru) и на «Официальном интернет-портале правовой информации» (www.pravo.gov.ru).

Первый Вице-губернатор
Московской области – Председатель
Правительства Московской области



И.Н. Габдрахманов

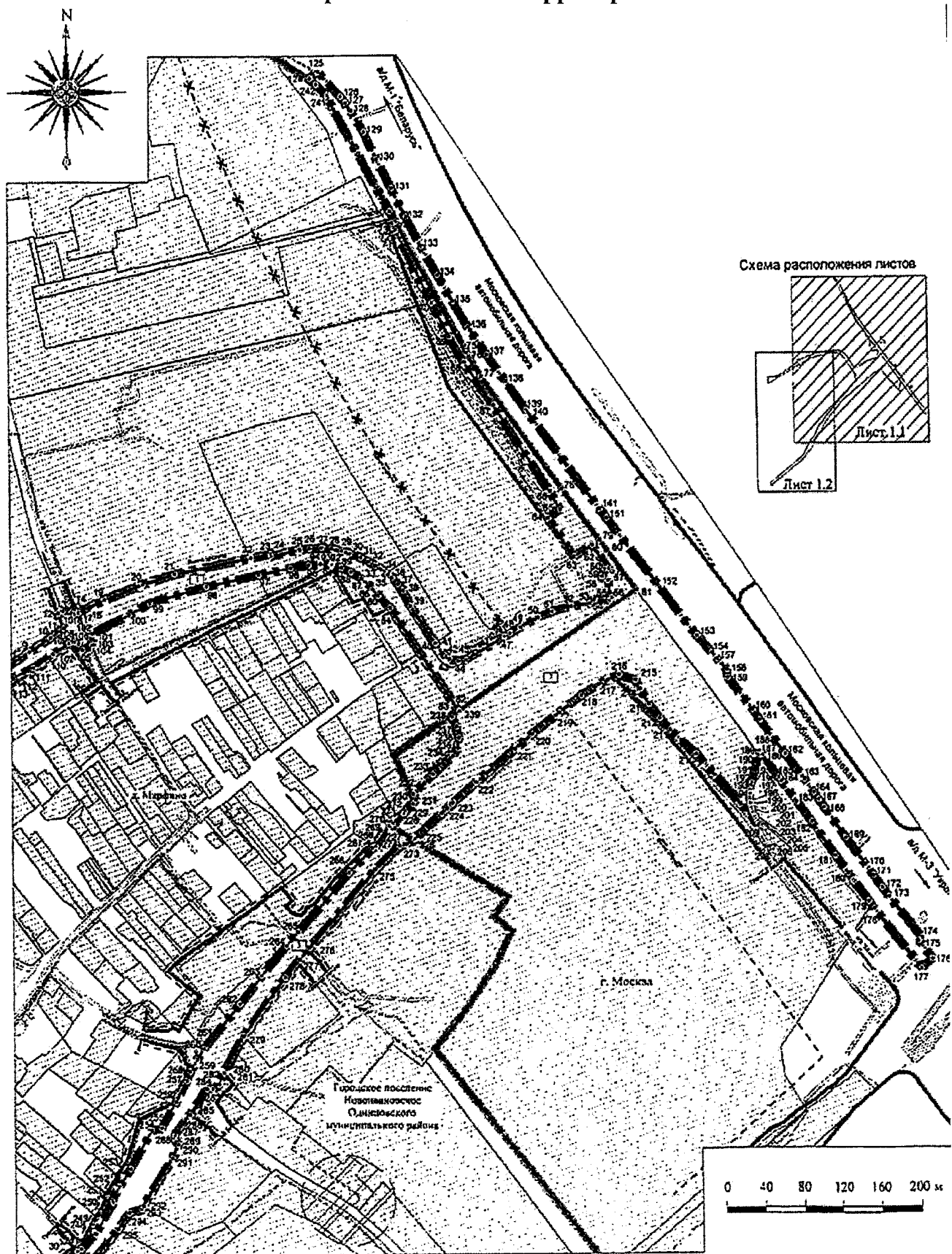
УТВЕРЖДЕНЫ
постановлением Правительства
Московской области
от 19.08.2024 № 895-ПП

**ИЗМЕНЕНИЯ,
которые вносятся в проект планировки территории для размещения линейного
объекта капитального строительства – подъезда к Инновационному центру
«Сколково» от 52 км МКАД (внешняя сторона) в Одинцовском
муниципальном районе Московской области**

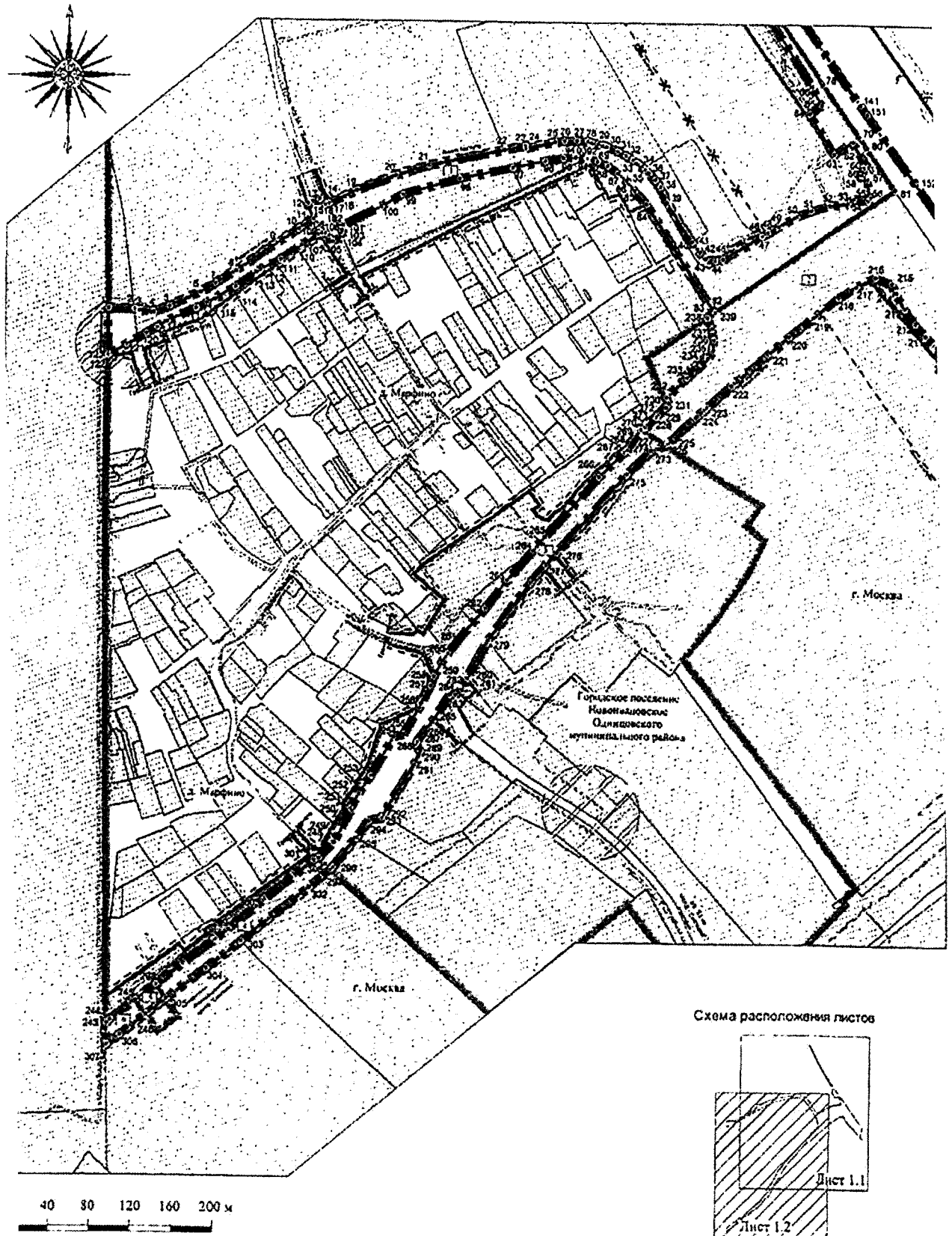
Чертеж межевания территории проекта межевания территории изложить
в следующей редакции:

«Проект планировки территории для размещения линейного объекта капитального строительства – подъезда к Инновационному центру «Сколково» от 52 км МКАД (внешняя сторона) в Одинцовском муниципальном районе Московской области

Чертеж межевания территории














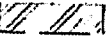




Проект планировки территории для размещения линейного объекта капитального строительства – подъезда к Инновационному центру «Сколково» от 52 км МКАД (внешняя сторона) в Одинцовском муниципальном районе Московской области
Чертеж межевания территории



Проект планировки территории для размещения линейного объекта капитального строительства – подъезда к Инновационному центру «Сколково» от 52 км МКАД (внешняя сторона) в Одинцовском муниципальном районе Московской области

УСЛОВНЫЕ ОБОЗНАЧЕНИЯ

	КРАСНЫЕ ЛИНИИ
	ЛИНИИ ОТСТУПА ОТ КРАСНЫХ ЛИНИЙ
	ОТМЕНА ЛИНИЙ ОТСТУПА ОТ КРАСНЫХ ЛИНИЙ
ГРАНИЦЫ	
	ЗАСТРОЕННЫХ ЗЕМЕЛЬНЫХ УЧАСТКОВ (ЗАРЕГИСТРИРОВАННЫХ В ГОСУДАРСТВЕННОМ КАДАСТРЕ НЕДВИЖИМОСТИ)
	ФОРМИРУЕМЫХ ЗЕМЕЛЬНЫХ УЧАСТКОВ, ПРЕДНАЗНАЧЕННЫХ ДЛЯ РАЗМЕЩЕНИЯ ОБЪЕКТА КАПИТАЛЬНОГО СТРОИТЕЛЬСТВА РЕГИОНАЛЬНОГО ЗНАЧЕНИЯ "ПОДЪЕЗД К ИННОВАЦИОННОМУ ЦЕНТРУ "СКОЛКОВО" ОТ 52 КМ МКАД (ВНЕШНЯЯ СТОРОНА)" НА ТЕРРИТОРИИ Г. МОСКВЫ**
	ФОРМИРУЕМЫХ ЗЕМЕЛЬНЫХ УЧАСТКОВ, ПРЕДНАЗНАЧЕННЫХ ДЛЯ РАЗМЕЩЕНИЯ ОБЪЕКТА КАПИТАЛЬНОГО СТРОИТЕЛЬСТВА РЕГИОНАЛЬНОГО ЗНАЧЕНИЯ "ПОДЪЕЗД К ИННОВАЦИОННОМУ ЦЕНТРУ "СКОЛКОВО" ОТ 52 КМ МКАД (ВНЕШНЯЯ СТОРОНА)" НА ТЕРРИТОРИИ МОСКОВСКОЙ ОБЛАСТИ
	ЗОНЫ РАЗМЕЩЕНИЯ ЛИНЕЙНОГО ОБЪЕКТА КАПИТАЛЬНОГО СТРОИТЕЛЬСТВА РЕГИОНАЛЬНОГО ЗНАЧЕНИЯ "ПОДЪЕЗД К ИННОВАЦИОННОМУ ЦЕНТРУ "СКОЛКОВО" ОТ 52 КМ МКАД (ВНЕШНЯЯ СТОРОНА)"
	Г. МОСКВЫ, МОСКОВСКОЙ ОБЛАСТИ*
ТЕРРИТОРИИ	
	ЛИНЕЙНОГО ОБЪЕКТА КАПИТАЛЬНОГО СТРОИТЕЛЬСТВА РЕГИОНАЛЬНОГО ЗНАЧЕНИЯ "ПОДЪЕЗД К ИННОВАЦИОННОМУ ЦЕНТРУ "СКОЛКОВО" ОТ 52 КМ МКАД (ВНЕШНЯЯ СТОРОНА)"
	ЗАСТРОЕННЫХ ЗЕМЕЛЬНЫХ УЧАСТКОВ (ЗАРЕГИСТРИРОВАННЫХ В ГОСУДАРСТВЕННОМ КАДАСТРЕ НЕДВИЖИМОСТИ)
ЗОНЫ С ОСОБЫМИ УСЛОВИЯМИ ИСПОЛЬЗОВАНИЯ ТЕРРИТОРИЙ	
	ОХРАННАЯ ЗОНА ЛИНИЙ СВЯЗИ
	ОХРАННАЯ ЗОНА ОБЪЕКТОВ ЭЛЕКТРОСЕТЕВОГО ХОЗЯЙСТВА
	ОХРАННАЯ ЗОНА ГАЗОПРОВОДА
	ОХРАННАЯ ЗОНА ОТ ЛОКАЛЬНЫХ ОЧИСТНЫХ СООРУЖЕНИЙ
ПОЯСНИТЕЛЬНЫЕ НАДПИСИ	
	НОМЕРА ФОРМИРУЕМЫХ ЗЕМЕЛЬНЫХ УЧАСТКОВ
	НОМЕРА ПОВОРОТНЫХ ТОЧЕК ГРАНИЦ ФОРМИРУЕМЫХ ЗЕМЕЛЬНЫХ УЧАСТКОВ***

Примечание:

*Граница г. Москвы отображена в соответствии с постановлением Совета Федерации Федерального Собрания РФ от 27.12.2011 N 560-СФ "Об утверждении изменения границы между субъектами Российской Федерации городом федерального значения Москвой и Московской областью".

**Размещение линейного объекта капитального строительства на территории г. Москвы отображено в целях информационной целостности и не является предметом утверждения в данной документации по планировке территории.

***Ведомость координат поворотных точек границ формируемых земельных участков представлена на стр. 33 - 36

1. Номера поворотных точек формируемых земельных участков на территории г. Москвы 124-141, 151-154, 157-164, 167-239, 82, 81, 80, 79, 78, 77, 76, 75, 74, 240-242, 298-301, 247, 308, 297, 302-305, 243-246, 306, 307 отображены в целях информационной целостности и не являются предметом утверждения в данной документации по планировке территории.

