



МИНИСТЕРСТВО КУЛЬТУРЫ МУРМАНСКОЙ ОБЛАСТИ

РАСПОРЯЖЕНИЕ

10 сентября 2020 года

№ 43

г. Мурманск

**Об утверждении границ территории и режима использования территории
объекта культурного наследия регионального значения
«Аллея Славы Героев-авиаторов (54 бюста Героев Советского Союза)»,
1968 г., местонахождение (адрес): Мурманская область,
ЗАТО город Североморск, поселок городского типа Сафоново,
улица Преображенского**

В соответствии со статьями 3.1, 5, 5.1 Федерального закона от 25.06.2002 № 73-ФЗ «Об объектах культурного наследия (памятниках истории и культуры) народов Российской Федерации», на основании проекта границ территории объекта культурного наследия регионального значения «Аллея Славы Героев-авиаторов (54 бюста Героев Советского Союза)», 1968 г., местонахождение (адрес): Мурманская область, ЗАТО город Североморск, поселок городского типа Сафоново, улица Преображенского (разработан обществом с ограниченной ответственностью «Мурманское землеустроительное предприятие», 2020 г.), в целях обеспечения сохранности объекта культурного наследия, расположенного на территории Мурманской области:

1. Утвердить:

1.1. Границы территории объекта культурного наследия регионального значения «Аллея Славы Героев-авиаторов (54 бюста Героев Советского Союза)», 1968 г., местонахождение (адрес): Мурманская область, ЗАТО город Североморск, поселок городского типа Сафоново, улица Преображенского (далее – объект культурного наследия), согласно приложению № 1 к настоящему распоряжению.

1.2. Режим использования территории объекта культурного наследия согласно приложению № 2 к настоящему распоряжению.

2. Отделу культурного наследия и архивного дела (Штефаненко В.В.):

2.1. Направить в заинтересованный орган местного самоуправления уведомление об утверждении границ территории и режима использования территории объекта культурного наследия.

2.2. Разместить информацию об утвержденных границах и режиме использования территории объекта культурного наследия в федеральной государственной системе территориального планирования.

2.3. Направить информацию об утвержденных границах в филиал федерального государственного бюджетного учреждения «Федеральная кадастровая палата Федеральной службы государственной регистрации, кадастра и картографии» по Мурманской области.

2.4. Внести сведения, указанные в настоящем распоряжении, в единый государственный реестр объектов культурного наследия (памятников истории и культуры) народов Российской Федерации.

3. Контроль за выполнением настоящего распоряжения оставляю за собой.

**И.о. министра культуры
Мурманской области**



Н.Ю. Иванова

Приложение № 1
к распоряжению Министерства
культуры Мурманской области
от 10.09.2020 № 43

Границы территории объекта культурного наследия регионального значения «Аллея Славы Героев-авиаторов (54 бюста Героев Советского Союза)», 1968 г., местонахождение (адрес): Мурманская область, ЗАТО город Североморск, поселок городского типа Сафоново, улица Преображенского

1. Местоположение объекта культурного наследия регионального значения «Аллея Славы Героев-авиаторов (54 бюста Героев Советского Союза)», 1968 г., местонахождение (адрес): Мурманская область, ЗАТО город Североморск, поселок городского типа Сафоново, улица Преображенского (далее – объект культурного наследия): расположен на неразграниченных свободных землях и земельном участке с кадастровым номером 51:06:0020101:792.

2. Описание границ территории объекта культурного наследия:

Прохождение границ		Описание прохождения границы
от точки	до точки	
1	2	проходит на юг по контуру газона вдоль квадратных в основании постаментов бюстов летчиков – Героев Советского Союза (протяженность границы – 31,78 м)
2	3	проходит на восток по контуру асфальтированной пешеходной дорожки (протяженность границы – 37,01 м)
3	4	проходит на юг по контуру асфальтированной пешеходной дорожки, на расстоянии 42 м от постамента памятника объекта культурного наследия регионального значения «Памятник В.И. Ленину», 1968 г., местонахождение (адрес): Мурманская область, ЗАТО город Североморск, поселок городского типа Сафоново, улица Преображенского (протяженность границы – 5,89 м)
4	5	проходит на запад по контуру асфальтированной пешеходной дорожки (протяженность границы – 37,07 м)

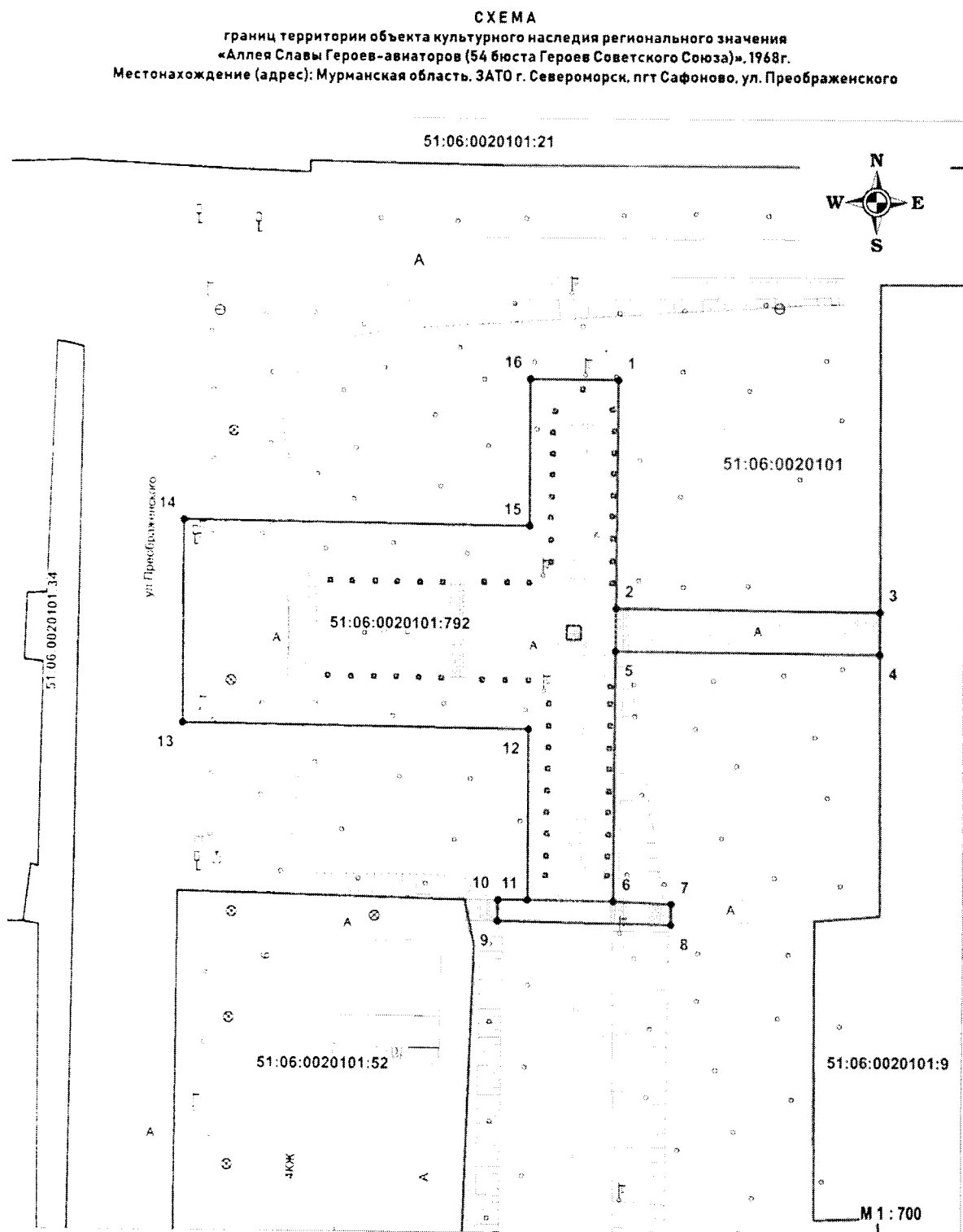
5	6	поворачивает на юг и проходит по контуру газона вдоль квадратных в основании постаментов бюстов летчиков – Героев Советского Союза (протяженность границы – 34,82 м)
6	7	поворачивает на восток и проходит по контуру лестничного марша (протяженность границы – 8,16 м)
7	8	проходит на юг по контуру нижней ступени лестничного марша (протяженность границы – 2,90 м)
8	9	проходит на запад по контуру лестничного марша, затем по контуру асфальтированной пешеходной дорожки до верхней ступени лестничного марша (протяженность границы – 24,34 м)
9	10	проходит на север по контуру верхней ступени лестничного марша (протяженность границы – 2,94 м)
10	11	проходит на восток по контуру асфальтированной пешеходной дорожки (протяженность границы – 4,13 м)
11	12	проходит на север по территории газона вдоль квадратных в основании постаментов бюстов летчиков – Героев Советского Союза, на расстоянии 1,6 м от них (протяженность границы – 23,81 м)
12	13	проходит в западном направлении, пересекает зеленую зону аллеи на расстоянии 6,7 м от квадратных в основании постаментов бюстов летчиков – Героев Советского Союза, затем идет через откос, тротуар, проходит через газон и выходит на край бордюра по улице Преображенского (протяженность границы – 48,58 м)
13	14	поворачивает на север и проходит по бордюру по улице Преображенского (протяженность границы – 28,17 м)
14	15	поворачивает на восток пересекая газон, затем тротуар, проходит через откос, затем, по зеленой зоне аллеи на расстоянии 7,5 м от квадратных в основании постаментов бюстов летчиков – Героев Советского Союза (протяженность границы – 48,52 м)






15	16	проходит на север по зеленой зоне аллеи вдоль квадратных в основании постаментов бюстов летчиков – Героев Советского Союза на расстоянии 2,5-3 м от них (протяженность границы – 20,60 м)
16	1	поворачивает на восток и проходит по зеленой зоне аллеи вдоль квадратных в основании постаментов бюстов летчиков – Героев Советского Союза на расстоянии 1-4 м от них (протяженность границы – 12,35 м)

3. Перечень координат поворотных (характерных) точек границ территории объекта культурного наследия в системе координат МСК-51.

Обозначение (номер) характерной точки	Координаты характерных точек в МСК-51		Метод определения координат	Особые отметки (точность определения)
	X	Y		
1	653689.84	1450474.60	Картометрический	0.10
2	653658.06	1450474.45		0.10
3	653657.78	1450511.46		0.10
4	653651.89	1450511.49		0.10
5	653652.09	1450474.42		0.10
6	653617.27	1450474.25		0.10
7	653616.96	1450482.40		0.10
8	653614.06	1450482.36		0.10
9	653614.48	1450458.02		0.10
10	653617.42	1450458.08		0.10
11	653617.41	1450462.21		0.10
12	653641.22	1450462.25		0.10
13	653641.78	1450413.67		0.10
14	653669.95	1450413.73		0.10
15	653669.34	1450462.25		0.10
16	653689.94	1450462.25		0.10
1	653689.84	1450474.60	0.10	

4. Карта-схема границ территории объекта культурного наследия.

**УСЛОВНЫЕ ОБОЗНАЧЕНИЯ:**

- | | | | |
|---|---|---|--|
|  | - Граница кадастрового квартала по данным ГКН | 51:06:0020101 | - Номер кадастрового квартала по данным ГКН |
|  | - Границы земельных участков по данным ГКН | 51:06:0020101:792 | - Кадастровый номер земельного участка по данным ГКН |
|  | - Граница территории объекта культурного наследия | 3 ● | - Характерная точка границы территории ОКН |
|  | - Объект культурного наследия |  | - Территория объекта культурного наследия |

**Режим использования территории объекта культурного наследия
регионального значения «Аллея Славы Героев-авиаторов
(54 бюста Героев Советского Союза)», 1968 г., местонахождение (адрес):
Мурманская область, ЗАТО город Североморск,
поселок городского типа Сафоново, улица Преображенского**

1. В границах территории объекта культурного наследия регионального значения «Аллея Славы Героев-авиаторов (54 бюста Героев Советского Союза)», 1968 г., местонахождение (адрес): Мурманская область, ЗАТО город Североморск, поселок городского типа Сафоново, улица Преображенского (далее – объект культурного наследия), разрешается:

1.1. Проведение работ по сохранению объекта культурного наследия, направленных на обеспечение его физической сохранности, в том числе, консервация, ремонт, реставрация, приспособление для современного использования.

1.2. Размещение конструкций, связанных с функциональным назначением объекта культурного наследия.

1.3. Ведение хозяйственной деятельности, не противоречащей требованиям обеспечения сохранности объекта культурного наследия и позволяющей обеспечить его функционирование в современных условиях.

1.4. Регенерация территории объекта культурного наследия, ее благоустройство по отдельным разработанным и согласованным в установленном порядке проектам, направленные на сохранение, использование и популяризацию объекта культурного наследия.

1.5. Проведение мероприятий по обеспечению охранной и пожарной безопасности, доступа для маломобильных групп населения.

1.6. Сохранение историко-градостроительной или природной среды объекта культурного наследия.

1.7. Выполнение работ по сохранению объекта культурного наследия на основании проектов проведения таких работ, согласованных с исполнительным органом государственной власти Мурманской области, уполномоченным в области сохранения, использования, популяризации и государственной охраны объектов культурного наследия.

2. Запрещается:

2.1. Строительство объектов капитального строительства, в том числе, построек и объектов (автостоянок, временных построек, киосков, навесов и т.п.), не обеспечивающих сохранность и (или) визуальное восприятие объекта культурного наследия в его историко-градостроительной и природной среде, за исключением применения специальных мер, направленных на сохранение и

восстановление (регенерацию) историко-градостроительной и природной среды объекта культурного наследия.

2.2. Увеличение объемно-пространственных характеристик объектов капитального строительства, существующих на территории объекта культурного наследия.

2.3. Прокладка сетей инженерно-технического обеспечения по проектам, не согласованным в установленном порядке с исполнительным органом государственной власти, уполномоченным в области сохранения, использования, популяризации и государственной охраны объектов культурного наследия.

2.4. Засорение территории бытовыми отходами любого вида и форм.

2.5. Проектирование и проведение земляных, строительных, мелиоративных и иных работ, за исключением: работ по сохранению объекта культурного наследия и его территории; хозяйственной деятельности, не нарушающей целостности объекта культурного наследия и не создающей угрозы его повреждения, разрушения или уничтожения; работ, проводимых в целях устранения возникших аварийных ситуаций на территории объекта культурного наследия.

2.6. Размещение наружных рекламных конструкций.

2.7. Ухудшение видовых/визуальных раскрытий объекта культурного наследия, в том числе, путем посадки/вырубки кустарников и (или) деревьев на территории объекта культурного наследия.

2.8. Проведение работ, приводящих к ухудшению состояния территории объекта культурного наследия.

2.9. Создание разрушающих вибрационных нагрузок динамическим воздействием на грунты в зоне их взаимодействия с территорией объекта культурного наследия.
