



МИНИСТЕРСТВО КУЛЬТУРЫ МУРМАНСКОЙ ОБЛАСТИ

РАСПОРЯЖЕНИЕ

25 сентября 2020 года

№ 51

г. Мурманск

**Об утверждении границ территории и режима использования территории
объекта культурного наследия регионального значения
«Обелиск на братской могиле погибших катерников (похоронен Герой
Советского Союза С. Ковалев)», 1955 г., местонахождение (адрес):
Мурманская область, Кольский район, п. Гранитный**

В соответствии со статьями 3.1, 5, 5.1 Федерального закона от 25.06.2002 № 73-ФЗ «Об объектах культурного наследия (памятниках истории и культуры) народов Российской Федерации», на основании проекта границ территории объекта культурного наследия регионального значения «Обелиск на братской могиле погибших катерников (похоронен Герой Советского Союза С. Ковалев)», 1955 г., местонахождение (адрес): Мурманская область, Кольский район, п. Гранитный (разработан обществом с ограниченной ответственностью «Мурманское землеустроительное предприятие», 2020 г.), в целях обеспечения сохранности объекта культурного наследия, расположенного на территории Мурманской области:

1. Утвердить:

1.1. Границы территории объекта культурного наследия регионального значения «Обелиск на братской могиле погибших катерников (похоронен Герой Советского Союза С. Ковалев)», 1955 г., местонахождение (адрес): Мурманская область, Кольский район, п. Гранитный (далее – объект культурного наследия), согласно приложению № 1 к настоящему распоряжению.

1.2. Режим использования территории объекта культурного наследия согласно приложению № 2 к настоящему распоряжению.

2. Отделу культурного наследия и архивного дела (Штефаненко В.В.):

2.1. Направить в заинтересованный орган местного самоуправления уведомление об утверждении границ территории и режима использования территории объекта культурного наследия.

2.2. Разместить информацию об утвержденных границах и режиме использования территории объекта культурного наследия в федеральной государственной системе территориального планирования.

2.3. Направить информацию об утвержденных границах в филиал федерального государственного бюджетного учреждения «Федеральная

кадастровая палата Федеральной службы государственной регистрации, кадастра и картографии» по Мурманской области.

2.4. Внести сведения, указанные в настоящем распоряжении, в единый государственный реестр объектов культурного наследия (памятников истории и культуры) народов Российской Федерации.

3. Контроль за выполнением настоящего распоряжения оставляю за собой.

**И.о. министра культуры
Мурманской области**



Н.Ю. Иванова

Приложение № 1
к распоряжению Министерства
культуры Мурманской области
от 25.09.2020 № 51

**Границы территории объекта культурного наследия регионального
значения «Обелиск на братской могиле погибших катерников
(похоронен Герой Советского Союза С. Ковалев)», 1955 г.,
местонахождение (адрес): Мурманская область,
Кольский район, п. Гранитный**

1. Местоположение объекта культурного наследия регионального значения «Обелиск на братской могиле погибших катерников (похоронен Герой Советского Союза С. Ковалев)», 1955 г., местонахождение (адрес): Мурманская область, Кольский район, п. Гранитный (далее – объект культурного наследия): расположен на части земельного участка с кадастровым номером 51:07:0030103:1.

2. Описание границ территории объекта культурного наследия:

Прохождение границ		Описание прохождения границы
от точки	до точки	
1	2	проходит на восток по контуру бетонного ограждения лестницы (протяженность границы – 17,68 м)
2	3	проходит на север по контуру основания бетонной площадки под постаментом (протяженность границы – 1,82 м)
3	4	поворачивает на восток и проходит по контуру основания бетонной площадки под постаментом (протяженность границы – 8,10 м)
4	5	проходит в южном направлении по контуру основания бетонной площадки под постаментом (протяженность границы – 7,71 м)
5	6	поворачивает на запад и проходит по контуру основания бетонной площадки под постаментом (протяженность границы – 8,03 м)

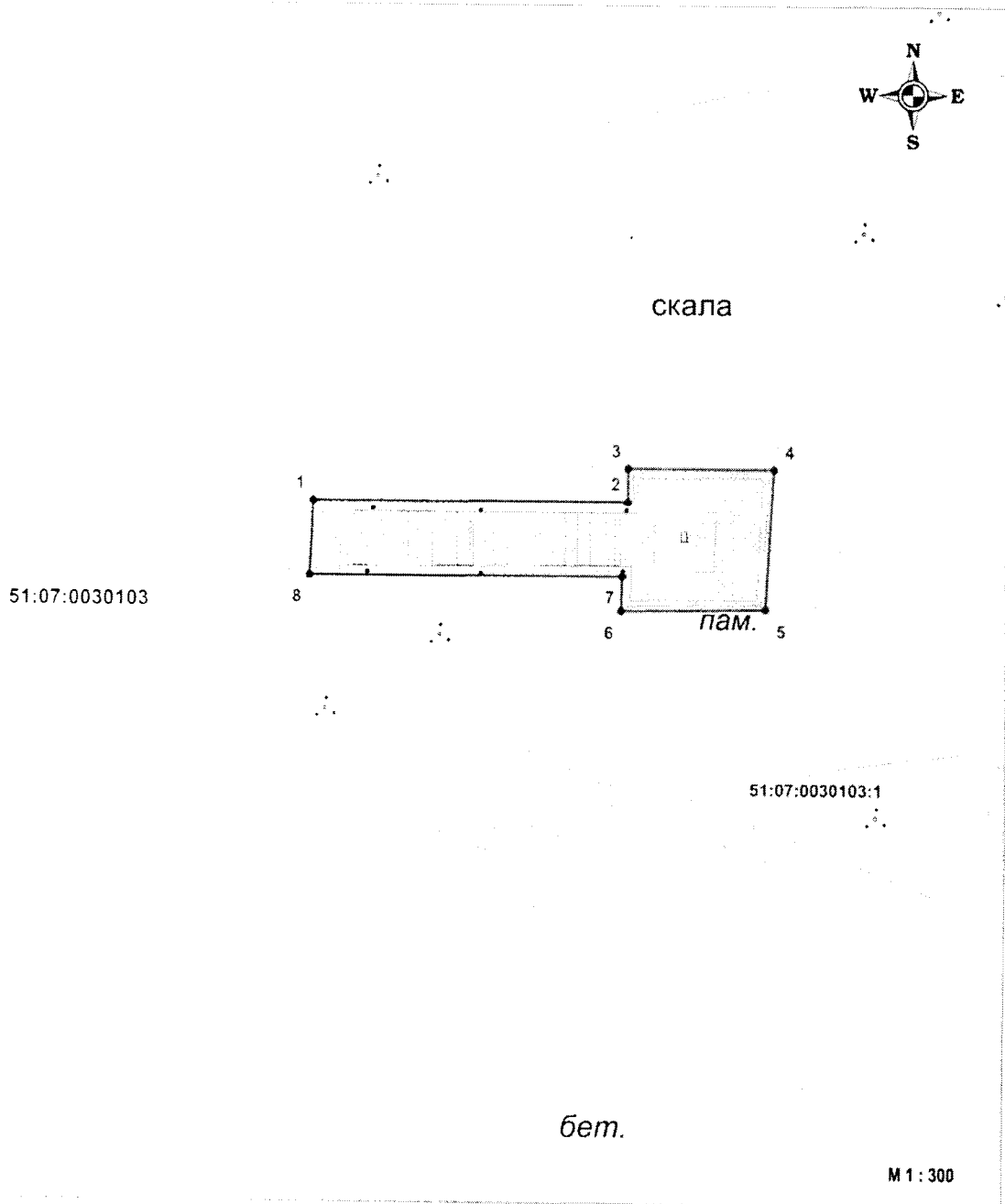
6	7	проходит в северном направлении по контуру основания бетонной площадки под постаментом (протяженность границы – 1,94 м)
7	8	проходит на запад по контуру бетонного ограждения лестницы (протяженность границы – 17,56 м)
8	1	поворачивает на север, проходит по контуру нижней ступени лестницы (протяженность границы – 4,09 м)

3. Перечень координат поворотных (характерных) точек границ территории объекта культурного наследия в системе координат МСК-51.





Обозначение (номер) характерной точки	Координаты характерных точек в МСК-51		Метод определения координат	Особые отметки (точность определения)
	X	Y		
1	677004.15	1471422.75	Картометрический	0.10
2	677004.19	1471440.43		0.10
3	677006.01	1471440.46		0.10
4	677006.00	1471448.56		0.10
5	676998.30	1471448.14		0.10
6	676998.17	1471440.11		0.10
7	677000.11	1471440.14		0.10
8	677000.06	1471422.58		0.10
1	677004.15	1471422.75		0.10

4. Карта-схема границ территории объекта культурного наследия.

СХЕМА
границ территории объекта культурного наследия регионального значения
«Обелиск на братской могиле погибших катерников
(похоронен Герой Советского Союза С. Ковалев)», 1955 г.
Местонахождение (адрес): Мурманская область, Кольский район, п. Гранитный



УСЛОВНЫЕ ОБОЗНАЧЕНИЯ:

	- Граница кадастрового квартала по данным ГКН	51:07:0030103	- Номер кадастрового квартала по данным ГКН
	- Границы земельных участков по данным ГКН	51:07:0030103:1	- Кадастровый номер земельного участка по данным ГКН
	- Граница территории объекта культурного наследия	3 ●	- Характерная точка границы территории ОКН
	- Территория объекта культурного наследия		

**Режим использования территории объекта культурного наследия
регионального значения «Обелиск на братской могиле погибших
катерников (похоронен Герой Советского Союза С. Ковалев)»,
1955 г., местонахождение (адрес): Мурманская область,
Кольский район, п. Гранитный**

1. В границах территории объекта культурного наследия регионального значения «Обелиск на братской могиле погибших катерников (похоронен Герой Советского Союза С. Ковалев)», 1955 г., местонахождение (адрес): Мурманская область, Кольский район, п. Гранитный (далее – объект культурного наследия), разрешается:

1.1. Проведение работ по сохранению объекта культурного наследия, направленных на обеспечение его физической сохранности, в том числе, консервация, ремонт, реставрация, приспособление для современного использования на основании проектов проведения таких работ, согласованных с исполнительным органом государственной власти Мурманской области, уполномоченным в области сохранения, использования, популяризации и государственной охраны объектов культурного наследия.

1.2. Размещение конструкций, связанных с функциональным назначением объекта культурного наследия.

1.3. Ведение хозяйственной деятельности, не противоречащей требованиям обеспечения сохранности объекта культурного наследия и позволяющей обеспечить его функционирование в современных условиях.

1.4. Регенерация территории объекта культурного наследия, ее благоустройство по отдельным разработанным и согласованным в установленном порядке проектам, направленные на сохранение, использование и популяризацию объекта культурного наследия.

1.5. Проведение мероприятий по обеспечению охранной и пожарной безопасности, доступа для маломобильных групп населения.

1.6. Сохранение историко-градостроительной или природной среды объекта культурного наследия.

2. Запрещается:

2.1. Строительство объектов капитального строительства, в том числе, построек и объектов (автостоянок, временных построек, киосков, навесов и т.п.), не обеспечивающих сохранность и (или) визуальное восприятие объекта культурного наследия в его историко-градостроительной и природной среде, за исключением применения специальных мер, направленных на сохранение и восстановление (регенерацию) историко-градостроительной и природной среды объекта культурного наследия.

2.2. Увеличение объемно-пространственных характеристик объектов капитального строительства, существующих на территории объекта культурного наследия.

2.3. Прокладка сетей инженерно-технического обеспечения по проектам, не согласованным в установленном порядке с исполнительным органом государственной власти, уполномоченным в области сохранения, использования, популяризации и государственной охраны объектов культурного наследия.

2.4. Засорение территории бытовыми отходами любого вида и форм.

2.5. Проектирование и проведение земляных, строительных, мелiorативных и иных работ, за исключением: работ по сохранению объекта культурного наследия и его территории; хозяйственной деятельности, не нарушающей целостности объекта культурного наследия и не создающей угрозы его повреждения, разрушения или уничтожения; работ, проводимых в целях устранения возникших аварийных ситуаций на территории объекта культурного наследия.

2.6. Размещение наружных рекламных конструкций.

2.7. Ухудшение видовых/визуальных раскрытий объекта культурного наследия, в том числе, путем посадки/вырубки кустарников и (или) деревьев на территории объекта культурного наследия.

2.8. Проведение работ, приводящих к ухудшению состояния территории объекта культурного наследия.

2.9. Создание разрушающих вибрационных нагрузок динамическим воздействием на грунты в зоне их взаимодействия с территорией объекта культурного наследия.
