



**Управление  
государственной охраны объектов культурного наследия  
Нижегородской области**

Включен в Реестр  
нормативных актов органов  
исполнительной власти  
Нижегородской области

14 ФВР 2020

14812-518-033

**П Р И К А З**

29.01.2020

№ 33

г. Нижний Новгород

**Об утверждении описания местоположения  
границ защитных зон объектов культурного  
наследия, расположенных на территории  
Сеченовского района**

**Нижегородской области, режима  
использования земель в границах защитных  
зон объектов культурного наследия**

В целях обеспечения сохранности объектов культурного наследия регионального значения "Церковь Иконы Богоматери Троеручицы" в с. Богатиловка, "Дом, где родился и жил писатель Кави Наджми" (ул. Почтовая, 5) в с. Красный Остров и "Вознесенская церковь" в с. Ратово, расположенных на территории Сеченовского района Нижегородской области, руководствуясь статьями 202, 341 Федерального закона от 25 июня 2002 г. № 73-ФЗ "Об объектах культурного наследия (памятниках истории и культуры) народов Российской Федерации", п р и к а з ы в а ю:

1. Утвердить текстовое и графическое описания местоположения границ защитных зон объектов культурного наследия с перечнем координат характерных точек этих границ, режим использования земель в границах защитных зон объектов культурного наследия, расположенных на территории Сеченовского района Нижегородской области:

- 1) "Церковь Иконы Богоматери Троеручицы" (с. Богатиловка);
  - 2) "Дом, где родился и жил писатель Кави Наджми" (с. Красный Остров, ул. Почтовая, 5);
  - 3) "Вознесенская церковь" (с. Ратово)
- согласно приложениям 1, 2 к настоящему приказу.

2. Поручить начальнику отдела государственной охраны и учета объектов культурного наследия Н.Н.Тамбовцевой организовать работу по направлению в установленном порядке копии настоящего приказа в федеральный орган исполнительной власти, уполномоченный Правительством Российской Федерации на осуществление государственного кадастрового учета, государственной регистрации прав, ведение Единого государственного реестра недвижимости и предоставление сведений, содержащихся в Едином государственном реестре недвижимости, а также в администрацию Сеченовского района для размещения в информационной системе обеспечения градостроительной деятельности.

3. Приказ вступает в силу со дня регистрации в Реестре нормативных актов органов исполнительной власти Нижегородской области.

4. Контроль за исполнением настоящего приказа оставляю за собой.

Руководитель



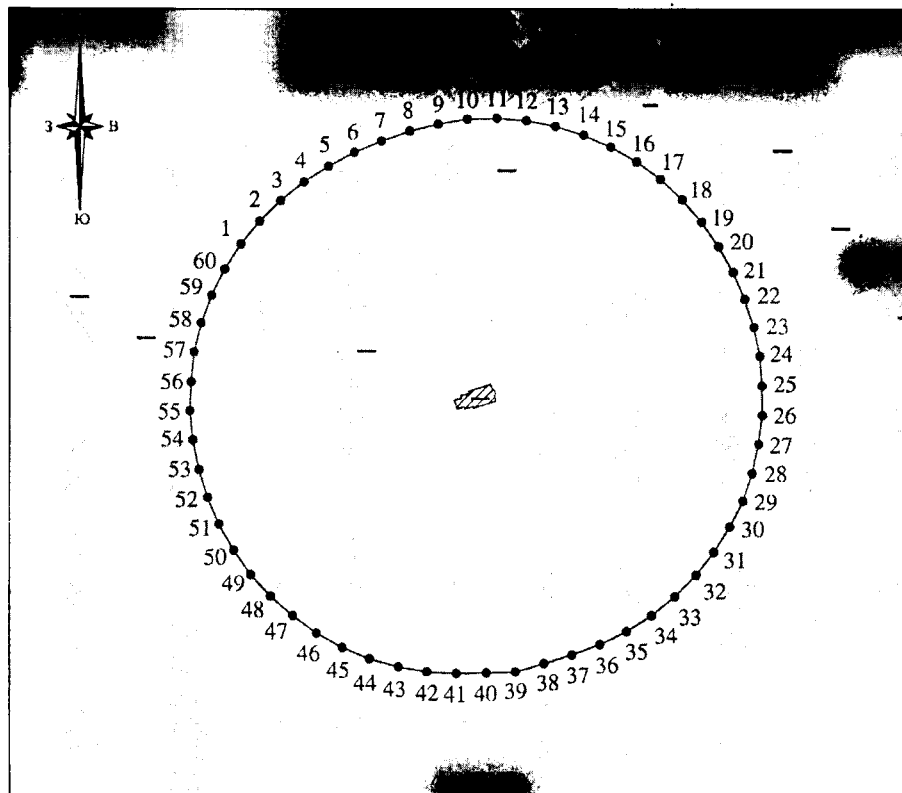
Г.В.Меламед

**ПРИЛОЖЕНИЕ 1**  
к приказу управления государственной  
охраны объектов культурного наследия  
Нижегородской области  
от 29.01.2022 № 33

1. Текстовое описание местоположения границ защитной зоны  
объекта культурного наследия регионального значения  
"Церковь Иконы Богородицы Троеручицы" (с. Богатиловка)

Граница защитной зоны установлена на расстоянии 200 м от линий внешних стен памятника.

Графическое описание местоположения границ защитной зоны  
объекта культурного наследия регионального значения  
"Церковь Иконы Богородицы Троеручицы" (с. Богатиловка)



**УСЛОВНЫЕ ОБОЗНАЧЕНИЯ:**



- объект культурного наследия регионального значения "Церковь Иконы Богородицы Троеручицы"
- граница защитной зоны
- характерная точка границы защитной зоны

Перечень координат характерных точек границы защитной зоны  
 объекта культурного наследия регионального значения  
 "Церковь Иконы Богоматери Троиручицы" (с. Богатиловка)

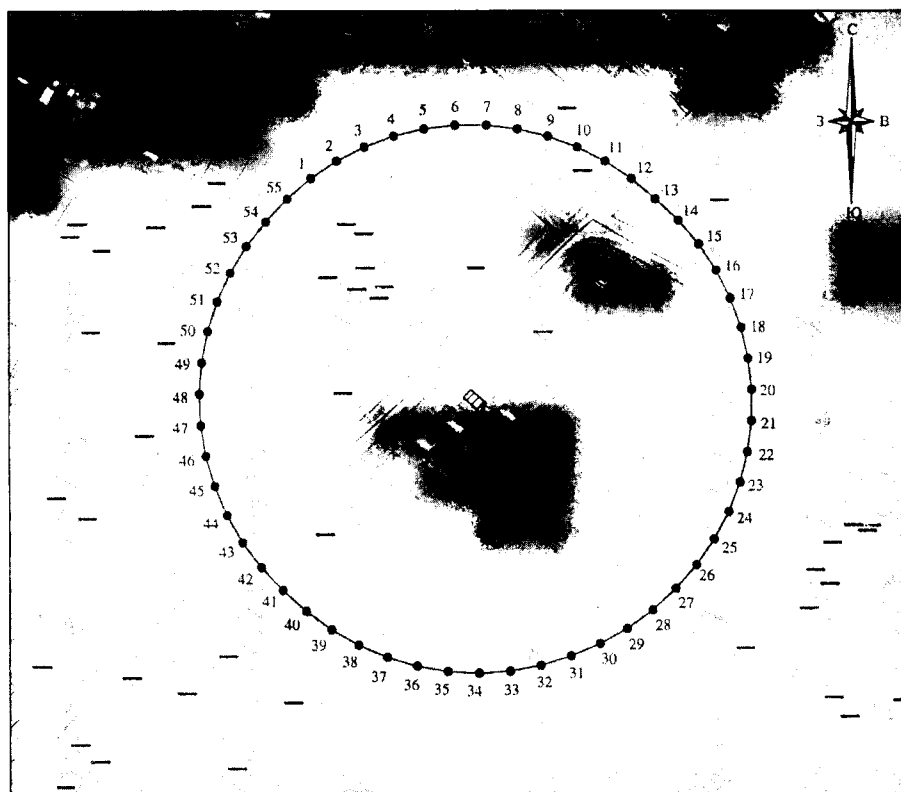
Обозначение характерной (поворотной) точки	Координаты характерных точек в системе координат (МСК-52)	
	X	Y
1	399122,76	2337874,34
2	399139,84	2337888,34
3	399155,51	2337904,30
4	399169,51	2337921,95
5	399181,27	2337940,43
6	399191,91	2337960,02
7	399200,31	2337980,48
8	399207,59	2338001,49
9	399213,20	2338023,35
10	399216,84	2338045,49
11	399217,28	2338067,73
12	399215,75	2338090,04
13	399211,53	2338111,83
14	399204,86	2338132,75
15	399195,72	2338153,49
16	399184,82	2338173,00
17	399171,70	2338190,84
18	399156,39	2338206,86
19	399139,50	2338221,64
20	399121,03	2338234,13
21	399102,03	2338245,22
22	399081,49	2338253,72
23	399059,91	2338260,84
24	399038,42	2338265,24
25	399015,88	2338267,00
26	398993,51	2338267,18
27	398971,57	2338264,19
28	398949,58	2338259,68
29	398928,60	2338252,75
30	398908,84	2338242,87
31	398889,92	2338231,01
32	398872,42	2338217,73
33	398856,42	2338201,76
34	398842,27	2338184,42
35	398830,24	2338165,66
36	398820,51	2338145,84
37	398813,08	2338124,78
38	398806,26	2338103,58
39	398800,02	2338082,34
40	398799,46	2338059,96
41	398798,89	2338037,29
42	398800,02	2338014,91
43	398803,99	2337993,67
44	398809,94	2337972,13
45	398818,77	2337951,18
46	398829,54	2337931,61
47	398842,58	2337913,74

48	398857,05	2337897,01
49	398873,21	2337881,98
50	398891,92	2337869,21
51	398910,92	2337858,15
52	398931,70	2337849,59
53	398952,72	2337843,05
54	398975,15	2337838,51
55	398997,02	2337836,24
56	399019,18	2337837,09
57	399041,33	2337839,36
58	399062,63	2337844,76
59	399084,00	2337852,58
60	399103,90	2337862,24
1	399122,76	2337874,34

2. Текстовое описание местоположения границ защитной зоны  
 объекта культурного наследия регионального значения  
 "Дом, где родился и жил писатель Кави Наджми" (с. Красный Остров, ул. Почтовая, 5)

Граница защитной зоны установлена на расстоянии 200 м от линий внешних стен памятника.

Графическое описание местоположения границ защитной зоны  
 объекта культурного наследия регионального значения  
 "Дом, где родился и жил писатель Кави Наджми" (с. Красный Остров, ул. Почтовая, 5)



## УСЛОВНЫЕ ОБОЗНАЧЕНИЯ:



- объект культурного наследия регионального значения "Дом, где родился и жил писатель Кави Наджми"



- граница защитной зоны



- характерная точка границы защитной зоны

Перечень координат характерных точек границы защитной зоны  
объекта культурного наследия регионального значения  
"Дом, где родился и жил писатель Кави Наджми" (с. Красный Остров, ул. Почтовая, 5).


Обозначение характерной (поворотной) точки	Координаты характерных точек в системе координат (МСК-52)	
	X	Y
1	420597,76	2344930,24
2	420610,92	2344949,91
3	420621,67	2344970,98
4	420629,86	2344993,19
5	420635,36	2345016,20
6	420638,11	2345039,70
7	420638,07	2345063,36
8	420635,23	2345086,85
9	420629,63	2345109,84
10	420621,36	2345132,01
11	420610,53	2345153,05
12	420597,29	2345172,66
13	420581,98	2345190,72
14	420565,74	2345207,92
15	420547,64	2345223,17
16	420527,87	2345236,17
17	420506,70	2345246,74
18	420484,43	2345254,74
19	420461,37	2345260,05
20	420437,85	2345262,60
21	420414,18	2345262,36
22	420390,72	2345259,32
23	420367,77	2345253,53
24	420345,68	2345245,08
25	420324,73	2345234,07
26	420305,23	2345220,67
27	420287,34	2345205,17
28	420271,22	2345187,85
29	420257,25	2345168,75
30	420245,64	2345148,14
31	420236,40	2345126,35
32	420229,40	2345103,74
33	420225,12	2345080,47
34	420223,62	2345056,86
35	420224,92	2345033,23
36	420229,00	2345009,92

37	420235,80	2344987,26
38	420245,23	2344965,56
39	420257,16	2344945,12
40	420271,42	2344926,24
41	420287,04	2344908,45
42	420304,27	2344892,24
43	420323,31	2344878,18
44	420343,87	2344866,47
45	420365,67	2344857,27
46	420388,40	2344850,70
47	420411,75	2344846,87
48	420435,39	2344845,82
49	420458,99	2344847,57
50	420482,21	2344852,10
51	420504,74	2344859,34
52	420526,26	2344869,18
53	420546,46	2344881,50
54	420565,06	2344896,12
55	420582,37	2344912,27
1	420597,76	2344930,24

3. Текстовое описание местоположения границ защитной зоны  
объекта культурного наследия регионального значения  
"Вознесенская церковь" (с. Ратово)

Граница защитной зоны установлена на расстоянии 200 м от линий внешних стен памятника.

Графическое описание местоположения границ защитной зоны  
объекта культурного наследия регионального значения  
"Вознесенская церковь" (с. Ратово)



## УСЛОВНЫЕ ОБОЗНАЧЕНИЯ:



- объект культурного наследия регионального значения "Вознесенская церковь"



- граница защитной зоны



- характерная точка границы защитной зоны

Перечень координат характерных точек границы защитной зоны  
объекта культурного наследия регионального значения  
"Вознесенская церковь" (с. Ратово)

Обозначение характерной (поворотной) точки	Координаты характерных точек в системе координат (МСК-52)	
	X	Y
1	420258,56	2353234,55
2	420272,90	2353254,82
3	420285,88	2353275,97
4	420296,15	2353298,56
5	420303,92	2353322,14
6	420310,29	2353346,08
7	420313,36	2353370,71
8	420313,73	2353395,53
9	420311,03	2353420,20
10	420305,29	2353444,34
11	420296,80	2353467,66
12	420285,56	2353489,79
13	420271,67	2353510,35
14	420255,60	2353529,27
15	420237,33	2353546,06
16	420217,12	2353560,46
17	420195,28	2353572,25
18	420172,15	2353581,24
19	420148,11	2353587,41
20	420123,53	2353590,81
21	420098,71	2353591,14
22	420074,03	2353588,56
23	420049,83	2353583,06
24	420026,50	2353574,61
25	420004,39	2353563,33
26	419983,39	2353550,10
27	419964,79	2353533,65
28	419946,83	2353516,51
29	419931,08	2353497,33
30	419917,69	2353476,43
31	419905,41	2353454,86
32	419895,70	2353432,02
33	419888,89	2353408,16
34	419884,52	2353383,72
35	419882,60	2353358,98
36	419883,77	2353334,19
37	419887,99	2353309,73
38	419895,21	2353285,99



39	419905,32	2353263,32
40	419918,15	2353242,08
41	419933,52	2353222,60
42	419951,18	2353205,16
43	419970,86	2353190,05
44	419991,84	2353176,76
45	420014,08	2353165,76
46	420037,52	2353157,60
47	420061,79	2353152,41
48	420086,51	2353150,26
49	420111,31	2353151,19
50	420135,80	2353155,18
51	420159,61	2353162,18
52	420182,37	2353172,07
53	420203,73	2353184,70
54	420223,94	2353199,12
55	420242,35	2353215,76
1	420258,56	2353234,55

---

ПРИЛОЖЕНИЕ 2  
к приказу управления государственной  
охраны объектов культурного наследия  
Нижегородской области  
от 29.01.20 № 33

**Режим использования земель**  
в границах защитных зон объектов культурного наследия

Настоящим Режимом запрещается строительство объектов капитального строительства и реконструкция объектов капитального строительства, связанная с изменением их параметров (высоты, количества этажей, площади), за исключением строительства и реконструкции линейных объектов.

---