



**Управление
государственной охраны объектов культурного наследия
Нижегородской области**

Включен в Реестр
нормативных актов органов
исполнительной власти
Нижегородской области
12 МАР 2021
№ в реестре

14906-518-025

П Р И К А З

26.02.2020

№ 85

г. Нижний Новгород

**Об утверждении описания местоположения
границ защитных зон объектов культурного
наследия регионального значения,
расположенных на территории г.Нижнего
Новгорода и г.Городца, режима
использования земель в границах защитных
зон объектов культурного наследия**

В целях обеспечения сохранности объектов культурного наследия регионального значения, расположенных на территории г.Нижнего Новгорода и г.Городца, руководствуясь статьями 20², 34¹ Федерального закона от 25 июня 2002 г. № 73-ФЗ "Об объектах культурного наследия (памятниках истории и культуры) народов Российской Федерации", п р и к а з ы в а ю:

1. Утвердить текстовое и графическое описания местоположения границ защитных зон объектов культурного наследия с перечнем координат характерных точек этих границ, режим использования земель в границах защитных зон объектов культурного наследия регионального значения:

1) "Здание школы, где учились будущие Герои Советского Союза А.И.Поющев, С.М.Крайнов, Ю.И.Онусайтис" (г. Нижний Новгород, пр. Молодежный, 30А);

2) "Здание театра оперы и балета" (г. Нижний Новгород, ул. Белинского, 59/2);

3) "Дом Тряпкина" (г. Городец, ул. Куйбышева, 4)
согласно приложениям 1, 2 к настоящему приказу.

2. Поручить начальнику отдела государственной охраны и учета объектов культурного наследия Н.Н.Тамбовцевой организовать работу по направлению в установленном порядке копии настоящего приказа в федеральный орган

исполнительной власти, уполномоченный Правительством Российской Федерации на осуществление государственного кадастрового учета, государственной регистрации прав, ведение Единого государственного реестра недвижимости и предоставление сведений, содержащихся в Едином государственном реестре недвижимости, а также в администрацию города Нижнего Новгорода и Городецкого района для размещения в информационной системе обеспечения градостроительной деятельности.

3. Приказ вступает в силу со дня регистрации в Реестре нормативных актов органов исполнительной власти Нижегородской области.

4. Контроль за исполнением настоящего приказа оставляю за собой.

Руководитель



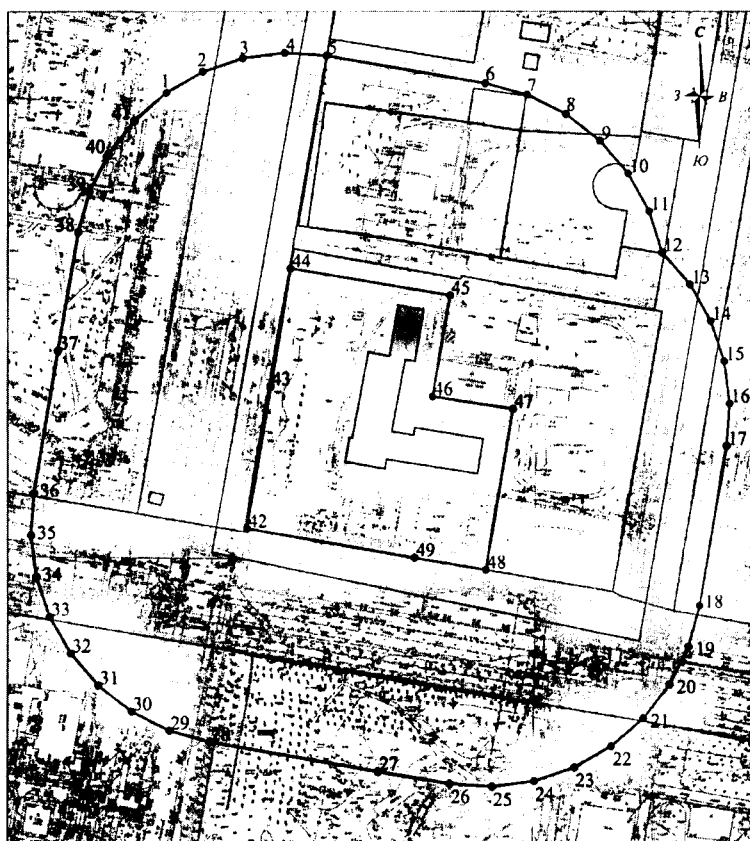
Г.В.Меламед

ПРИЛОЖЕНИЕ 1
к приказу управления государственной
охраны объектов культурного наследия
Нижегородской области
от 26.02.2020 № 85

1. Текстовое описание местоположения границ защитной зоны
объекта культурного наследия регионального значения
"Здание школы, где учились будущие Герои Советского Союза А.И.Поющев,
С.М.Крайнов, Ю.И.Онусайтис"
(г. Нижний Новгород, пр. Молодежный, 30А)

Граница защитной зоны установлена на расстоянии 100 м от внешней границы территории памятника, утвержденной приказом управления государственной охраны объектов культурного наследия Нижегородской области от 03 апреля 2019 г. № 87 «О включении выявленного объекта культурного наследия «Школа, где учились будущие Герои Советского Союза А.И.Поющев, С.М.Крайнов, Ю.И.Онусайтис» в единый государственный реестр объектов культурного наследия (памятников истории и культуры) народов Российской Федерации в качестве объекта культурного наследия регионального значения, утверждении границы и режима использования его территории».

Графическое описание местоположения границ защитной зоны
объекта культурного наследия регионального значения
"Здание школы, где учились будущие Герои Советского Союза А.И.Поющев,
С.М.Крайнов, Ю.И.Онусайтис"
(г. Нижний Новгород, пр. Молодежный, 30А)



УСЛОВНЫЕ ОБОЗНАЧЕНИЯ:



- объект культурного наследия регионального значения "Здание школы, где учились будущие Герои Советского Союза А.И.Поющев, С.М.Крайнов, Ю.И.Онусайтис"



- граница защитной зоны



- характерная точка границы защитной зоны

Перечень координат характерных точек границы защитной зоны
объекта культурного наследия регионального значения
"Здание школы, где учились будущие Герои Советского Союза А.И.Поющев,
С.М.Крайнов, Ю.И.Онусайтис"
(г. Нижний Новгород, пр. Молодежный, 30А)

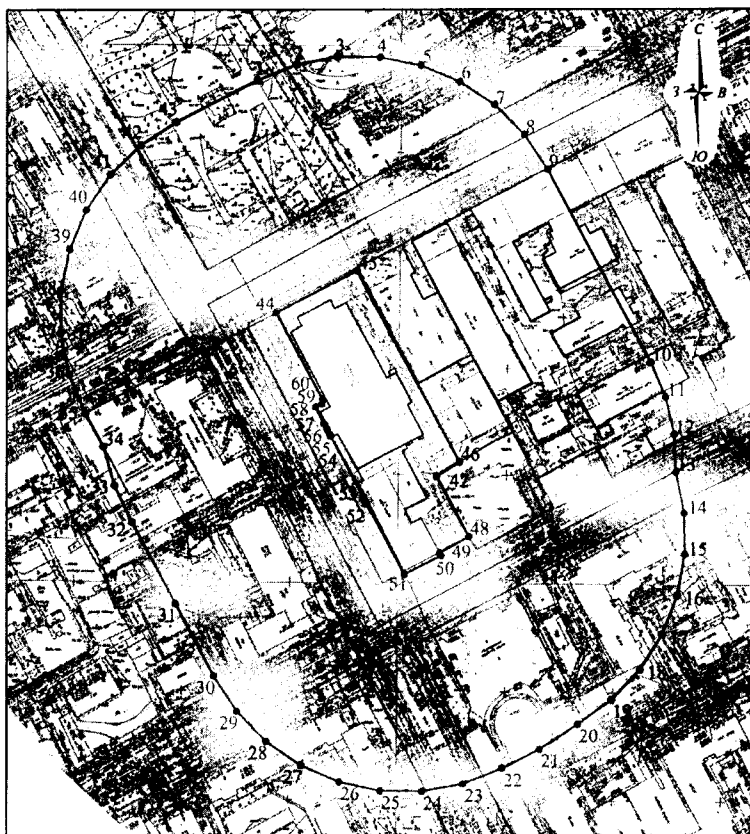
Обозначение характерной (поворотной) точки	Координаты характерных точек в МСК-52	
	X	Y
1	521396,28	2206656,21
2	521405,99	2206673,20
3	521412,21	2206691,76
4	521414,69	2206711,17
5	521413,35	2206730,70
6	521400,63	2206804,34
7	521395,41	2206823,68
8	521386,43	2206841,59
9	521374,06	2206857,35
10	521358,80	2206870,33
11	521341,26	2206880,01
12	521322,14	2206885,99
13	521307,35	2206898,82
14	521290,35	2206908,52
15	521271,78	2206914,72
16	521252,36	2206917,18
17	521232,84	2206915,81
18	521158,70	2206903,24
19	521139,78	2206898,09
20	521122,24	2206889,34
21	521106,74	2206877,34
22	521093,88	2206862,55
23	521084,15	2206845,53
24	521077,93	2206826,94
25	521075,45	2206807,49
26	521076,82	2206787,94
27	521082,44	2206754,76
28	521096,15	2206676,52
29	521101,38	2206657,72

30	521110,15	2206640,30
31	521122,15	2206624,91
32	521136,90	2206612,14
33	521153,86	2206602,48
34	521172,36	2206596,30
35	521191,72	2206593,82
36	521211,18	2206595,16
37	521276,88	2206606,17
38	521331,60	2206615,53
39	521350,47	2206620,70
40	521367,98	2206629,45
41	521383,45	2206641,44
1	521396,28	2206656,21
42	521194,65	2206693,78
43	521260,18	2206704,76
44	521314,74	2206714,10
45	521302,28	2206788,10
46	521255,57	2206780,04
47	521249,86	2206817,27
48	521175,41	2206804,65
49	521180,99	2206771,75
42	521194,65	2206693,78

**2. Текстовое описание местоположения границ защитной зоны
объекта культурного наследия регионального значения
"Здание театра оперы и балета"
(г. Нижний Новгород, ул. Белинского, 59/2)**

Граница защитной зоны установлена на расстоянии 100 м от внешней границы территории памятника, утвержденной приказом управления государственной охраны объектов культурного наследия Нижегородской области от 22 мая 2019 г. № 137 «О включении выявленного объекта культурного наследия «Театр оперы и балета имени А.С.Пушкина» в единый государственный реестр объектов культурного наследия (памятников истории и культуры) народов Российской Федерации в качестве объекта культурного наследия регионального значения, утверждении границы и режима использования его территории».

**Графическое описание местоположения границ защитной зоны
объекта культурного наследия регионального значения
"Здание театра оперы и балета"
(г. Нижний Новгород, ул. Белинского, 59/2)**



УСЛОВНЫЕ ОБОЗНАЧЕНИЯ:



- объект культурного наследия регионального значения "Здание театра оперы и балета"

- граница защитной зоны

- характерная точка границы защитной зоны

Перечень координат характерных точек границы защитной зоны
объекта культурного наследия регионального значения
"Здание театра оперы и балета"
(г. Нижний Новгород, ул. Белинского, 59/2)

Обозначение характерной (поворотной) точки	Координаты характерных точек в МСК-52	
	X	Y
1	529327,13	2217080,32
2	529334,41	2217098,41
3	529338,03	2217117,57
4	529337,87	2217137,08
5	529333,93	2217156,17
6	529326,35	2217174,14
7	529315,43	2217190,30
8	529301,59	2217204,03
9	529285,34	2217214,82
10	529195,75	2217262,40

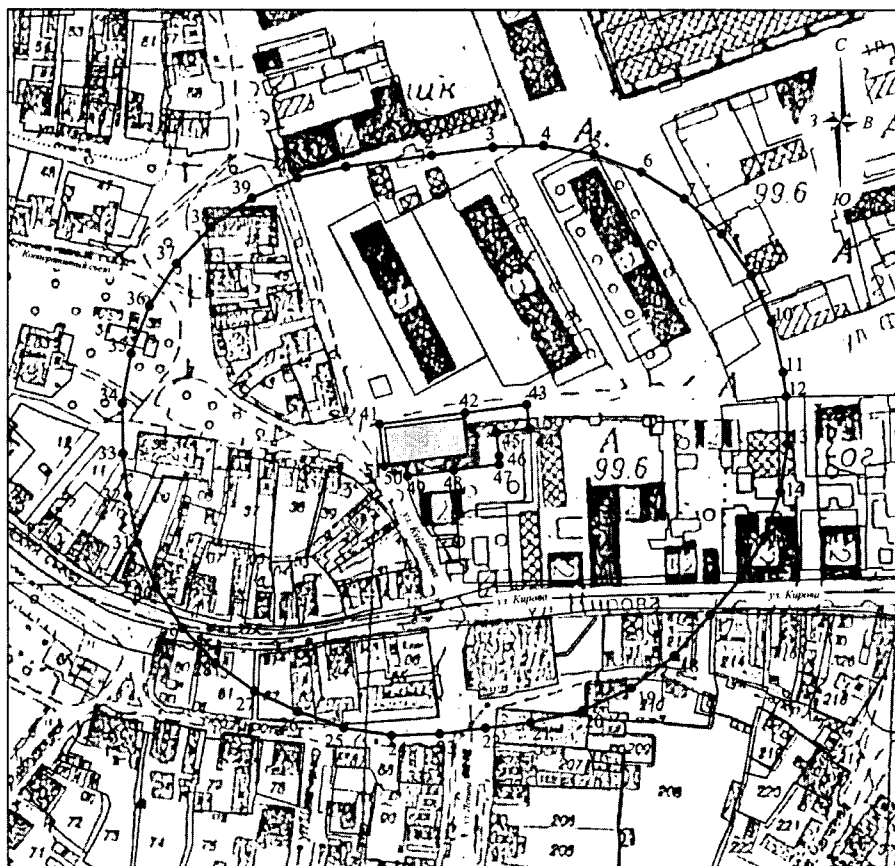
11	529179,36	2217269,31
12	529161,99	2217273,21
13	529144,21	2217273,97
14	529125,41	2217277,89
15	529106,20	2217278,13
16	529087,31	2217274,70
17	529069,41	2217267,72
18	529053,18	2217257,45
19	529039,22	2217244,27
20	529028,03	2217228,66
21	529016,59	2217211,05
22	529007,83	2217193,85
23	529000,74	2217175,78
24	528997,28	2217156,67
25	528997,57	2217137,26
26	529001,61	2217118,26
27	529009,25	2217100,41
28	529020,19	2217084,37
29	529034,02	2217070,74
30	529050,23	2217060,05
31	529083,66	2217042,39
32	529121,10	2217022,32
33	529138,07	2217014,26
34	529156,14	2217009,06
35	529171,90	2217000,67
36	529190,13	2216993,17
37	529209,48	2216989,39
38	529229,25	2216989,39
39	529248,51	2216993,44
40	529266,68	2217001,11
41	529282,98	2217012,20
42	529296,79	2217026,27
43	529307,58	2217042,77
1	529327,13	2217080,32
44	529218,88	2217088,95
45	529238,43	2217126,50
46	529148,85	2217174,08
47	529142,33	2217163,45
48	529114,53	2217178,48
49	529107,02	2217164,94
50	529105,70	2217165,67
51	529096,94	2217148,47
52	529130,37	2217130,81
53	529132,58	2217129,64
54	529161,20	2217114,28

55	529162,08	2217113,80
56	529164,41	2217112,56
57	529166,88	2217111,24
58	529174,83	2217107,30
59	529176,22	2217110,20
60	529178,37	2217110,51
44	529218,88	2217088,95

3. Текстовое описание местоположения границ защитной зоны
объекта культурного наследия регионального значения
"Дом Тряпкина" (г. Городец, ул. Куйбышева, 4)

Граница защитной зоны установлена на расстоянии 100 м от внешней границы территории памятника, утвержденной приказом управления государственной охраны объектов культурного наследия Нижегородской области от 17 апреля 2019 г. № 115 «О включении выявленного объекта культурного наследия «Дом Тряпкина» в единый государственный реестр объектов культурного наследия (памятников истории и культуры) народов Российской Федерации в качестве объекта культурного наследия регионального значения, утверждении границы и режима использования его территории».

Графическое описание местоположения границ защитной зоны
объекта культурного наследия регионального значения
"Дом Тряпкина" (г. Городец, ул. Куйбышева, 4)



УСЛОВНЫЕ ОБОЗНАЧЕНИЯ:



- объект культурного наследия регионального значения "Дом Тряпкина"



- граница защитной зоны



- характерная точка границы защитной зоны

Перечень координат характерных точек границы защитной зоны
объекта культурного наследия регионального значения
"Дом Тряпкина" (г. Городец, ул. Куйбышева, 4)

Обозначение характерной (поворотной) точки	Координаты характерных точек в МСК-52	
	X	Y
1	566382,50	2183710,65
2	566386,89	2183744,03
3	566390,02	2183767,87
4	566390,66	2183787,54
5	566387,43	2183806,95
6	566380,47	2183825,35
7	566370,03	2183842,03
8	566356,53	2183856,35
9	566340,49	2183867,75
10	566322,53	2183875,78
11	566303,34	2183880,14
12	566294,02	2183881,31
13	566275,57	2183881,91
14	566257,34	2183879,11
15	566239,92	2183873,01
16	566223,93	2183863,81
17	566209,89	2183851,83
18	566194,31	2183838,09
19	566181,91	2183821,43
20	566173,21	2183802,57
21	566168,60	2183782,32
22	566166,49	2183764,83
23	566164,26	2183747,12
24	566163,67	2183728,29
25	566166,62	2183709,69
26	566173,01	2183691,97
27	566180,85	2183675,12
28	566191,66	2183660,01
29	566205,08	2183647,16
30	566220,65	2183637,02
31	566237,82	2183629,93
32	566256,01	2183626,14
33	566272,14	2183624,32

34	566291,51	2183624,02
35	566310,58	2183627,47
36	566328,62	2183634,52
37	566344,96	2183644,93
38	566359,00	2183658,29
39	566370,19	2183674,10
40	566378,12	2183691,78
1	566382,50	2183710,65
41	566283,35	2183723,69
42	566287,74	2183757,07
43	566290,88	2183780,92
44	566281,56	2183782,09
45	566280,20	2183769,17
46	566271,15	2183770,25
47	566267,88	2183770,36
48	566265,74	2183752,59
49	566263,47	2183734,60
50	566268,25	2183734,02
51	566267,22	2183725,51
41	566283,35	2183723,69

ПРИЛОЖЕНИЕ 2
к приказу управления государственной
охраны объектов культурного наследия
Нижегородской области
от 26.02.2020 № 85

**Режим использования земель
в границах защитных зон объектов культурного наследия**

Настоящим Режимом запрещается строительство объектов капитального строительства и реконструкция объектов капитального строительства, связанная с изменением их параметров (высоты, количества этажей, площади), за исключением строительства и реконструкции линейных объектов.
