




**Министерство
экологии и природных ресурсов
Нижегородской области**



П Р И К А З

30.03.2020

319-174/20П/од

№ _____

г. Нижний Новгород

**Об установлении
зон санитарной охраны водозабора
подземных вод ГБУ «Замятинский ДДИ»,
расположенного в д. Рылово Балахнинского
района Нижегородской области**

В соответствии с Федеральным законом от 30 марта 1999 г. № 52-ФЗ «О санитарно-эпидемиологическом благополучии населения», руководствуясь Положением о министерстве экологии и природных ресурсов Нижегородской области, утвержденным постановлением Правительства Нижегородской области от 31 декабря 2010 г. № 965, на основании санитарно - эпидемиологического заключения Территориального отдела Управления Роспотребнадзора по Нижегородской области в Балахнинском районе, городском округе город Чкаловск от 1 ноября 2019 г. № 52.03.16.000.Т.000003.11.19 о соответствии проекта зон санитарной охраны водозабора подземных вод ГБУ «Замятинский ДДИ», расположенного в д. Рылово Балахнинского района Нижегородской области, государственным санитарно-эпидемиологическим правилам и нормативам

п р и к а з ы в а ю:

1. Установить границы зон санитарной охраны водозабора подземных вод ГБУ «Замятинский ДДИ», расположенного в д. Рылово Балахнинского района Нижегородской области, согласно приложению к настоящему приказу.

2. Ограничения использования земельных участков в границах зон санитарной охраны водозабора подземных вод ГБУ «Замятинский ДДИ», расположенного в д. Рылово Балахнинского района Нижегородской области, установлены частью 1 статьи 43 и пунктом 1 части 3 статьи 44 Водного кодекса Российской Федерации, подпунктом 14 пункта 5 статьи 27 Земельного кодекса Российской Федерации.

Мероприятия и режим хозяйственного использования территорий в границах зон санитарной охраны водозабора подземных вод ГБУ «Замятинский ДДИ», расположенного в д. Рылово Балахнинского района Нижегородской

области, определены пунктом 3.2 СанПиН 2.1.4.1110-02 «Зоны санитарной охраны источников водоснабжения и водопроводов питьевого назначения».

3. Во исполнение Федерального закона от 13 июля 2015 г. № 218-ФЗ «О государственной регистрации недвижимости» представить в федеральный орган исполнительной власти, уполномоченный Правительством Российской Федерации на осуществление государственного кадастрового учета, государственной регистрации прав, ведение Единого государственного реестра недвижимости и предоставление сведений, содержащихся в Едином государственном реестре недвижимости, документы о зонах санитарной охраны водозабора подземных вод ГБУ «Замятинский ДДИ», расположенного в д. Рылово Балахнинского района Нижегородской области.

4. Контроль за исполнением настоящего приказа возложить на первого заместителя министра Н.Н.Мочалину.

Министр

Подлинник электронного документа, подписанного ЭП,
хранится в системе электронного документооборота

СВЕДЕНИЯ О СЕРТИФИКАТЕ ЭП

Сертификат: 52EE24D8601956C9CAE6D20685C5CEDC8DCA4F81
Кому выдан: Егоров Денис Борисович
Действителен: с 16.05.2019 до 16.08.2020

Д.Б.Егоров

ПРИЛОЖЕНИЕ

к приказу министерства экологии
и природных ресурсов
Нижегородской области
от 30.03.2020 № 319-174/20П/од

Границы зон санитарной охраны водозабора подземных вод ГБУ «Замятинский ДДИ», расположенного в д. Рылово Балахнинского района Нижегородской области

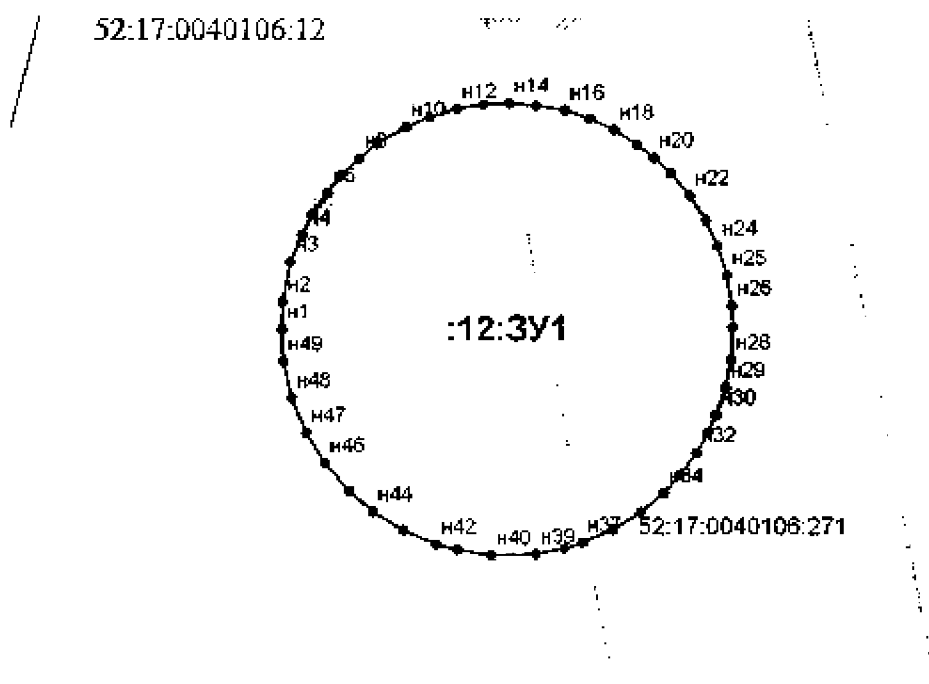
Зона санитарной охраны (далее - ЗСО) организуется для водозабора подземных вод ГБУ «Замятинский ДДИ», состоящего из одной скважины № 1, в д. Рылово Балахнинского района Нижегородской области.

ЗСО организуются в составе трех поясов: первый пояс (строгого режима) включает территорию расположения скважины, второй и третий пояса (пояса ограничений) включают территории, предназначенные для предупреждения микробного и химического загрязнения воды в водоносном пласте.

Подземные воды отнесены к защищенным от поверхностного загрязнения.

1. Размер первого пояса ЗСО скважины №1 сокращен. Граница первого пояса ЗСО для скважины №1 устанавливается в форме окружности радиусом 15,0 м от оси скважины.

Граница первого пояса ЗСО скважины №1 ГБУ «Замятинский ДДИ»
в д. Рылово Балахнинского района Нижегородской области



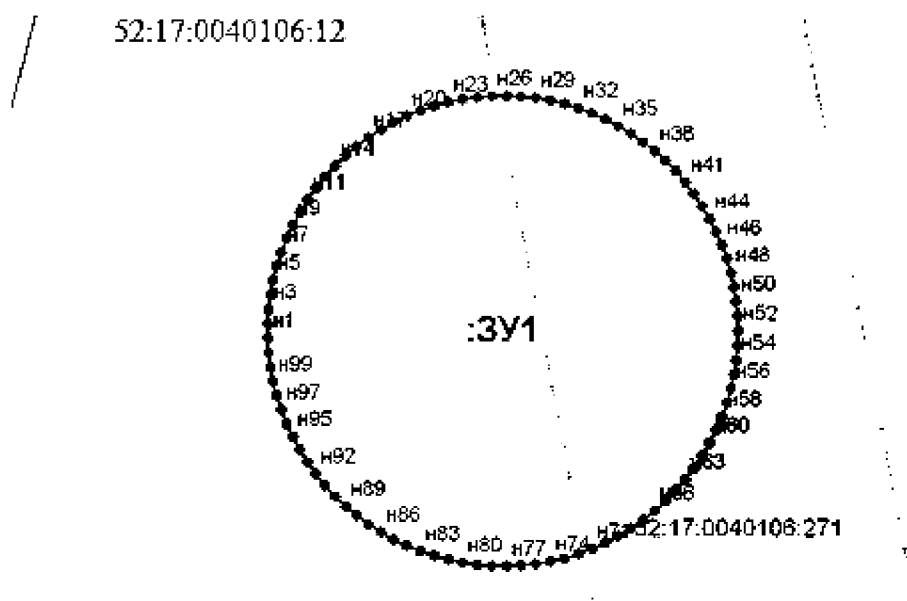
Координаты характерных точек границы первого пояса
ЗСО скважины №1 ГБУ «Замятинский ДДИ»
в д. Рылово Балахнинского района Нижегородской области

Обозначение характерных точек границ	Координаты (система координат ГСК-52)	
	X	Y
1	2	3
н1	549 912,26	2 181 018,65
н2	549 914,08	2 181 018,72
н3	549 916,72	2 181 019,21
н4	549 918,51	2 181 020,00
н5	549 919,85	2 181 020,65
н6	549 921,31	2 181 021,67
н7	549 922,43	2 181 022,59
н8	549 923,59	2 181 023,80
н9	549 924,58	2 181 024,94
н10	549 925,69	2 181 026,90
н11	549 926,30	2 181 028,46
н12	549 926,87	2 181 030,25
н13	549 927,17	2 181 032,05
н14	549 927,25	2 181 033,74
н15	549 927,10	2 181 035,50
н16	549 926,79	2 181 037,42
н17	549 926,23	2 181 039,07
н18	549 925,46	2 181 040,71
н19	549 924,48	2 181 042,24
н20	549 923,64	2 181 043,32
н21	549 922,64	2 181 044,42
н22	549 921,13	2 181 045,70
н23	549 919,49	2 181 046,75
н24	549 917,80	2 181 047,55
н25	549 915,82	2 181 048,16
н26	549 913,85	2 181 048,49
н27	549 912,39	2 181 048,57
н28	549 910,21	2 181 048,44
н29	549 908,39	2 181 048,08
н30	549 906,58	2 181 047,47
н31	549 905,42	2 181 046,96
н32	549 904,06	2 181 046,14
н33	549 902,63	2 181 045,06
н34	549 901,40	2 181 043,98
н35	549 900,12	2 181 042,42
н36	549 898,99	2 181 040,60
н37	549 898,12	2 181 038,58
н38	549 897,74	2 181 037,37
н39	549 897,38	2 181 035,48
н40	549 897,28	2 181 032,53
н41	549 897,66	2 181 030,28
н42	549 898,02	2 181 028,89
н43	549 898,91	2 181 026,72
н44	549 900,17	2 181 024,69
н40	549 897,28	2 181 032,53
н45	549 901,55	2 181 023,13
н46	549 903,37	2 181 021,49
н47	549 905,37	2 181 020,26
н48	549 907,73	2 181 019,31
н49	549 910,14	2 181 018,75
н1	549 912,26	2 181 018,65

2. Границы второго и третьего поясов ЗСО принимаются в соответствии с гидродинамическими расчетами и пунктом 2.2.2 СанПиН 2.1.4.1110-02.

2.1. Граница второго пояса ЗСО для скважины №1 устанавливается в форме окружности радиусом 30,0 м от оси скважины.

Граница второго пояса ЗСО скважины №1 ГБУ «Замятинский ДДИ»
в д. Рылово Балахнинского района Нижегородской области



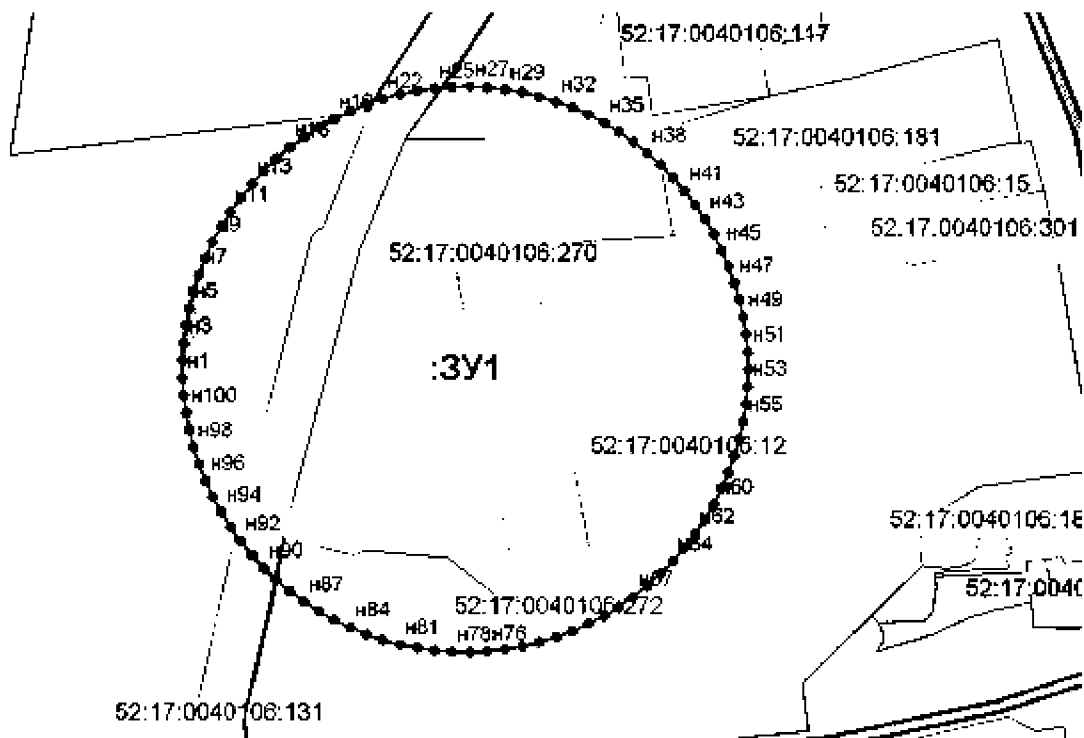
Координаты характерных точек границы второго пояса ЗСО
скважины №1 ГБУ «Замятинский ДДИ»
в д. Рылово Балахнинского района Нижегородской области

Обозначение характерных точек границ	Координаты (система координат ГСК-52)		Обозначение характерных точек границ	Координаты (система координат ГСК-52)	
	х	у		х	у
1	2	3	1	2	3
н1	549 911.78	2 181 018.02	н52	549 912.26	2 181 049.21
н2	549 912.75	2 181 018.02	н53	549 911.29	2 181 049.18
н3	549 913.72	2 181 018.08	н54	549 910.33	2 181 049.09
н4	549 914.68	2 181 018.20	н55	549 909.37	2 181 048.94
н5	549 915.63	2 181 018.38	н56	549 908.42	2 181 048.73
н6	549 916.57	2 181 018.62	н57	549 907.49	2 181 048.46
н7	549 917.50	2 181 018.91	н58	549 906.57	2 181 048.13
н8	549 918.40	2 181 019.27	н59	549 905.68	2 181 047.75
н9	549 919.28	2 181 019.68	н60	549 904.82	2 181 047.32
н10	549 920.13	2 181 020.14	н61	549 903.98	2 181 046.83
н11	549 920.95	2 181 020.65	н62	549 903.17	2 181 046.29
н12	549 921.74	2 181 021.22	н63	549 902.40	2 181 045.70
н13	549 922.50	2 181 021.83	н64	549 901.67	2 181 045.06
н14	549 923.21	2 181 022.49	н65	549 900.98	2 181 044.38
н15	549 923.88	2 181 023.19	н66	549 900.33	2 181 043.66

Обозначение характерных точек границ	Координаты (система координат ГСК-52)		Обозначение характерных точек границ	Координаты (система координат ГСК-52)	
	х	у		х	у
1	2	3	1	2	3
н16	549 924.50	2 181 023.94	н67	549 899.73	2 181 042.90
н17	549 925.08	2 181 024.72	н68	549 899.18	2 181 042.10
н18	549 925.61	2 181 025.53	н69	549 898.67	2 181 041.27
н19	549 926.08	2 181 026.38	н70	549 898.22	2 181 040.41
н20	549 926.51	2 181 027.25	н71	549 897.83	2 181 039.52
н21	549 926.88	2 181 028.15	н72	549 897.49	2 181 038.61
н22	549 927.19	2 181 029.07	н73	549 897.20	2 181 037.69
н23	549 927.44	2 181 030.00	н74	549 896.98	2 181 036.74
н24	549 927.64	2 181 030.95	н75	549 896.82	2 181 035.79
н25	549 927.77	2 181 031.91	н76	549 896.71	2 181 034.82
н26	549 927.85	2 181 032.88	н77	549 896.66	2 181 033.85
н27	549 927.86	2 181 033.85	н78	549 896.68	2 181 032.88
н28	549 927.82	2 181 034.82	н79	549 896.76	2 181 031.91
н29	549 927.71	2 181 035.79	н80	549 896.89	2 181 030.95
н30	549 927.54	2 181 036.74	н81	549 897.09	2 181 030.00
н31	549 927.32	2 181 037.69	н82	549 897.34	2 181 029.07
н32	549 927.04	2 181 038.61	н83	549 897.65	2 181 028.15
н33	549 926.70	2 181 039.52	н84	549 898.02	2 181 027.25
н34	549 926.30	2 181 040.41	н85	549 898.44	2 181 026.38
н35	549 925.85	2 181 041.27	н86	549 898.92	2 181 025.53
н36	549 925.35	2 181 042.10	н87	549 899.45	2 181 024.72
н37	549 924.80	2 181 042.90	н88	549 900.02	2 181 023.94
н38	549 924.20	2 181 043.66	н89	549 900.65	2 181 023.19
н39	549 923.55	2 181 044.38	н90	549 901.32	2 181 022.49
н40	549 922.86	2 181 045.06	н91	549 902.03	2 181 021.83
н41	549 922.12	2 181 045.70	н92	549 902.78	2 181 021.22
н42	549 921.35	2 181 046.29	н93	549 903.57	2 181 020.65
н43	549 920.55	2 181 046.83	н94	549 904.39	2 181 020.14
н44	549 919.71	2 181 047.32	н95	549 905.25	2 181 019.68
н45	549 918.84	2 181 047.75	н96	549 906.13	2 181 019.27
н46	549 917.95	2 181 048.13	н97	549 907.03	2 181 018.91
н47	549 917.04	2 181 048.46	н98	549 907.95	2 181 018.62
н48	549 916.10	2 181 048.73	н99	549 908.89	2 181 018.38
н49	549 915.16	2 181 048.94	н100	549 909.85	2 181 018.20
н50	549 914.20	2 181 049.09	н101	549 910.81	2 181 018.08
н51	549 913.23	2 181 049.18	н1	549 911.78	2 181 018.02

2.2. Граница третьего пояса ЗСО для скважины №1 устанавливается в форме окружности радиусом 75,0 м от оси скважины.

Граница третьего пояса ЗСО скважины №1 ГБУ «Замятинский ДДИ»
в д. Рылово Балахнинского района Нижегородской области



Координаты характерных точек границы третьего пояса ЗСО
скважины №1 ГБУ «Замятинский ДДИ»
в д. Рылово Балахнинского района Нижегородской области

Обозначение характерных точек границ	Координаты (система координат ГСК-52)		Обозначение характерных точек границ	Координаты (система координат ГСК-52)	
	x	y		x	y
1	2	3	1	2	3
н1	549 909.93	2 180 958.64	н52	549 912.26	2 181 108.61
н2	549 914.60	2 180 958.64	н53	549 907.60	2 181 108.46
н3	549 919.25	2 180 958.93	н54	549 902.96	2 181 108.03
н4	549 923.88	2 180 959.51	н55	549 898.35	2 181 107.31
н5	549 928.46	2 180 960.38	н56	549 893.79	2 181 106.30
н6	549 932.99	2 180 961.53	н57	549 889.31	2 181 105.01
н7	549 937.43	2 180 962.96	н58	549 884.91	2 181 103.44
н8	549 941.77	2 180 964.66	н59	549 880.63	2 181 101.61
н9	549 946.00	2 180 966.62	н60	549 876.46	2 181 099.51
н10	549 950.10	2 180 968.85	н61	549 872.43	2 181 097.16
н11	549 954.05	2 180 971.33	н62	549 868.56	2 181 094.56
н12	549 957.84	2 180 974.05	н63	549 864.85	2 181 091.72
н13	549 961.46	2 180 977.00	н64	549 861.33	2 181 088.66
н14	549 964.88	2 180 980.16	н65	549 858.01	2 181 085.39
н15	549 968.10	2 180 983.54	н66	549 854.89	2 181 081.92
н16	549 971.11	2 180 987.11	н67	549 852.00	2 181 078.26
н17	549 973.88	2 180 990.86	н68	549 849.34	2 181 074.42
н18	549 976.42	2 180 994.77	н69	549 846.93	2 181 070.43
н19	549 978.71	2 180 998.83	н70	549 844.76	2 181 066.30
н20	549 980.75	2 181 003.03	н71	549 842.86	2 181 062.04
н21	549 982.52	2 181 007.35	н72	549 841.23	2 181 057.67

Обозначение характерных точек границ	Координаты (система координат ГСК-52)		Обозначение характерных точек границ	Координаты (система координат ГСК-52)	
	х	у		х	у
1	2	3	1	2	3
н22	549 984.01	2 181 011.77	н73	549 839.87	2 181 053.21
н23	549 985.23	2 181 016.27	н74	549 838.79	2 181 048.67
н24	549 986.17	2 181 020.84	н75	549 838.00	2 181 044.07
н25	549 986.82	2 181 025.46	н76	549 837.49	2 181 039.43
н26	549 987.18	2 181 030.11	н77	549 837.27	2 181 034.77
н27	549 987.25	2 181 034.77	н78	549 837.34	2 181 030.11
н28	549 987.04	2 181 039.43	н79	549 837.71	2 181 025.46
н29	549 986.53	2 181 044.07	н80	549 838.36	2 181 020.84
н30	549 985.74	2 181 048.67	н81	549 839.29	2 181 016.27
н31	549 984.66	2 181 053.21	н82	549 840.51	2 181 011.77
н32	549 983.30	2 181 057.67	н83	549 842.01	2 181 007.35
н33	549 981.66	2 181 062.04	н84	549 843.78	2 181 003.03
н34	549 979.76	2 181 066.30	н85	549 845.81	2 180 998.83
н35	549 977.60	2 181 070.43	н86	549 848.10	2 180 994.77
н36	549 975.18	2 181 074.42	н87	549 850.64	2 180 990.86
н37	549 972.53	2 181 078.26	н88	549 853.42	2 180 987.11
н38	549 969.63	2 181 081.92	н89	549 856.42	2 180 983.54
н39	549 966.52	2 181 085.39	н90	549 859.64	2 180 980.16
н40	549 963.19	2 181 088.66	н91	549 863.07	2 180 977.00
н41	549 959.67	2 181 091.72	н92	549 866.68	2 180 974.05
н42	549 955.97	2 181 094.56	н93	549 870.47	2 180 971.33
н43	549 952.09	2 181 097.16	н94	549 874.43	2 180 968.85
н44	549 948.07	2 181 099.51	н95	549 878.53	2 180 966.62
н45	549 943.90	2 181 101.61	н96	549 882.76	2 180 964.66
н46	549 939.61	2 181 103.44	н97	549 887.10	2 180 962.96
н47	549 935.22	2 181 105.01	н98	549 891.54	2 180 961.53
н48	549 930.73	2 181 106.30	н99	549 896.06	2 180 960.38
н49	549 926.18	2 181 107.31	н100	549 900.65	2 180 959.51
н50	549 921.57	2 181 108.03	н101	549 905.27	2 180 958.93
н51	549 916.93	2 181 108.46	н1	549 909.93	2 180 958.64