



Включен в Реестр
нормативных актов органов
исполнительной власти
Нижегородской области
25 МАЙ 2020
№ в реестре
15158-319-319-198/2017/09

**Министерство
экологии и природных ресурсов
Нижегородской области**

П Р И К А З

23.04.2020 № 319-198/20П/од

г. Нижний Новгород

**Об установлении
зон санитарной охраны водозабора
АО «Выксунский Водоканал»,
расположенного в с. Мотмос
г.о.г. Выкса Нижегородской области**

В соответствии с Федеральным законом от 30 марта 1999 г. № 52-ФЗ «О санитарно-эпидемиологическом благополучии населения», руководствуясь Положением о министерстве экологии и природных ресурсов Нижегородской области, утвержденным постановлением Правительства Нижегородской области от 31 декабря 2010 г. № 965, на основании санитарно - эпидемиологического заключения Управления Роспотребнадзора по Нижегородской области от 24 марта 2020 г. № 52.НЦ.04.000.Т.000293.03.20 о соответствии проекта зон санитарной охраны водозабора АО «Выксунский Водоканал», расположенного в с. Мотмос г.о.г. Выкса Нижегородской области государственным санитарно-эпидемиологическим правилам и нормативам

п р и к а з ы в а ю:

1. Установить границы зон санитарной охраны водозабора АО «Выксунский Водоканал», расположенного в с. Мотмос г.о.г. Выкса Нижегородской области, согласно приложению к настоящему приказу.

2. Ограничения использования земельных участков в границах зон санитарной охраны водозабора АО «Выксунский Водоканал», расположенного в с. Мотмос г.о.г. Выкса Нижегородской области, установлены частью 1 статьи 43 и пунктом 1 части 3 статьи 44 Водного кодекса Российской Федерации, подпунктом 14 пункта 5 статьи 27 Земельного кодекса Российской Федерации.

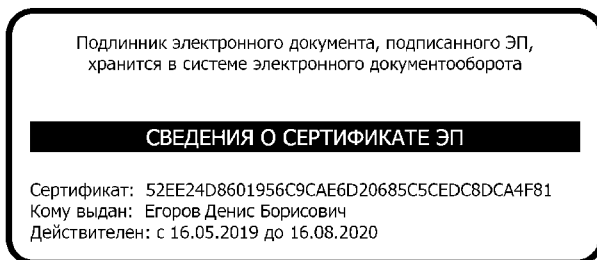
Мероприятия и режим хозяйственного использования территорий в границах зон санитарной охраны водозабора АО «Выксунский Водоканал», расположенного в с. Мотмос г.о.г. Выкса Нижегородской области, определены пунктом 3.2 СанПиН 2.1.4.1110-02 «Зоны санитарной охраны источников водоснабжения и водопроводов питьевого назначения».

3. Во исполнение Федерального закона от 13 июля 2015 г. № 218-ФЗ «О государственной регистрации недвижимости» представить в федеральный орган исполнительной власти, уполномоченный Правительством Российской Федерации на осуществление государственного кадастрового учета,

государственной регистрации прав, ведение Единого государственного реестра недвижимости и предоставление сведений, содержащихся в Едином государственном реестре недвижимости, документы о зонах санитарной охраны водозабора АО «Выксунский Водоканал», расположенного в с. Мотмос г.о.г. Выкса Нижегородской области.

4. Контроль за исполнением настоящего приказа возложить на первого заместителя министра Н.Н.Мочалину.

Министр



Д.Б.Егоров

ПРИЛОЖЕНИЕ

к приказу министерства экологии
и природных ресурсов
Нижегородской области
от 23.04.2020 № 319-198/20П/од

Границы зон санитарной охраны водозабора АО «Выксунский Водоканал», расположенного в с. Мотмос г.о.г. Выкса Нижегородской области.

Зоны санитарной охраны (далее - ЗСО) организуются для водозабора АО «Выксунский Водоканал» в с. Мотмос г.о.г. Выкса Нижегородской области.

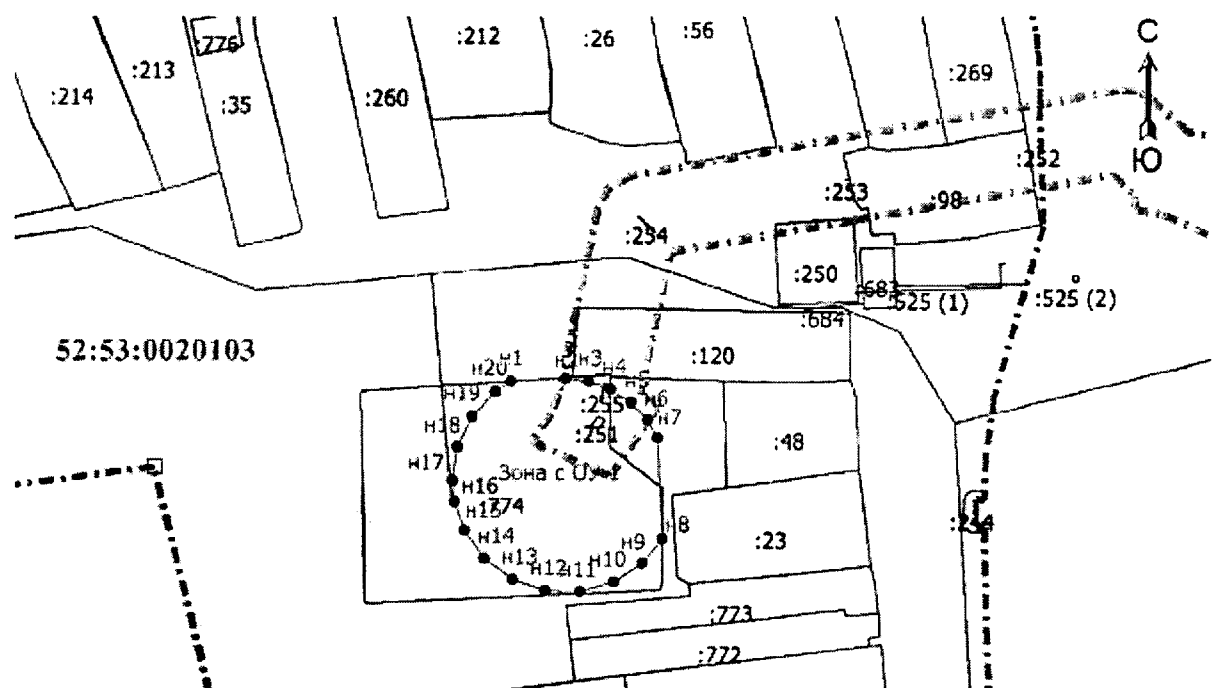
Водозабор состоит из одной эксплуатационной скважины № 67151/2.

ЗСО организуются в составе трех поясов: первый пояс (строгого режима) включает территорию расположения скважин, второй и третий пояс (пояса ограничений) включают территории, предназначенные для предупреждения микробного и химического загрязнения воды в водоносном пласте.

Границы второго и третьего поясов ЗСО принимаются в соответствии с гидродинамическими расчетами и пунктом 2.2.2 СанПиН 2.1.4.1110-02.

Подземные воды отнесены к защищенным от поверхностного загрязнения.

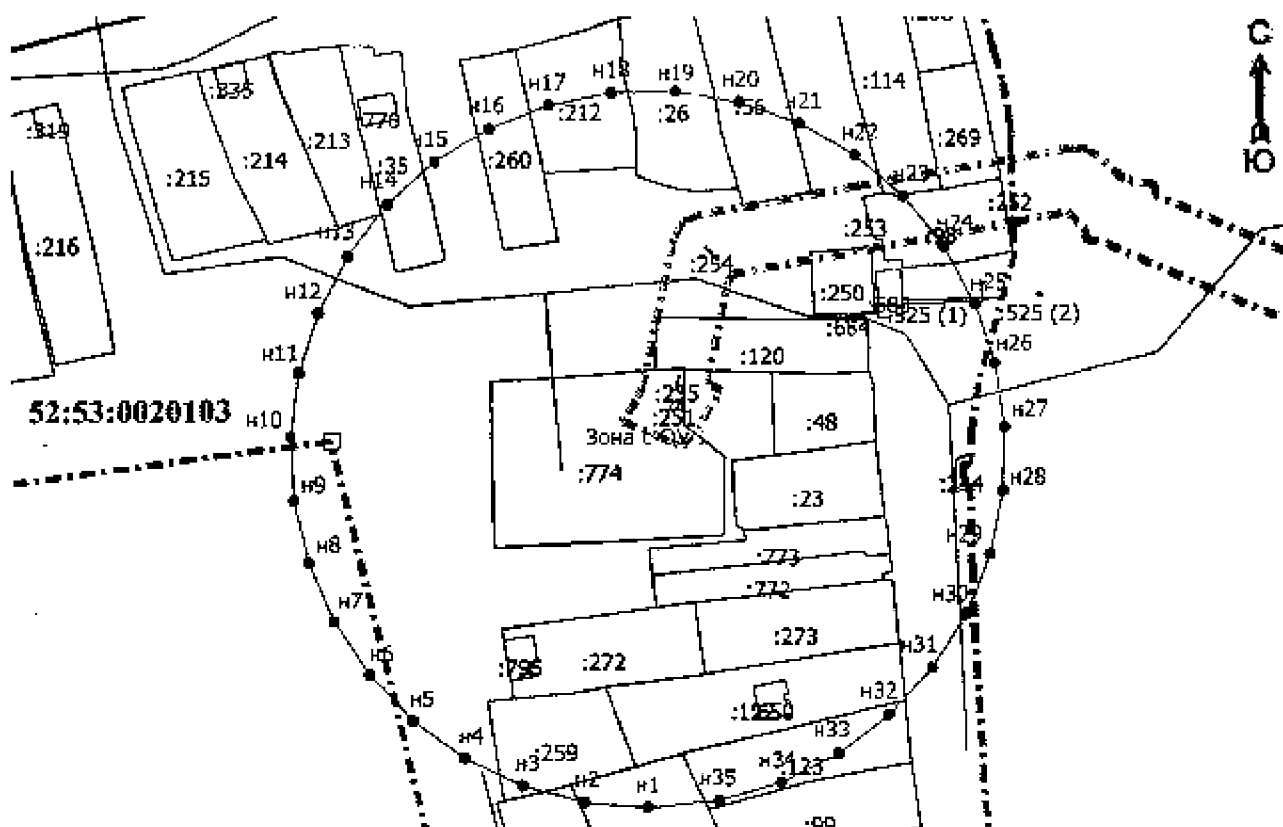
1. Размер первого пояса ЗСО скважины № 67151/2 относительного нормативного размера, равного 30,0 м, сокращен. Минимальное расстояние от оси скважины в северном направлении составляет 27,0 м, в восточном - 27,0 м, по другим направлениям - 30,0 м.



Координаты характерных точек границ территории первого пояса ЗСО
скважины № 67151/2 АО «Выксунский Водоканал» в с. Мотмос г.о.г. Выкса
Нижегородской области

Обозначение характерных точек границ	Координаты (система координат ГСК-52)	
	X	Y
1	2	3
н1	422288,14	1288689,51
н2	422288,89	1288704,03
н3	422288,17	1288710,20
н4	422286,13	1288715,91
н5	422282,55	1288721,40
н6	422277,84	1288725,81
н7	422273,21	1288728,54
н8	422246,32	1288729,68
н9	422239,74	1288724,27
н10	422234,72	1288716,76
н11	422232,13	1288707,86
н12	422232,38	1288698,60
н13	422235,39	1288689,95
н14	422241,10	1288682,39
н15	422248,58	1288677,14
н16	422256,24	1288674,56
н17	422261,88	1288674,03
н18	422270,70	1288675,35
н19	422278,82	1288679,26
н20	422285,40	1288685,40
н1	422288,14	1288689,51

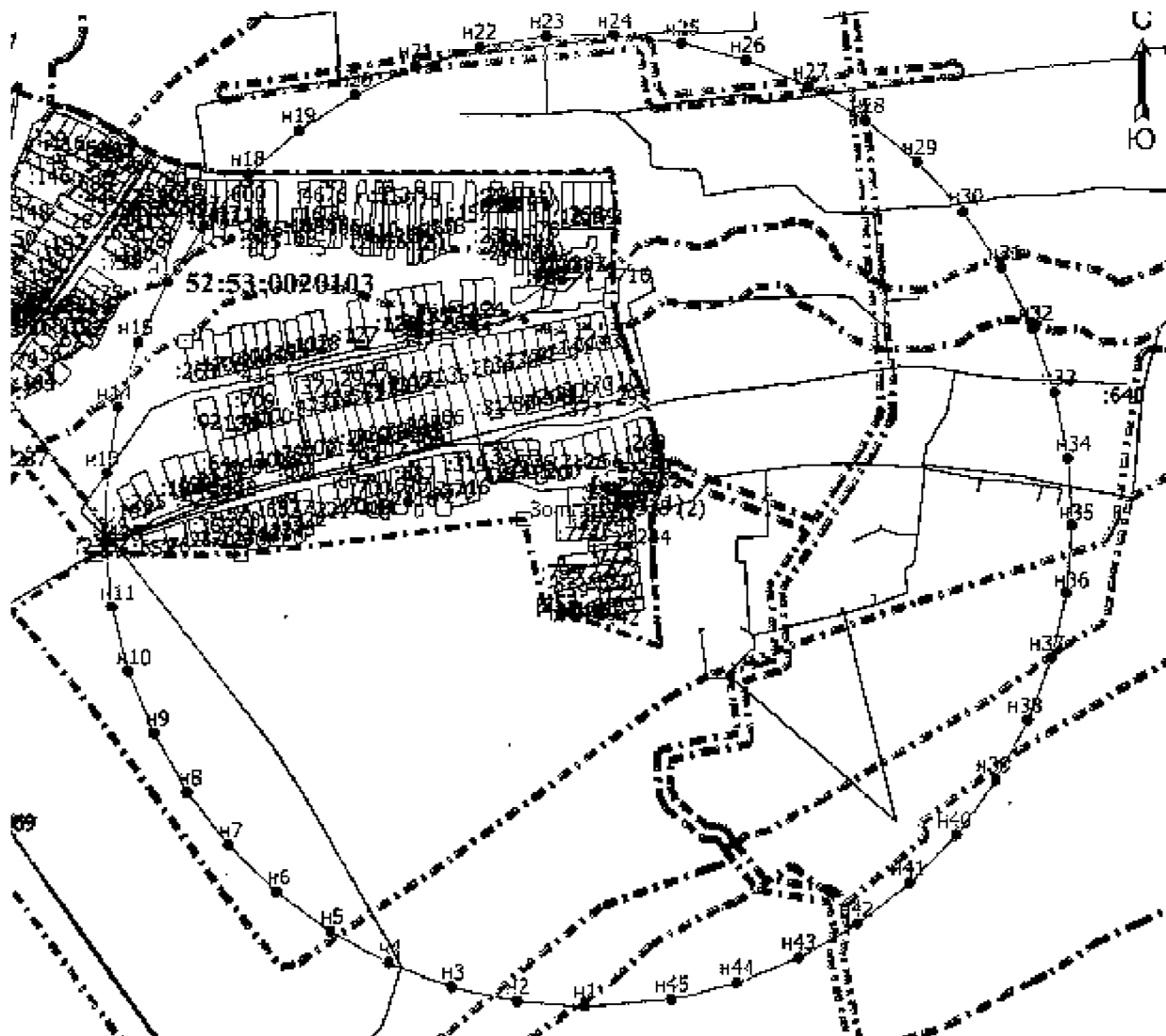
2. Граница второго пояса ЗСО скважины № 67151/2 устанавливается в форме окружности радиусом 123,0 м от оси скважины.



Координаты характерных точек границ территории второго пояса ЗСО
скважины № 67151/2 АО «Выксунский Водоканал» в с. Мотмос г.о.г. Выкса
Нижегородской области

Обозначение характерных точек границ	Координаты (система координат ГСК-52)	
	X	Y
1	2	3
н1	422139,16	1288703,77
н2	422141,12	1288681,89
н3	422146,95	1288660,70
н4	422156,45	1288640,89
н5	422169,32	1288623,09
н6	422185,15	1288607,86
н7	422203,45	1288595,69
н8	422223,61	1288586,97
н9	422245,01	1288581,97
н10	422266,95	1288580,86
н11	422288,74	1288583,68
н12	422309,68	1288590,32
н13	422329,11	1288600,59
н14	422346,40	1288614,14
н15	422361,00	1288630,56
н16	422372,45	1288649,31
н17	422380,38	1288669,80
н18	422384,53	1288691,38
н19	422384,79	1288713,34
н20	422381,13	1288735,01
н21	422373,67	1288755,68
н22	422362,66	1288774,69
н23	422348,44	1288791,43
н24	422331,47	1288805,39
н25	422312,28	1288816,09
н26	422291,50	1288823,22
н27	422269,78	1288826,53
н28	422247,82	1288825,93
н29	422226,31	1288821,43
н30	422205,95	1288813,18
н31	422187,38	1288801,43
н32	422171,20	1288786,57
н33	422157,92	1288769,07
н34	422147,97	1288749,48
н35	422141,66	1288728,43
н1	422139,16	1288703,77

3. Граница третьего пояса ЗСО скважины № 67151/2 устанавливается в форме окружности радиусом 829,0 м от оси скважины.



Координаты характерных точек границ территории третьего пояса ЗСО скважины № 67151/2 АО «Выксунский Водоканал» в с. Мотмос г.о.г. Выкса Нижегородской области

Обозначение характерных точек границ	Координаты (система координат ГСК-52)	
	X	Y
1	2	3
н1	421433,16	1288703,77
н2	421441,12	1288589,14
н3	421464,86	1288476,71
н4	421503,92	1288368,64
н5	421557,54	1288267,01
н6	421624,70	1288173,78
н7	421704,11	1288090,72
н8	421794,24	1288019,45
н9	421893,37	1287961,32
н10	421999,57	1287917,46
н11	422110,82	1287888,70

Обозначение характерных точек границ	Координаты (система координат ГСК-52)	
	X	Y
1	2	3
н12	422224,98	1287875,60
н13	422339,86	1287878,42
н14	422453,24	1287897,09
н15	422562,95	1287931,26
н16	422666,88	1287980,27
н17	422763,03	1288043,19
н18	422849,56	1288118,79
н19	422924,81	1288205,64
н20	422987,32	1288302,05
н21	423035,91	1288406,18
н22	423069,62	1288516,03
н23	423087,83	1288629,49
н24	423090,17	1288744,37
н25	423076,60	1288858,48
н26	423047,38	1288969,61
н27	423003,08	1289075,63
н28	422944,54	1289174,51
н29	422872,89	1289264,35
н30	422789,51	1289343,41
н31	422696,00	1289410,19
н32	422594,15	1289463,39
н33	422485,92	1289502,00
н34	422373,39	1289525,27
н35	422258,73	1289532,76
н36	422144,13	1289524,33
н37	422031,80	1289500,12
н38	421923,90	1289460,62
н39	421822,49	1289406,57
н40	421729,54	1289339,03
н41	421646,81	1289259,28
н42	421575,91	1289168,85
н43	421518,19	1289069,49
н44	421474,77	1288963,10
н45	421446,47	1288851,73
н1	421433,16	1288703,77