



**Управление
государственной охраны объектов культурного наследия
Нижегородской области**

Включен в Реестр
нормативных актов органов
исполнительной власти

30 ИЮЛ 2020

№ в реестре

15354-518-101

П Р И К А З

20.07.2020

№ 207

г. Нижний Новгород

**Об утверждении описания местоположения
границ защитных зон объектов культурного
наследия, расположенных на территории
Выксунского района
Нижегородской области, режима
использования земель в границах защитных
зон объектов культурного наследия**

В целях обеспечения сохранности объектов культурного наследия регионального значения "Успенская церковь" в р.п. Ближне-Песочное, "Никольская церковь", "Здание рабочего клуба, где в апреле 1917 г. была создана большевистская организация" (ул. Горячева, 1) и "Здание аптеки Верхнежелезницкого завода" (пл. Культуры, 25) в р.п. Виля, "Церковь" в с.Проволочное (уточненные данные: р.п. Виля, ул. Демьяна Бедного, 6а), "Успенская церковь" в с. Решное (уточненные данные: р.п. Досчатое, литера А)), "Преображенская церковь" и "Никольская церковь" в с. Сноведь и объектов культурного наследия федерального значения "Охотничий домик (мыза)" (ул. Советская, 16) и "Троицкая церковь с интерьером" (ул. Советская, 73) в р.п. Досчатое, расположенных на территории Выксунского района Нижегородской области, руководствуясь статьями 20², 34¹ Федерального закона от 25 июня 2002 г. № 73-ФЗ "Об объектах культурного наследия (памятниках истории и культуры) народов Российской Федерации", п р и к а з ы в а ю:

1. Утвердить текстовое и графическое описания местоположения границ защитных зон объектов культурного наследия с перечнем координат характерных точек этих границ, режим использования земель в границах защитных зон объектов культурного наследия регионального значения:

- 1) "Успенская церковь" (р.п. Ближне-Песочное);
- 2) "Никольская церковь" (р.п. Виля);

3) "Здание рабочего клуба, где в апреле 1917 г. была создана большевистская организация" (р.п. Виля, ул. Горячева, 1);

4) "Здание аптеки Верхнежелезницкого завода" (р.п. Виля, пл. Культуры, 25);

5) "Церковь" (с.Проволочное (уточненные данные: р.п. Виля, ул. Демьяна Бедного, 6а);

6) "Успенская церковь" (с. Решное (уточненные данные: р.п. Досчатое, литера А));

7) "Преображенская церковь" (с. Сноведь);

8) "Никольская церковь" (с. Сноведь)

и объектов культурного наследия федерального значения

9) "Охотничий домик (мыза)" (р.п. Досчатое, ул. Советская, 16);

10) "Троицкая церковь с интерьером" (р.п. Досчатое, ул. Советская, 73)

согласно приложениям 1, 2 к настоящему приказу.

2. Поручить и.о.начальника отдела государственной охраны и учета объектов культурного наследия А.В.Гонозова организовать работу по направлению в установленном порядке копии настоящего приказа в федеральный орган исполнительной власти, уполномоченный Правительством Российской Федерации на осуществление государственного кадастрового учета, государственной регистрации прав, ведение Единого государственного реестра недвижимости и предоставление сведений, содержащихся в Едином государственном реестре недвижимости, а также в администрацию Выксунского района для размещения в информационной системе обеспечения градостроительной деятельности.

3. Приказ вступает в силу со дня регистрации в Реестре нормативных актов органов исполнительной власти Нижегородской области.

4. Контроль за исполнением настоящего приказа оставляю за собой.

Руководитель



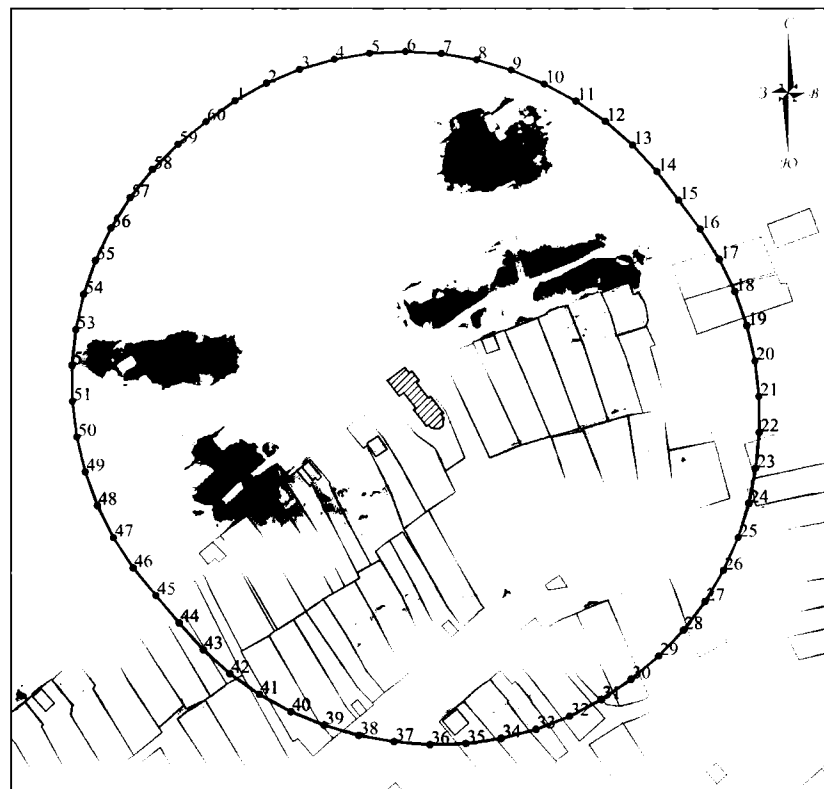
Г.В.Меламед

ПРИЛОЖЕНИЕ 1
к приказу управления государственной
охраны объектов культурного наследия
Нижегородской области
от 20.07.2020 № 207




1. Текстовое описание местоположения границ защитной зоны
объекта культурного наследия регионального значения
"Успенская церковь" (р.п. Ближне-Песочное)

Граница защитной зоны установлена на расстоянии 200 м от линий внешних стен памятника.

Графическое описание местоположения границ защитной зоны
объекта культурного наследия регионального значения
"Успенская церковь" (р.п. Ближне-Песочное)



УСЛОВНЫЕ ОБОЗНАЧЕНИЯ:

	- объект культурного наследия регионального значения "Успенская церковь"
	- граница защитной зоны
	- характерная точка границы защитной зоны

Перечень координат характерных точек границы защитной зоны
объекта культурного наследия регионального значения
"Успенская церковь" (р.п. Ближне-Песочное)

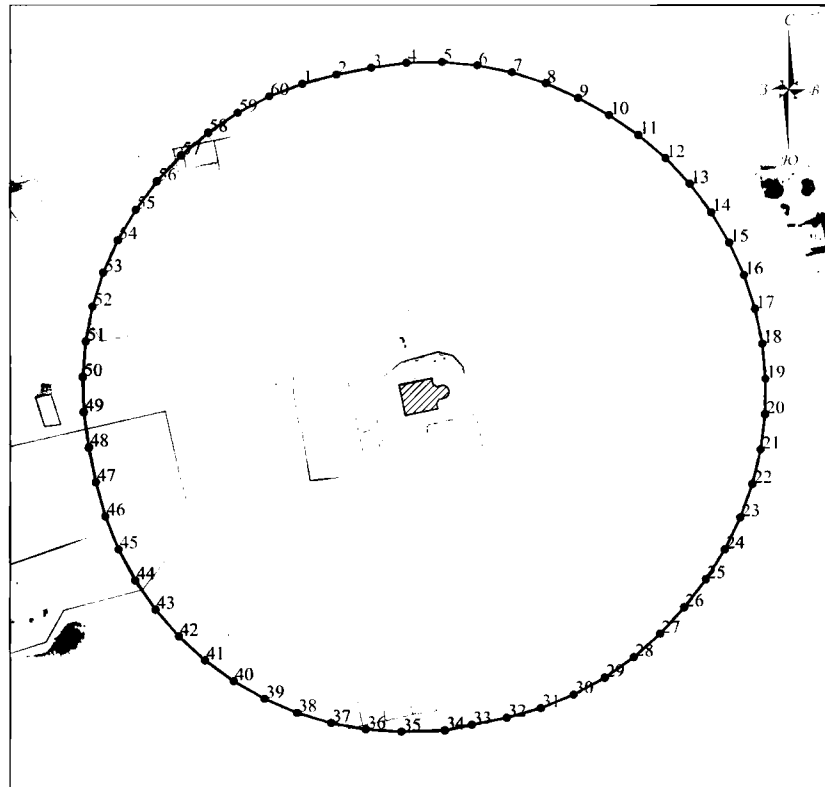
Обозначение характерной (поворотной) точки	Координаты характерных точек в МСК-52	
	X	Y
1	422234,47	1282634,76
2	422245,56	1282654,63
3	422254,33	1282675,62
4	422260,65	1282697,47
5	422264,45	1282719,90
6	422265,68	1282742,62
7	422264,33	1282765,33
8	422260,40	1282787,74
9	422253,95	1282809,56
10	422245,07	1282830,50
11	422234,31	1282850,55
12	422221,41	1282869,29
13	422206,46	1282886,43
14	422189,66	1282901,77
15	422171,54	1282915,55
16	422153,29	1282929,14
17	422134,07	1282941,32
18	422113,60	1282951,24
19	422092,13	1282958,77
20	422069,95	1282963,82
21	422047,34	1282966,34
22	422024,59	1282966,60
23	422001,95	1282964,37
24	421979,62	1282960,02
25	421957,92	1282953,16
26	421937,15	1282943,88
27	421917,57	1282932,31
28	421899,42	1282918,58
29	421882,95	1282902,89
30	421868,34	1282885,44
31	421855,53	1282866,65
32	421844,93	1282846,52
33	421836,68	1282825,31
34	421830,90	1282803,31
35	421827,65	1282780,80
36	421826,98	1282758,05
37	421828,88	1282735,38
38	421832,83	1282712,98
39	421839,23	1282691,15
40	421847,82	1282670,08
41	421858,74	1282650,12
42	421871,85	1282631,53
43	421886,99	1282614,54

44	421903,95	1282599,38
45	421921,30	1282584,64
46	421938,80	1282570,11
47	421957,87	1282557,69
48	421978,22	1282547,52
49	421999,59	1282539,73
50	422021,71	1282534,41
51	422044,29	1282531,65
52	422067,04	1282531,46
53	422089,67	1282533,86
54	422111,87	1282538,81
55	422133,37	1282546,26
56	422153,88	1282556,09
57	422173,15	1282568,19
58	422190,91	1282582,40
59	422206,95	1282598,54
60	422221,23	1282616,26
1	422234,47	1282634,76




2. Текстовое описание местоположения границ защитной зоны
 объекта культурного наследия регионального значения
 "Никольская церковь" (р.п. Виля)

Граница защитной зоны установлена на расстоянии 200 м от линий внешних стен памятника.

Графическое описание местоположения границ защитной зоны
 объекта культурного наследия регионального значения
 "Никольская церковь" (р.п. Виля)



УСЛОВНЫЕ ОБОЗНАЧЕНИЯ:

- | | |
|-------------------------------------------------------------------------------------|---------------------------------------------------------------------------|
|  | - объект культурного наследия регионального значения "Никольская церковь" |
|  | - граница защитной зоны |
|  | - характерная точка границы защитной зоны |

Перечень координат характерных точек границы защитной зоны
объекта культурного наследия регионального значения
"Никольская церковь" (р.п. Виля)

Обозначение характерной (поворотной) точки	Координаты характерных точек в МСК-52	
	X	Y
1	409861,89	1291948,99
2	409867,54	1291970,68
3	409871,98	1291992,66
4	409875,01	1292014,87
5	409875,54	1292037,27
6	409873,56	1292059,60
7	409869,09	1292081,56
8	409862,19	1292102,89
9	409852,95	1292123,31
10	409842,04	1292142,90
11	409829,47	1292161,45
12	409814,93	1292178,51

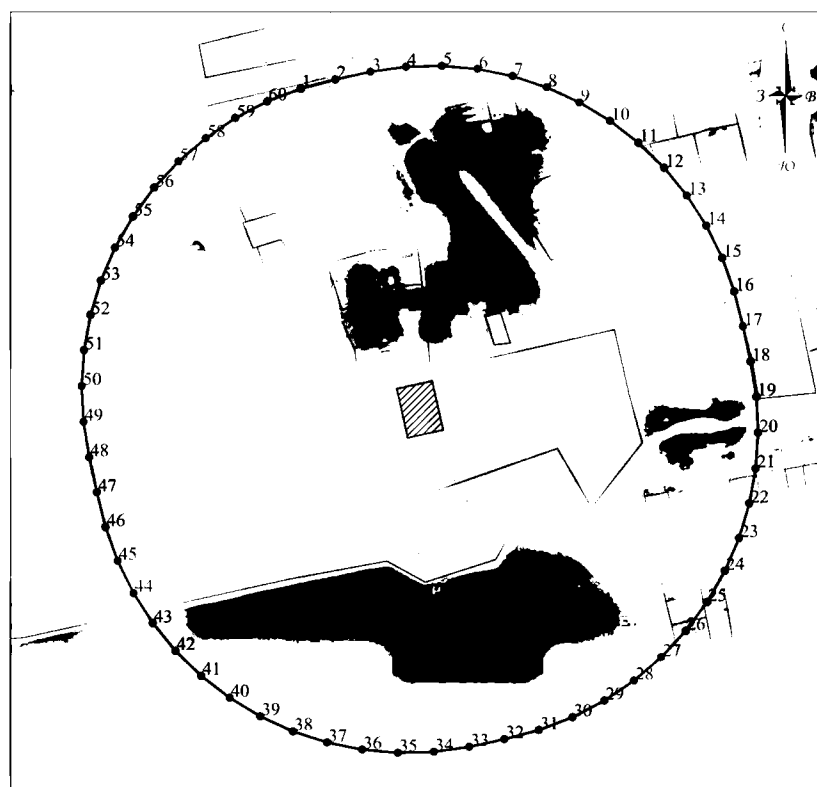
13	409798,61	1292193,88
14	409780,70	1292207,36
15	409761,42	1292218,79
16	409741,01	1292228,04
17	409719,70	1292234,99
18	409697,76	1292239,57
19	409675,44	1292241,71
20	409653,03	1292241,38
21	409630,79	1292238,61
22	409608,99	1292233,40
23	409587,89	1292225,84
24	409567,75	1292216,01
25	409548,80	1292204,03
26	409531,06	1292190,32
27	409514,42	1292175,30
28	409499,58	1292158,51
29	409486,70	1292140,16
30	409475,96	1292120,49
31	409467,48	1292099,74
32	409461,39	1292078,17
33	409456,91	1292056,20
34	409453,44	1292039,19
35	409452,46	1292011,66
36	409453,99	1291989,30
37	409458,01	1291967,25
38	409464,47	1291945,79
39	409473,29	1291925,19
40	409484,37	1291905,70
41	409497,55	1291887,57
42	409512,68	1291871,04
43	409529,57	1291856,30
44	409547,99	1291843,54
45	409567,74	1291832,92
46	409588,54	1291824,58
47	409610,15	1291818,62
48	409632,12	1291814,17
49	409654,31	1291810,99
50	409676,71	1291810,32
51	409699,05	1291812,16
52	409721,04	1291816,49
53	409742,41	1291823,25
54	409762,89	1291832,36
55	409782,22	1291843,70
56	409800,17	1291857,13
57	409816,49	1291872,49
58	409830,99	1291889,58

59	409843,49	1291908,18
60	409853,83	1291928,07
1	409861,89	1291948,99




3. Текстовое описание местоположения границ защитной зоны
объекта культурного наследия регионального значения
"Здание рабочего клуба, где в апреле 1917 г. была создана большевистская организация"
(р.п. Виля, ул. Горячева, 1)

Граница защитной зоны установлена на расстоянии 200 м от линий внешних стен памятника.

Графическое описание местоположения границ защитной зоны
объекта культурного наследия регионального значения
"Здание рабочего клуба, где в апреле 1917 г. была создана большевистская организация"
(р.п. Виля, ул. Горячева, 1)



УСЛОВНЫЕ ОБОЗНАЧЕНИЯ:

- | | |
|-------------------------------------------------------------------------------------|--------------------------------------------------------------------------------------------------------------------------------------------|
|  | - объект культурного наследия регионального значения "Здание рабочего клуба, где в апреле 1917 г. была создана большевистская организация" |
|  | - граница защитной зоны |
|  | - характерная точка границы защитной зоны |

Перечень координат характерных точек границы защитной зоны
объекта культурного наследия регионального значения

"Здание рабочего клуба, где в апреле 1917 г. была создана большевистская организация"
(р.п. Виля, ул. Горячева, 1)

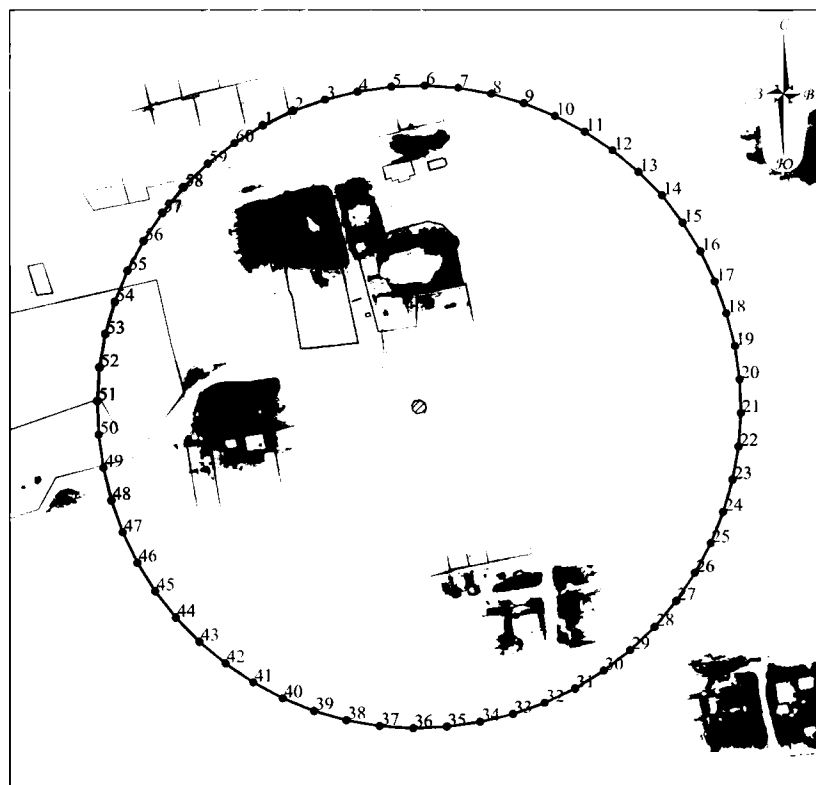
Обозначение характерной (поворотной) точки	Координаты характерных точек в МСК-52	
	X	Y
1	409807,99	1291663,37
2	409813,73	1291685,39
3	409818,63	1291707,63
4	409821,80	1291730,17
5	409822,39	1291752,92
6	409820,39	1291775,59
7	409815,83	1291797,88
8	409808,77	1291819,52
9	409799,29	1291840,21
10	409787,53	1291859,69
11	409773,62	1291877,71
12	409757,76	1291894,03
13	409740,15	1291908,45
14	409721,02	1291920,77
15	409700,61	1291930,83
16	409679,18	1291938,52
17	409657,07	1291943,92
18	409634,84	1291948,87
19	409612,38	1291952,54
20	409589,65	1291953,64
21	409566,94	1291952,15
22	409544,55	1291948,08
23	409522,76	1291941,50
24	409501,86	1291932,49
25	409482,12	1291921,16
26	409463,80	1291907,67
27	409447,13	1291892,17
28	409432,32	1291874,89
29	409419,58	1291856,03
30	409409,06	1291835,85
31	409400,90	1291814,61
32	409395,16	1291792,58
33	409390,26	1291770,34
34	409387,09	1291747,81
35	409386,50	1291725,06
36	409388,49	1291702,39
37	409393,05	1291680,09
38	409400,12	1291658,46
39	409409,60	1291637,76
40	409421,36	1291618,28
41	409435,26	1291600,26

42	409451,12	1291583,94
43	409468,74	1291569,53
44	409487,87	1291557,21
45	409508,28	1291547,14
46	409529,70	1291539,46
47	409551,82	1291534,06
48	409574,05	1291529,11
49	409596,51	1291525,43
50	409619,24	1291524,34
51	409641,95	1291525,83
52	409664,34	1291529,89
53	409686,13	1291536,47
54	409707,02	1291545,48
55	409726,76	1291556,81
56	409745,09	1291570,31
57	409761,76	1291585,80
58	409776,56	1291603,09
59	409789,31	1291621,94
60	409799,83	1291642,12
1	409807,99	1291663,37

4. Текстовое описание местоположения границ защитной зоны
 объекта культурного наследия регионального значения
 "Здание аптеки Верхнежелезницкого завода" (р.п. Виля, пл. Культуры, 25)

Граница защитной зоны установлена на расстоянии 200 м от линий внешних стен памятника.

Графическое описание местоположения границ защитной зоны
 объекта культурного наследия регионального значения
 "Здание аптеки Верхнежелезницкого завода" (р.п. Виля, пл. Культуры, 25)



УСЛОВНЫЕ ОБОЗНАЧЕНИЯ:



- объект культурного наследия регионального значения "Здание аптеки Верхнежелезнодорожного завода"



- граница защитной зоны



- характерная точка границы защитной зоны

Перечень координат характерных точек границы защитной зоны объекта культурного наследия регионального значения "Здание аптеки Верхнежелезнодорожного завода" (р.п. Виля, пл. Культуры, 25)

Обозначение характерной (поворотной) точки	Координаты характерных точек в МСК-52	
	X	Y
1	409753,22	1291929,99
2	409762,49	1291949,28
3	409769,66	1291969,45
4	409774,63	1291990,26
5	409777,70	1292011,44
6	409778,52	1292032,82
7	409777,04	1292054,17
8	409773,29	1292075,24
9	409767,31	1292095,79
10	409759,17	1292115,58
11	409749,15	1292134,50
12	409737,29	1292152,31

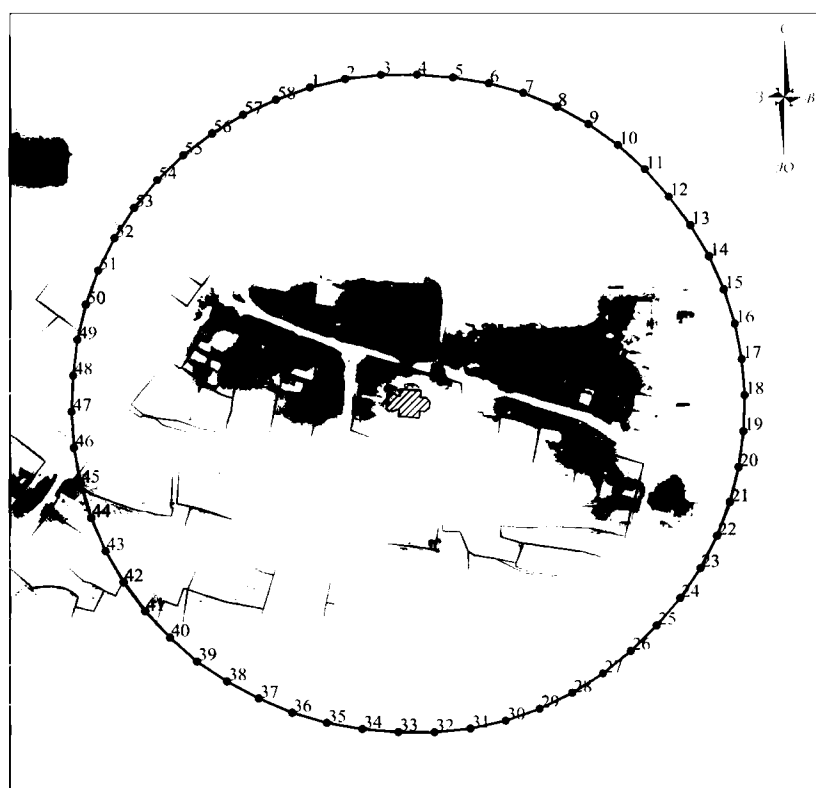
13	409723,60	1292168,76
14	409708,71	1292183,65
15	409691,35	1292196,80
16	409673,16	1292208,09
17	409653,87	1292217,36
18	409633,72	1292224,55
19	409612,99	1292229,89
20	409591,82	1292232,98
21	409570,43	1292233,80
22	409549,08	1292232,32
23	409528,01	1292228,57
24	409507,46	1292222,59
25	409487,60	1292214,62
26	409468,66	1292204,66
27	409450,89	1292192,74
28	409434,49	1292178,98
29	409419,66	1292163,55
30	409406,56	1292146,63
31	409395,35	1292128,40
32	409386,14	1292109,08
33	409379,06	1292088,89
34	409374,16	1292068,06
35	409371,00	1292046,89
36	409370,09	1292025,51
37	409371,46	1292004,15
38	409375,12	1291983,06
39	409381,00	1291962,49
40	409389,05	1291942,66
41	409399,17	1291923,80
42	409411,24	1291906,13
43	409424,91	1291889,66
44	409440,24	1291874,73
45	409457,08	1291861,52
46	409475,23	1291850,19
47	409494,49	1291840,86
48	409514,64	1291833,64
49	409535,44	1291828,62
50	409556,62	1291825,50
51	409578,00	1291824,65
52	409599,35	1291826,08
53	409620,43	1291829,79
54	409640,99	1291835,73
55	409660,80	1291843,83
56	409679,63	1291854,00
57	409697,43	1291865,87
58	409713,88	1291879,57

59	409728,77	1291894,94
60	409741,93	1291911,81
1	409753,22	1291929,99




5. Текстовое описание местоположения границ защитной зоны
объекта культурного наследия регионального значения
"Церковь" (с.Проволочное (уточненные данные: р.п. Виля, ул. Демьяна Бедного, ба)

Граница защитной зоны установлена на расстоянии 200 м от линий внешних стен памятника.

Графическое описание местоположения границ защитной зоны
объекта культурного наследия регионального значения
"Церковь" (с.Проволочное (уточненные данные: р.п. Виля, ул. Демьяна Бедного, ба)



УСЛОВНЫЕ ОБОЗНАЧЕНИЯ:

- | | |
|-------------------------------------------------------------------------------------|----------------------------------------------------------------|
|  | - объект культурного наследия регионального значения "Церковь" |
|  | - граница защитной зоны |
|  | - характерная точка границы защитной зоны |

Перечень координат характерных точек границы защитной зоны
объекта культурного наследия регионального значения
"Церковь" (с.Проволочное (уточненные данные: р.п. Виля, ул. Демьяна Бедного, ба)

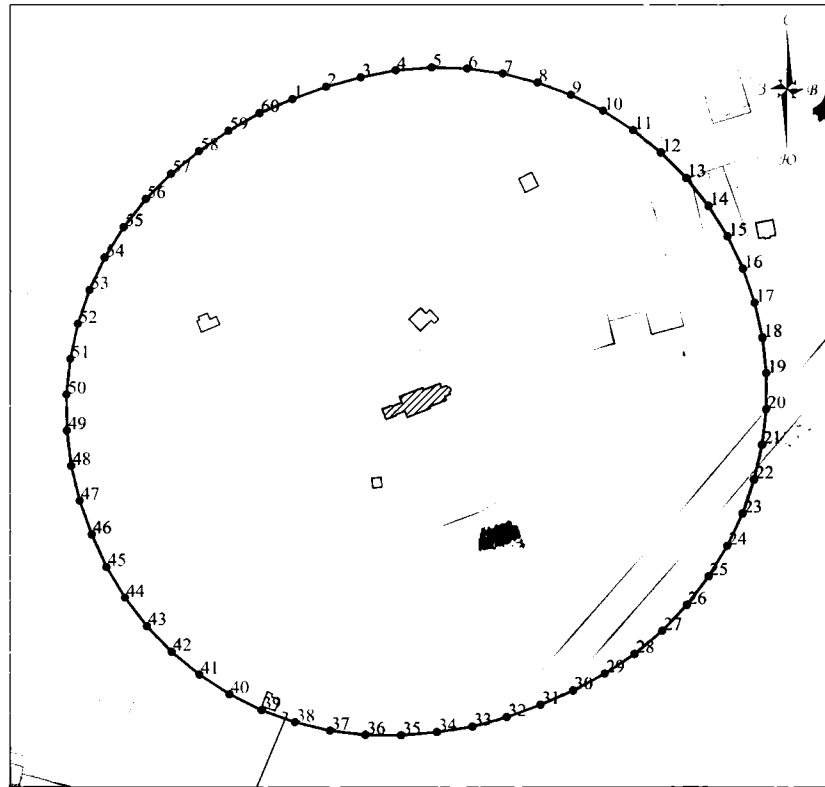
Обозначение характерной (поворотной) точки	Координаты характерных точек в МСК-52	
	X	Y
1	411578,36	1289911,96
2	411583,68	1289934,29
3	411586,41	1289957,07
4	411586,51	1289980,03
5	411584,77	1290002,92
6	411581,12	1290025,58
7	411574,90	1290047,67
8	411566,19	1290068,91
9	411555,11	1290089,01
10	411541,80	1290107,70
11	411526,43	1290124,75
12	411509,22	1290139,93
13	411490,91	1290153,78
14	411471,20	1290165,54
15	411450,28	1290174,97
16	411428,41	1290181,94
17	411405,89	1290186,36
18	411383,01	1290188,16
19	411360,07	1290187,41
20	411337,32	1290184,38
21	411315,07	1290178,75
22	411293,60	1290170,62
23	411273,22	1290160,08
24	411254,17	1290147,27
25	411236,72	1290132,37
26	411220,66	1290115,96
27	411206,22	1290098,12
28	411193,92	1290078,75
29	411183,92	1290058,09
30	411176,35	1290036,42
31	411171,32	1290014,03
32	411168,88	1289991,21
33	411169,08	1289968,26
34	411170,94	1289945,37
35	411174,88	1289922,76
36	411181,38	1289900,75
37	411190,36	1289879,63
38	411201,24	1289859,41
39	411213,80	1289840,34
40	411229,03	1289823,15
41	411245,73	1289807,41
42	411264,13	1289793,69
43	411283,98	1289782,17

44	411305,02	1289773,00
45	411326,97	1289766,29
46	411349,54	1289762,15
47	411372,44	1289760,62
48	411395,38	1289761,55
49	411418,17	1289764,29
50	411440,49	1289769,61
51	411462,06	1289777,46
52	411482,59	1289787,73
53	411501,80	1289800,28
54	411519,45	1289814,95
55	411535,31	1289831,54
56	411549,16	1289849,84
57	411560,99	1289869,51
58	411570,54	1289890,38
1	411578,36	1289911,96

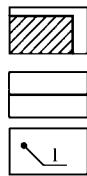
6. Текстовое описание местоположения границ защитной зоны
 объекта культурного наследия регионального значения
 "Успенская церковь" (с. Решное (уточненные данные: р.п. Досчатое, литера А))

Граница защитной зоны установлена на расстоянии 200 м от линий внешних стен
 памятника.

Графическое описание местоположения границ защитной зоны
 объекта культурного наследия регионального значения
 "Успенская церковь" (с. Решное (уточненные данные: р.п. Досчатое, литера А))



УСЛОВНЫЕ ОБОЗНАЧЕНИЯ:



- объект культурного наследия регионального значения "Успенская церковь"

- граница защитной зоны

- характерная точка границы защитной зоны

Перечень координат характерных точек границы защитной зоны
объекта культурного наследия регионального значения
"Успенская церковь" (с. Решное (уточненные данные: р.п. Досчатое, литера А))

Обозначение характерной (поворотной) точки	Координаты характерных точек в МСК-52	
	X	Y
1	429217,80	1287169,17
2	429225,57	1287190,47
3	429231,50	1287212,35
4	429235,93	1287234,57
5	429237,81	1287257,16
6	429237,14	1287279,81
7	429233,90	1287302,23
8	429228,24	1287324,18
9	429220,52	1287345,48
10	429210,44	1287365,78
11	429198,13	1287384,81
12	429183,97	1287402,50

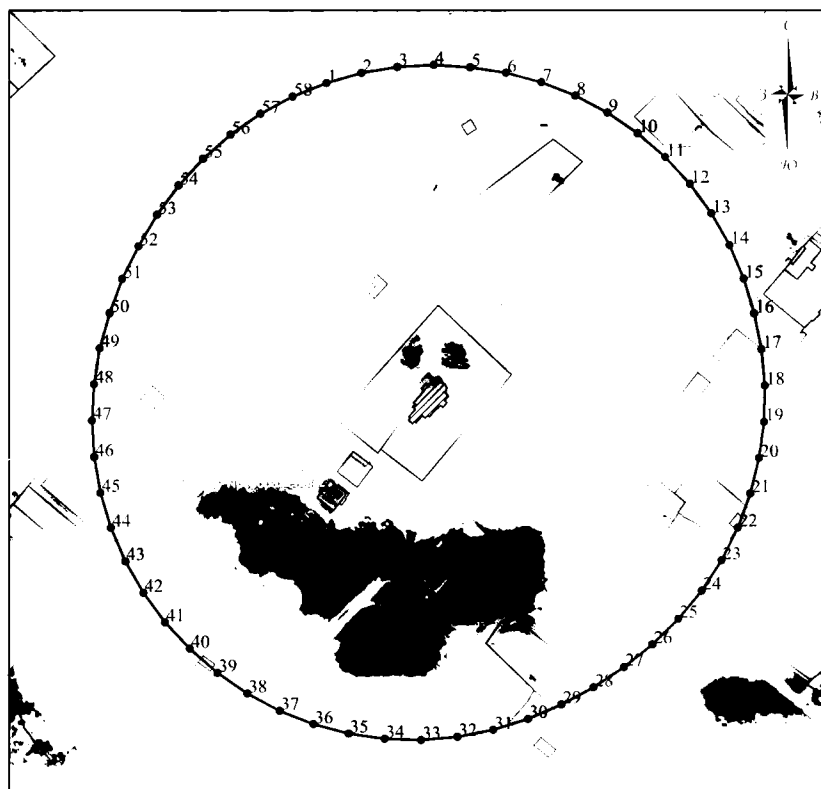
13	429167,91	1287418,49
14	429150,16	1287432,57
15	429130,94	1287444,58
16	429110,49	1287454,35
17	429089,08	1287461,77
18	429066,97	1287466,73
19	429044,45	1287469,19
20	429021,78	1287469,10
21	428999,28	1287466,47
22	428977,18	1287461,45
23	428955,74	1287454,11
24	428935,27	1287444,38
25	428915,94	1287432,54
26	428897,87	1287418,87
27	428881,46	1287403,24
28	428866,93	1287385,85
29	428854,45	1287366,94
30	428843,85	1287346,90
31	428834,77	1287326,17
32	428826,90	1287304,90
33	428820,98	1287283,03
34	428817,55	1287260,63
35	428815,49	1287238,06
36	428815,67	1287215,40
37	428818,41	1287192,90
38	428823,68	1287170,86
39	428831,41	1287149,56
40	428841,49	1287129,27
41	428853,81	1287110,25
42	428868,20	1287092,74
43	428884,48	1287076,98
44	428902,44	1287063,16
45	428921,84	1287051,46
46	428942,45	1287042,02
47	428963,80	1287034,43
48	428985,83	1287029,10
49	429008,31	1287026,30
50	429030,97	1287026,06
51	429053,51	1287028,39
52	429075,65	1287033,25
53	429097,09	1287040,58
54	429117,56	1287050,30
55	429136,80	1287062,26
56	429154,57	1287076,33
57	429170,63	1287092,31
58	429184,78	1287110,01

59	429197,74	1287128,61
60	429208,91	1287148,33
1	429217,80	1287169,17




7. Текстовое описание местоположения границ защитной зоны
объекта культурного наследия регионального значения
"Преображенская церковь" (с. Сноведь)

Граница защитной зоны установлена на расстоянии 200 м от линий внешних стен памятника.

Графическое описание местоположения границ защитной зоны
объекта культурного наследия регионального значения
"Преображенская церковь" (с. Сноведь)



УСЛОВНЫЕ ОБОЗНАЧЕНИЯ:

- | | |
|-------------------------------------------------------------------------------------|-------------------------------------------------------------------------------|
|  | - объект культурного наследия регионального значения "Преображенская церковь" |
|  | - граница защитной зоны |
|  | - характерная точка границы защитной зоны |

Перечень координат характерных точек границы защитной зоны

объекта культурного наследия регионального значения
"Преображенская церковь" (с. Сноведь)

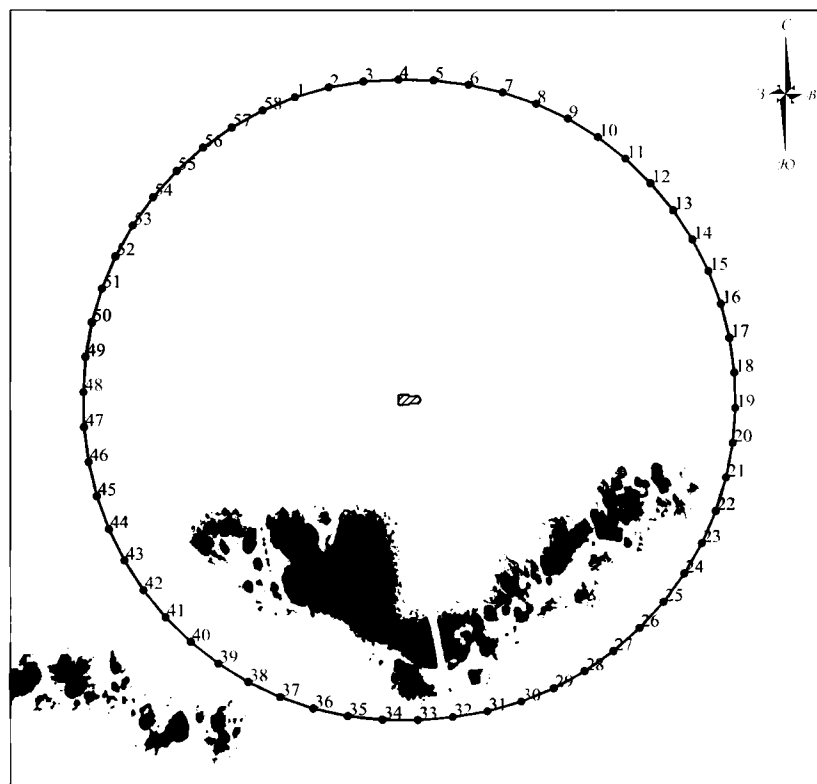
Обозначение характерной (поворотной) точки	Координаты характерных точек в МСК-52	
	X	Y
1	395984,41	1282092,46
2	395990,82	1282114,58
3	395994,66	1282137,29
4	395995,86	1282160,28
5	395994,40	1282183,27
6	395990,92	1282206,03
7	395984,97	1282228,28
8	395976,54	1282249,71
9	395965,75	1282270,06
10	395952,74	1282289,06
11	395937,66	1282306,46
12	395920,71	1282322,06
13	395902,11	1282335,64
14	395882,10	1282347,04
15	395860,93	1282356,10
16	395838,88	1282362,72
17	395816,31	1282367,32
18	395793,38	1282369,44
19	395770,35	1282368,91
20	395747,55	1282365,73
21	395725,17	1282360,28
22	395703,52	1282352,42
23	395682,92	1282342,12
24	395663,65	1282329,53
25	395645,92	1282314,82
26	395629,69	1282298,49
27	395615,44	1282280,39
28	395602,58	1282261,28
29	395591,77	1282240,95
30	395582,63	1282219,80
31	395575,74	1282197,83
32	395571,26	1282175,24
33	395569,31	1282152,29
34	395570,01	1282129,27
35	395573,36	1282106,49
36	395579,29	1282084,24
37	395587,75	1282062,82
38	395598,61	1282042,51
39	395611,74	1282023,59
40	395626,88	1282006,24
41	395643,71	1281990,52

42	395662,24	1281976,85
43	395682,22	1281965,39
44	395703,38	1281956,31
45	395725,45	1281949,72
46	395748,13	1281945,71
47	395771,11	1281944,34
48	395794,11	1281945,59
49	395816,85	1281949,25
50	395839,01	1281955,51
51	395860,62	1281963,48
52	395881,27	1281973,68
53	395901,13	1281985,35
54	395919,63	1281999,06
55	395936,64	1282014,59
56	395951,88	1282031,86
57	395965,02	1282050,76
58	395975,91	1282071,06
1	395984,41	1282092,46




8. Текстовое описание местоположения границ защитной зоны
объекта культурного наследия регионального значения
"Никольская церковь" (с. Сноведь)

Граница защитной зоны установлена на расстоянии 200 м от линий внешних стен памятника.

Графическое описание местоположения границ защитной зоны
объекта культурного наследия регионального значения
"Никольская церковь" (с. Сноведь)



УСЛОВНЫЕ ОБОЗНАЧЕНИЯ:

- | | |
|-------------------------------------------------------------------------------------|---------------------------------------------------------------------------|
|  | - объект культурного наследия регионального значения "Никольская церковь" |
|  | - граница защитной зоны |
|  | - характерная точка границы защитной зоны |

Перечень координат характерных точек границы защитной зоны
объекта культурного наследия регионального значения
"Никольская церковь" (с. Сноведь)

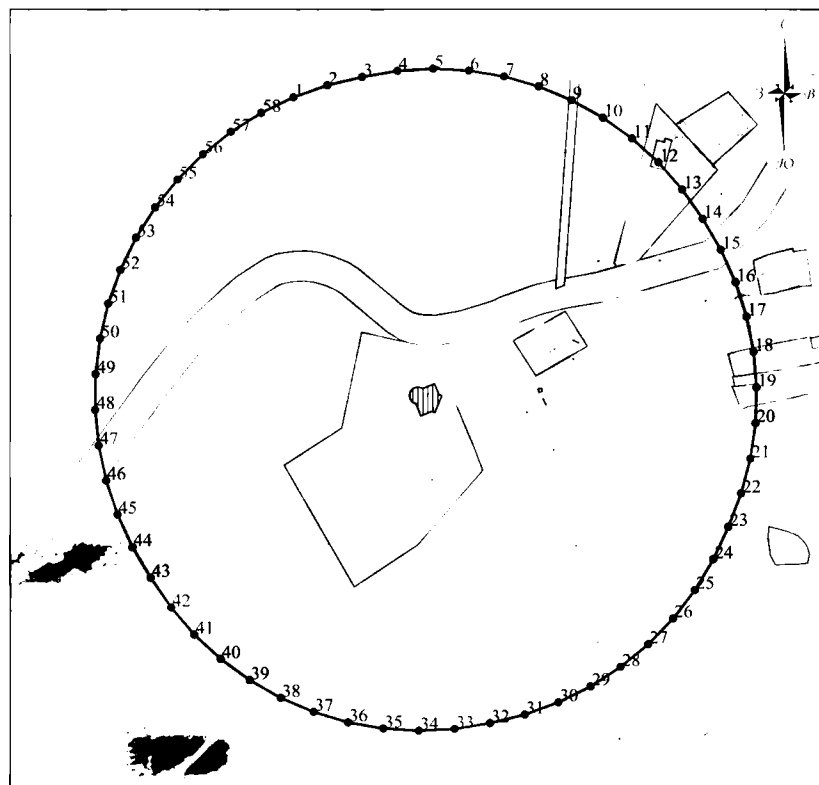
Обозначение характерной (поворотной) точки	Координаты характерных точек в МСК-52	
	X	Y
1	396820,71	1282394,82
2	396826,85	1282416,25
3	396830,56	1282438,24
4	396831,80	1282460,51
5	396831,37	1282482,79
6	396828,48	1282504,91
7	396823,69	1282526,69
8	396816,50	1282547,80
9	396807,01	1282567,98
10	396795,33	1282586,97
11	396781,61	1282604,55
12	396766,07	1282620,55
13	396748,94	1282634,82

14	396730,32	1282647,10
15	396710,46	1282657,22
16	396689,59	1282665,08
17	396667,97	1282670,56
18	396645,88	1282673,60
19	396623,59	1282674,22
20	396601,35	1282672,54
21	396579,44	1282668,39
22	396558,13	1282661,84
23	396537,68	1282652,95
24	396518,35	1282641,84
25	396500,37	1282628,64
26	396483,96	1282613,54
27	396469,18	1282596,84
28	396456,36	1282578,60
29	396445,65	1282559,04
30	396437,18	1282538,41
31	396431,06	1282516,97
32	396427,35	1282494,98
33	396425,40	1282472,79
34	396425,65	1282450,48
35	396428,01	1282428,31
36	396432,82	1282406,54
37	396440,03	1282385,43
38	396449,54	1282365,26
39	396461,23	1282346,28
40	396474,97	1282328,71
41	396490,57	1282312,78
42	396507,86	1282298,69
43	396526,60	1282286,61
44	396546,57	1282276,70
45	396567,52	1282269,06
46	396589,19	1282263,81
47	396611,32	1282261,00
48	396633,62	1282260,51
49	396655,87	1282261,96
50	396677,82	1282265,87
51	396699,20	1282272,20
52	396719,74	1282280,88
53	396739,19	1282291,78
54	396757,31	1282304,79
55	396773,86	1282319,73
56	396788,65	1282336,42
57	396801,49	1282354,65
58	396812,22	1282374,20
1	396820,71	1282394,82




9. Текстовое описание местоположения границ защитной зоны
объекта культурного наследия федерального значения
"Охотничий домик (мыза)" (р.п. Досчатое, ул. Советская, 16)

Граница защитной зоны установлена на расстоянии 200 м от линий внешних стен памятника.

Графическое описание местоположения границ защитной зоны
объекта культурного наследия федерального значения
"Охотничий домик (мыза)" (р.п. Досчатое, ул. Советская, 16)



УСЛОВНЫЕ ОБОЗНАЧЕНИЯ:

	- объект культурного наследия федерального значения "Охотничий домик (мыза)"
	- граница защитной зоны
	- характерная точка границы защитной зоны

Перечень координат характерных точек границы защитной зоны
объекта культурного наследия федерального значения
"Охотничий домик (мыза)" (р.п. Досчатое, ул. Советская, 16)

Обозначение характерной (поворотной) точки	Координаты характерных точек в МСК-52	
	X	Y
1	426987,87	1284401,96
2	426995,46	1284423,40

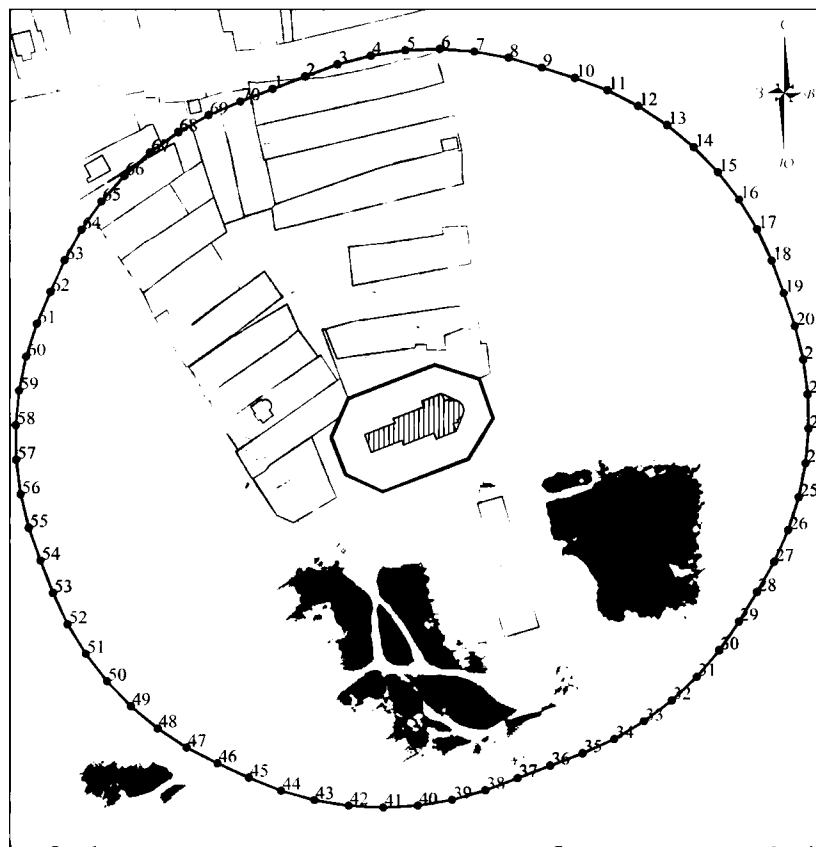
3	427000,73	1284445,53
4	427004,62	1284467,95
5	427006,01	1284490,65
6	427004,80	1284513,36
7	427001,03	1284535,79
8	426994,73	1284557,65
9	426985,99	1284578,65
10	426974,93	1284598,52
11	426961,68	1284617,00
12	426946,41	1284633,87
13	426929,33	1284648,89
14	426910,66	1284661,87
15	426891,03	1284673,37
16	426870,31	1284682,75
17	426848,66	1284689,72
18	426826,36	1284694,18
19	426803,69	1284696,09
20	426780,96	1284695,41
21	426758,45	1284692,15
22	426736,45	1284686,35
23	426715,23	1284678,17
24	426694,56	1284668,67
25	426675,06	1284656,95
26	426657,03	1284643,10
27	426640,68	1284627,29
28	426626,23	1284609,72
29	426613,87	1284590,63
30	426603,76	1284570,25
31	426596,02	1284548,86
32	426590,57	1284526,77
33	426586,85	1284504,34
34	426585,70	1284481,62
35	426587,13	1284458,92
36	426591,13	1284436,53
37	426597,65	1284414,74
38	426606,60	1284393,83
39	426617,87	1284374,07
40	426631,30	1284355,72
41	426646,73	1284339,01
42	426663,97	1284324,17
43	426682,74	1284311,32
44	426702,27	1284299,66
45	426722,93	1284290,14
46	426744,51	1284282,96
47	426766,76	1284278,21
48	426789,39	1284275,95

49	426812,13	1284276,21
50	426834,71	1284278,99
51	426856,84	1284284,24
52	426878,25	1284291,91
53	426898,69	1284301,90
54	426917,89	1284314,09
55	426935,62	1284328,33
56	426951,68	1284344,45
57	426965,85	1284362,24
58	426977,96	1284381,49
1	426987,87	1284401,96

10. Текстовое описание местоположения границ защитной зоны
 объекта культурного наследия федерального значения
 "Троицкая церковь с интерьером" (р.п. Досчатое, ул. Советская, 73)

Граница защитной зоны установлена на расстоянии 200 м от линий внешних стен памятника.

Графическое описание местоположения границ защитной зоны
 объекта культурного наследия федерального значения
 "Троицкая церковь с интерьером" (р.п. Досчатое, ул. Советская, 73)



УСЛОВНЫЕ ОБОЗНАЧЕНИЯ:



- объект культурного наследия федерального значения "Троицкая церковь с интерьером"



- граница защитной зоны



- характерная точка границы защитной зоны

Перечень координат характерных точек границы защитной зоны
объекта культурного наследия федерального значения
"Троицкая церковь с интерьером" (р.п. Досчатое, ул. Советская, 73)

Обозначение характерной (поворотной) точки	Координаты характерных точек в МСК-52	
	X	Y
1	425667,50	1285156,38
2	425675,46	1285176,92
3	425683,13	1285197,56
4	425688,77	1285218,84
5	425692,03	1285240,61
6	425692,88	1285262,61
7	425691,31	1285284,57
8	425687,34	1285306,22
9	425681,16	1285327,35
10	425674,51	1285348,35
11	425666,71	1285368,94
12	425656,70	1285388,54
13	425644,60	1285406,93
14	425630,54	1285423,87
15	425614,72	1285439,17
16	425597,30	1285452,64
17	425578,51	1285464,11
18	425558,58	1285473,45
19	425537,87	1285480,96
20	425517,05	1285488,12
21	425495,68	1285493,41
22	425473,86	1285496,31
23	425451,85	1285496,80
24	425429,92	1285494,87
25	425408,34	1285490,54
26	425387,36	1285483,86
27	425367,25	1285474,92
28	425348,16	1285463,94
29	425329,34	1285452,50
30	425311,12	1285440,15
31	425294,36	1285425,88
32	425279,27	1285409,84
33	425266,04	1285392,25

34	425254,82	1285373,31
35	425245,75	1285353,25
36	425237,87	1285332,69
37	425229,99	1285312,12
38	425222,22	1285291,51
39	425216,20	1285270,34
40	425212,55	1285248,63
41	425211,30	1285226,65
42	425212,48	1285204,67
43	425216,06	1285182,95
44	425222,01	1285161,75
45	425230,24	1285141,34
46	425239,42	1285121,31
47	425249,44	1285101,71
48	425261,54	1285083,33
49	425275,59	1285066,38
50	425291,42	1285051,08
51	425308,83	1285037,61
52	425327,62	1285026,14
53	425347,56	1285016,80
54	425368,08	1285008,82
55	425388,83	1285001,43
56	425410,23	1284996,27
57	425432,07	1284993,50
58	425454,08	1284993,14
59	425475,99	1284995,20
60	425497,55	1284999,66
61	425518,49	1285006,46
62	425538,73	1285015,14
63	425558,83	1285024,14
64	425578,07	1285034,83
65	425596,02	1285047,57
66	425612,47	1285062,21
67	425627,20	1285078,56
68	425640,05	1285096,44
69	425650,86	1285115,61
70	425659,54	1285135,85
1	425667,50	1285156,38

ПРИЛОЖЕНИЕ 2
к приказу управления государственной
охраны объектов культурного наследия
Нижегородской области
от 20.07.2020 № 207

Режим использования земель
в границах защитных зон объектов культурного наследия

Настоящим Режимом запрещается строительство объектов капитального строительства и реконструкция объектов капитального строительства, связанная с изменением их параметров (высоты, количества этажей, площади), за исключением строительства и реконструкции линейных объектов.
