



**Управление
государственной охраны объектов культурного наследия
Нижегородской области**

Включен в Реестр
нормативных актов органов
исполнительной власти

28 ИЮЛ 2020

№ в реестре

15351-518-201

П Р И К А З

16.07.2020

№ 201

г. Нижний Новгород

**Об утверждении описания местоположения
границ защитных зон объектов культурного
наследия, расположенных на территории
городского округа город Бор
Нижегородской области, режима
использования земель в границах защитных
зон объектов культурного наследия**

В целях обеспечения сохранности объектов культурного наследия регионального значения "Сергиевская церковь" (ул. Ленина), "Знаменская церковь" (ул. Ленина), "Дом священника" (ул. Луначарского, 17), "Дом Королева" (ул. Папанина, 10) в г. Бор, "Никольская церковь" в д. Заскочиха, "Владимирская церковь" в с. Кресты, "Старообрядческая молельня (Кантауровский сельсовет)" в д. Попово, "Комплекс, построенный на средства Н.А. Бугрова" в д. Попово (Кантауровская с/а), "Церковь Симеона Столпника" в с. Развилье, "Казанская церковь" в с. Рожново, "Церковь Происхождения Древнего Животворящего Креста" в с. Спасское, "Богадельня для старообрядцев, построенная на средства Н.А. Бугрова" в д. Филипповское, "Скит Малиновский (комплекс)" в 1,5 км северо-восточнее с. Филипповка, "Спасо-Преображенская церковь" в д. Чернолесская Пустынь, "Спасская церковь" в с. Чистое Поле, "Тихоновская церковь" в с. Юрасово и объекта культурного наследия федерального значения "Дом Деманина (деревянный)" Ямновский сельсовет, д. Вязилка, д. 51) в городе областного значения Бор, расположенных на территории городского округа город Бор Нижегородской области, руководствуясь статьями 20², 34¹ Федерального закона от 25 июня 2002 г. № 73-ФЗ "Об объектах культурного наследия (памятниках истории и культуры) народов Российской Федерации", п р и к а з ы в а ю:

1. Утвердить текстовое и графическое описания местоположения границ защитных зон объектов культурного наследия с перечнем координат характерных точек этих границ, режим использования земель в границах защитных зон объектов культурного наследия регионального значения:

- 1) "Сергиевская церковь" (ул. Ленина);
- 2) "Знаменская церковь" (ул. Ленина);
- 3) "Дом священника" (ул. Луначарского, 17);
- 4) "Дом Королева" (ул. Папанина, 10)

в г.Бор;

- 5) "Никольская церковь" (д. Заскочиха);
- 6) "Владимирская церковь" (с. Кресты);
- 7) "Старообрядческая молельня (Кантауровский сельсовет)" (д. Попово);
- 8) "Комплекс, построенный на средства Н.А. Бугрова" (д. Попово (Кантауровская с/а));
- 9) "Церковь Симеона Столпника" (с. Развилье);
- 10) "Казанская церковь" (с. Рожново);
- 11) "Церковь Происхождения Древнего Животворящего Креста" (с. Спасское);
- 12) "Богадельня для старообрядцев, построенная на средства Н.А. Бугрова" (д. Филипповское);
- 13) "Скит Малиновский (комплекс)" (в 1,5 км северо-восточнее с. Филипповка);
- 14) "Спасо-Преображенская церковь" (д. Чернолесская Пустынь);
- 15) "Спасская церковь" (с. Чистое Поле);
- 16) "Тихоновская церковь" (с. Юрасово)

и объекта культурного наследия федерального значения

- 17) "Дом Деманина (деревянный)" (город областного значения Бор, Ямновский сельсовет, д. Вязилка, д. 51)

согласно приложениям 1, 2 к настоящему приказу.

2. Поручить и.о.начальника отдела государственной охраны и учета объектов культурного наследия А.В.Гонозова организовать работу по направлению в установленном порядке копии настоящего приказа в федеральный орган исполнительной власти, уполномоченный Правительством Российской Федерации на осуществление государственного кадастрового учета, государственной регистрации прав, ведение Единого государственного реестра

недвижимости и предоставление сведений, содержащихся в Едином государственном реестре недвижимости, а также в администрацию городского округа город Бор для размещения в информационной системе обеспечения градостроительной деятельности.

3. Приказ вступает в силу со дня регистрации в Реестре нормативных актов органов исполнительной власти Нижегородской области.

4. Контроль за исполнением настоящего приказа оставляю за собой.

Руководитель



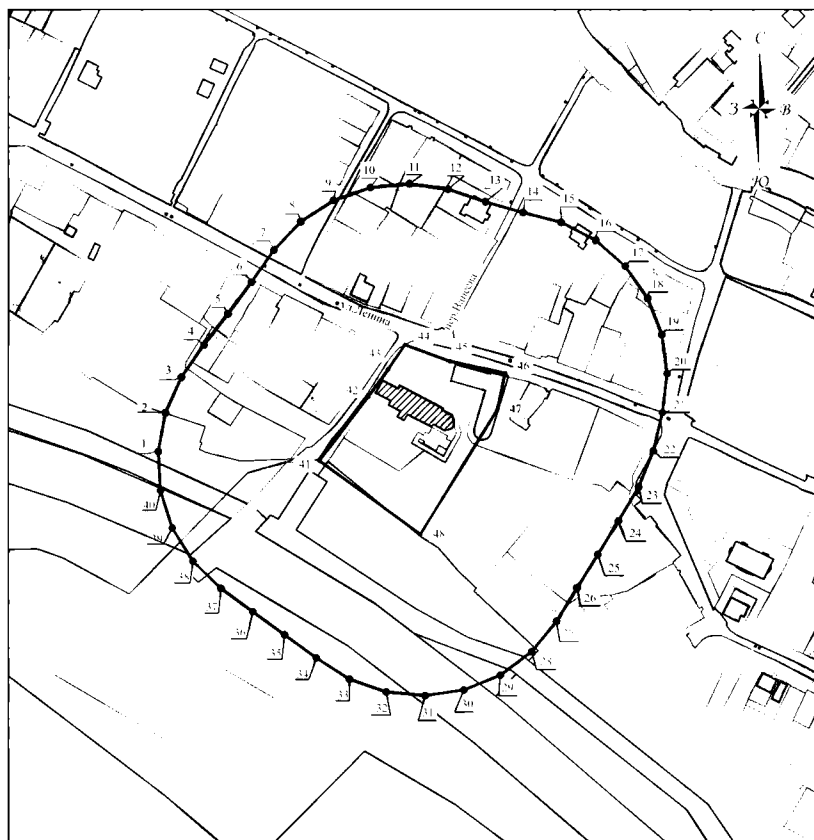
Г.В.Меламед

ПРИЛОЖЕНИЕ 1
к приказу управления государственной
охраны объектов культурного наследия
Нижегородской области
от 16.07.2020 № 201

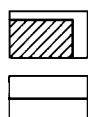
1. Текстовое описание местоположения границ защитной зоны
объекта культурного наследия регионального значения
"Сергиевская церковь" (г. Бор, ул. Ленина)

Граница защитной зоны установлена на расстоянии 100 м от внешней границы территории памятника, утвержденной постановлением Законодательного Собрания Нижегородской области от 16 сентября 1999г. № 287 «Об утверждении границ территории памятника истории и культуры — Сергиевской церкви в г. Бор Нижегородской области, режимов ее содержания и использования»

Графическое описание местоположения границ защитной зоны
объекта культурного наследия регионального значения
"Сергиевская церковь" (г. Бор, ул. Ленина)



УСЛОВНЫЕ ОБОЗНАЧЕНИЯ:



- объект культурного наследия регионального значения "Сергиевская церковь"

- граница защитной зоны



- характерная точка границы защитной зоны

Перечень координат характерных точек границы защитной зоны
объекта культурного наследия регионального значения
"Сергиевская церковь" (г. Бор, ул. Ленина)

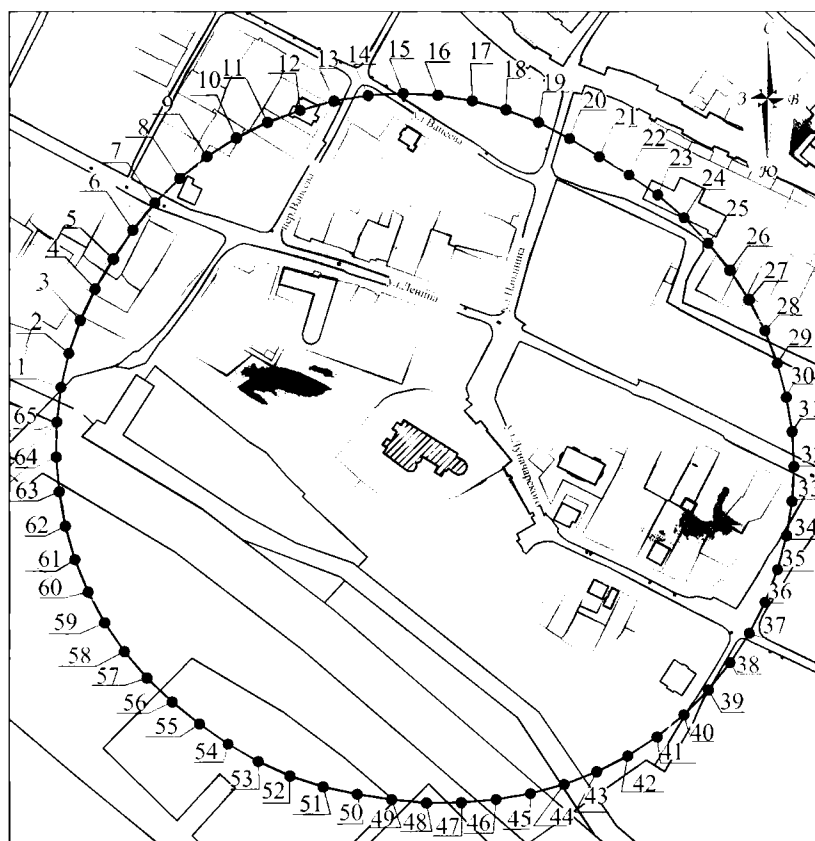
Обозначение характерной (поворотной) точки	Координаты характерных точек в ГСК52	
	X	Y
1	534117,75	2218738,83
2	534141,50	2218743,23
3	534163,54	2218753,12
4	534183,41	2218766,99
5	534202,68	2218781,78
6	534222,14	2218796,30
7	534242,03	2218810,24
8	534259,64	2218826,86
9	534272,77	2218847,18
10	534280,71	2218869,99
11	534283,03	2218894,03
12	534279,60	2218917,96
13	534271,86	2218940,94
14	534265,34	2218964,28
15	534259,28	2218987,73
16	534248,06	2219009,14
17	534232,11	2219027,28
18	534212,33	2219041,14
19	534189,81	2219049,94
20	534165,80	2219053,17
21	534141,71	2219050,26
22	534118,10	2219044,64
23	534095,69	2219035,59
24	534074,84	2219023,15
25	534054,18	2219010,38
26	534033,52	2218997,61
27	534012,87	2218984,84
28	533994,17	2218969,45
29	533979,61	2218950,10
30	533970,55	2218927,65
31	533967,05	2218903,73
32	533969,31	2218879,69
33	533977,19	2218856,85
34	533990,26	2218836,51
35	534004,55	2218816,87
36	534018,85	2218797,24
37	534033,15	2218777,61

38	534049,99	2218760,28
39	534070,48	2218747,39
40	534093,59	2218740,17
1	534117,75	2218738,83
41	534112,12	2218838,16
42	534151,55	2218868,43
43	534168,45	2218880,80
44	534183,65	2218891,29
45	534173,49	2218919,06
46	534165,87	2218953,09
47	534143,45	2218948,21
48	534066,57	2218900,69
41	534112,12	2218838,16

2. Текстовое описание местоположения границ защитной зоны
объекта культурного наследия регионального значения
"Знаменская церковь" (г. Бор, ул. Ленина)

Граница защитной зоны установлена на расстоянии 200 м от линий внешних стен памятника.

Графическое описание местоположения границ защитной зоны
объекта культурного наследия регионального значения
"Знаменская церковь" (г. Бор, ул. Ленина)



УСЛОВНЫЕ ОБОЗНАЧЕНИЯ:



- объект культурного наследия регионального значения "Знаменская церковь"



- граница защитной зоны



- характерная точка границы защитной зоны

Перечень координат характерных точек границы защитной зоны
объекта культурного наследия регионального значения
"Знаменская церковь" (г. Бор, ул. Ленина)

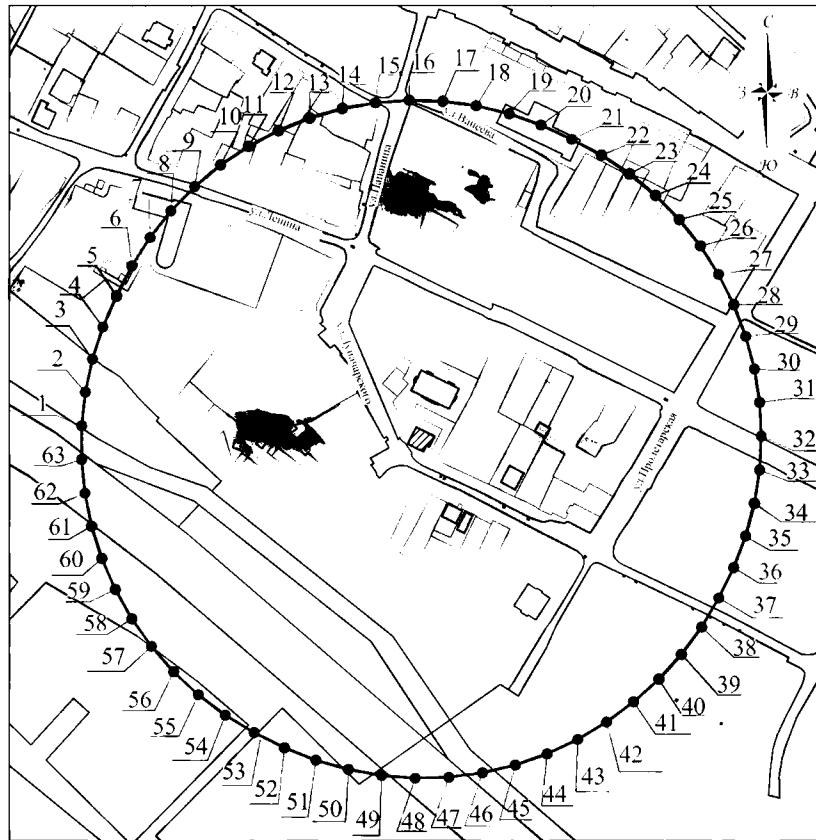
Обозначение характерной (поворотной) точки	Координаты характерных точек в ГСК52	
	X	Y
1	534102,16	2218786,64
2	534122,94	2218791,46
3	534143,10	2218798,46
4	534162,40	2218807,57
5	534180,63	2218818,67
6	534198,32	2218830,60
7	534214,86	2218844,08
8	534229,87	2218859,23
9	534243,19	2218875,90
10	534254,66	2218893,88
11	534264,14	2218912,98
12	534271,55	2218932,99
13	534277,18	2218953,56
14	534280,63	2218974,61
15	534281,81	2218995,90
16	534280,73	2219017,20
17	534277,39	2219038,27
18	534271,83	2219058,86
19	534264,10	2219078,74
20	534254,31	2219097,69
21	534243,25	2219115,96
22	534231,96	2219134,08
23	534219,81	2219151,64
24	534205,83	2219167,78
25	534190,35	2219182,49
26	534173,73	2219195,88
27	534155,80	2219207,45
28	534136,80	2219217,17
29	534116,87	2219224,82
30	534096,24	2219230,30
31	534075,18	2219233,75
32	534053,86	2219234,95
33	534032,54	2219233,75

34	534011,47	2219230,36
35	533990,83	2219224,90
36	533970,89	2219217,28
37	533951,87	2219207,59
38	533933,98	2219195,96
39	533917,27	2219182,68
40	533902,08	2219167,69
41	533888,57	2219151,18
42	533876,90	2219133,32
43	533867,19	2219114,33
44	533859,55	2219094,41
45	533853,93	2219073,83
46	533850,35	2219052,81
47	533848,44	2219031,55
48	533848,22	2219010,20
49	533850,27	2218988,95
50	533853,51	2218967,87
51	533858,00	2218947,00
52	533864,68	2218926,73
53	533873,47	2218907,29
54	533884,16	2218888,82
55	533896,52	2218871,40
56	533909,88	2218854,76
57	533924,54	2218839,26
58	533940,76	2218825,41
59	533958,35	2218813,36
60	533977,14	2218803,25
61	533996,89	2218795,20
62	534017,39	2218789,29
63	534038,40	2218785,59
64	534059,65	2218783,75
65	534080,98	2218784,07
1	534102,16	2218786,64




3. Текстовое описание местоположения границ защитной зоны
 объекта культурного наследия регионального значения
 "Дом священника" (г. Бор, ул. Луначарского, 17)

Граница защитной зоны установлена на расстоянии 200 м от линий внешних стен памятника.

Графическое описание местоположения границ защитной зоны
 объекта культурного наследия регионального значения
 "Дом священника" (г. Бор, ул. Луначарского, 17)



УСЛОВНЫЕ ОБОЗНАЧЕНИЯ:

- | | |
|---|---|
|  | - объект культурного наследия регионального значения "Дом священника" |
|  | - граница защитной зоны |
|  | - характерная точка границы защитной зоны |

Перечень координат характерных точек границы защитной зоны
объекта культурного наследия регионального значения
"Дом священника" (г. Бор, ул. Луначарского, 17)

Обозначение характерной (поворотной) точки	Координаты характерных точек в ГСК52	
	X	Y
1	534028,58	2218888,17
2	534049,11	2218890,38
3	534069,29	2218894,69
4	534088,92	2218901,08
5	534107,79	2218909,44
6	534126,22	2218918,80
7	534143,63	2218929,92
8	534159,82	2218942,76
9	534174,58	2218957,21
10	534187,78	2218973,10
11	534199,28	2218990,26

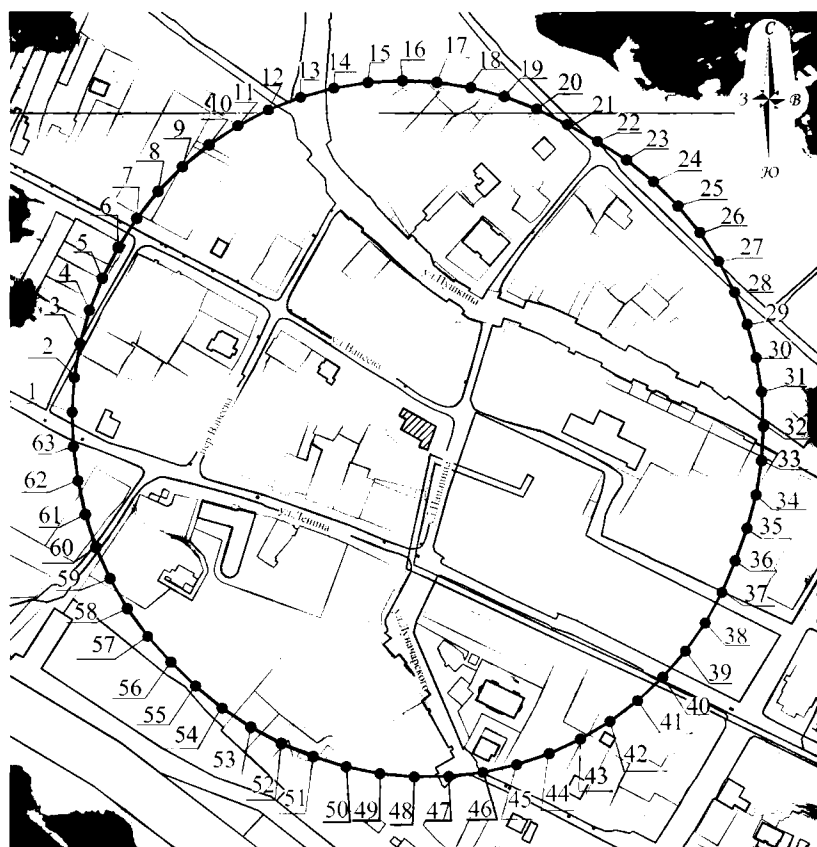
12	534208,93	2219008,52
13	534216,64	2219027,68
14	534222,35	2219047,53
15	534225,97	2219067,86
16	534227,47	2219088,46
17	534226,84	2219109,10
18	534224,09	2219129,57
19	534219,23	2219149,64
20	534212,33	2219169,10
21	534203,58	2219187,80
22	534193,96	2219206,08
23	534182,49	2219223,27
24	534169,32	2219239,18
25	534154,58	2219253,66
26	534138,42	2219266,53
27	534121,02	2219277,68
28	534102,55	2219286,94
29	534083,23	2219294,27
30	534063,25	2219299,58
31	534042,83	2219302,77
32	534022,19	2219303,85
33	534001,55	2219302,77
34	533981,13	2219299,58
35	533961,16	2219294,27
36	533941,84	2219286,94
37	533923,32	2219277,77
38	533905,53	2219267,29
39	533888,93	2219255,04
40	533873,67	2219241,13
41	533859,93	2219225,73
42	533847,54	2219209,22
43	533836,87	2219191,54
44	533828,09	2219172,86
45	533821,28	2219153,37
46	533816,52	2219133,28
47	533813,85	2219112,80
48	533813,31	2219092,16
49	533814,91	2219071,57
50	533818,62	2219051,26
51	533824,24	2219031,38
52	533831,81	2219012,16
53	533841,13	2218993,71
54	533851,76	2218976,01
55	533864,17	2218959,51
56	533878,21	2218944,38
57	533893,73	2218930,77

58	533910,57	2218918,84
59	533928,56	2218908,71
60	533947,50	2218900,50
61	533967,18	2218894,28
62	533987,40	2218890,12
63	534007,94	2218888,08
64	534028,58	2218888,17
65	534028,58	2218888,17
1	534049,11	2218890,38

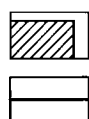
4. Текстовое описание местоположения границ защитной зоны
объекта культурного наследия регионального значения
"Дом Королева" (г. Бор, ул. Папанина, 10)

Граница защитной зоны установлена на расстоянии 200 м от линий внешних стен памятника.

Графическое описание местоположения границ защитной зоны
объекта культурного наследия регионального значения
"Дом Королева" (г. Бор, ул. Папанина, 10)



УСЛОВНЫЕ ОБОЗНАЧЕНИЯ:



- объект культурного наследия регионального значения "Дом Королева"

- граница защитной зоны



- характерная точка границы защитной зоны

Перечень координат характерных точек границы защитной зоны
 объекта культурного наследия регионального значения
 "Дом Королева" (г. Бор, ул. Папанина, 10)

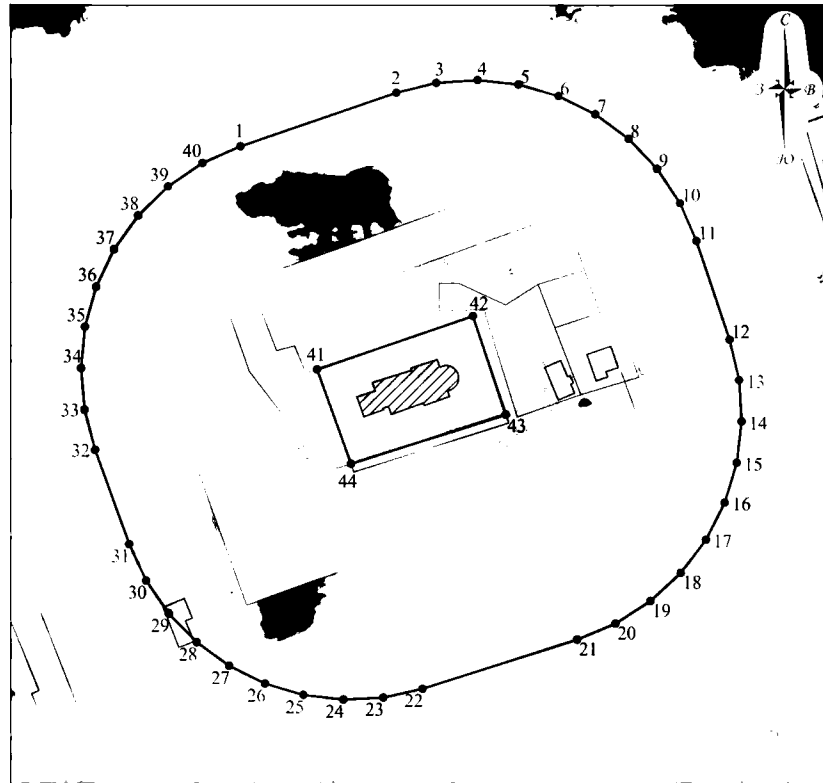
Обозначение характерной (поворотной) точки	Координаты характерных точек в ГСК52	
	X	Y
1	534225,85	2218842,91
2	534246,88	2218844,26
3	534267,65	2218847,81
4	534287,93	2218853,53
5	534307,49	2218861,36
6	534326,23	2218871,02
7	534343,99	2218882,38
8	534360,49	2218895,48
9	534375,53	2218910,24
10	534388,93	2218926,51
11	534400,54	2218944,09
12	534410,23	2218962,81
13	534417,91	2218982,44
14	534423,47	2219002,77
15	534426,87	2219023,57
16	534428,05	2219044,61
17	534427,02	2219065,67
18	534423,77	2219086,50
19	534418,35	2219106,87
20	534410,81	2219126,56
21	534401,24	2219145,34
22	534391,00	2219163,75
23	534379,63	2219181,50
24	534366,47	2219197,97
25	534351,66	2219212,96
26	534335,35	2219226,31
27	534317,72	2219237,86
28	534298,97	2219247,50
29	534279,32	2219255,11
30	534258,97	2219260,61
31	534238,15	2219263,94
32	534217,10	2219265,06
33	534196,05	2219263,94
34	534175,23	2219260,61
35	534154,88	2219255,12
36	534135,07	2219247,89
37	534115,67	2219239,72

38	534097,23	2219229,55
39	534079,96	2219217,49
40	534064,06	2219203,69
41	534049,70	2219188,29
42	534037,04	2219171,46
43	534026,22	2219153,40
44	534017,37	2219134,29
45	534010,57	2219114,36
46	534005,92	2219093,83
47	534003,44	2219072,92
48	534003,19	2219051,87
49	534005,15	2219030,90
50	534009,30	2219010,26
51	534015,61	2218990,17
52	534023,57	2218970,66
53	534033,39	2218952,03
54	534045,12	2218934,52
55	534058,63	2218918,35
56	534073,32	2218903,25
57	534088,91	2218889,10
58	534105,90	2218876,66
59	534124,10	2218866,08
60	534143,32	2218857,48
61	534163,33	2218850,95
62	534183,92	2218846,56
63	534204,80	2218843,78
1	534225,85	2218842,91




5. Текстовое описание местоположения границ защитной зоны
объекта культурного наследия регионального значения
"Никольская церковь" (д. Заскочиха)

Граница защитной зоны установлена на расстоянии 100 м от внешней границы территории памятника, утвержденной постановлением Администрации Нижегородской области от 17 июля 2001 г. № 177 «Об установлении территории памятника истории и культуры - Никольской церкви в селе Заскочиха Борского района и его охранной зоны, утверждении режимов их содержания и использования»

Графическое описание местоположения границ защитной зоны
объекта культурного наследия регионального значения
"Никольская церковь" (д. Заскочиха)



УСЛОВНЫЕ ОБОЗНАЧЕНИЯ:

- | | |
|---|---|
|  | - объект культурного наследия регионального значения "Никольская церковь" |
|  | - граница защитной зоны |
|  | - характерная точка границы защитной зоны |

Перечень координат характерных точек границы защитной зоны
объекта культурного наследия регионального значения
"Никольская церковь" (д. Заскочиха)

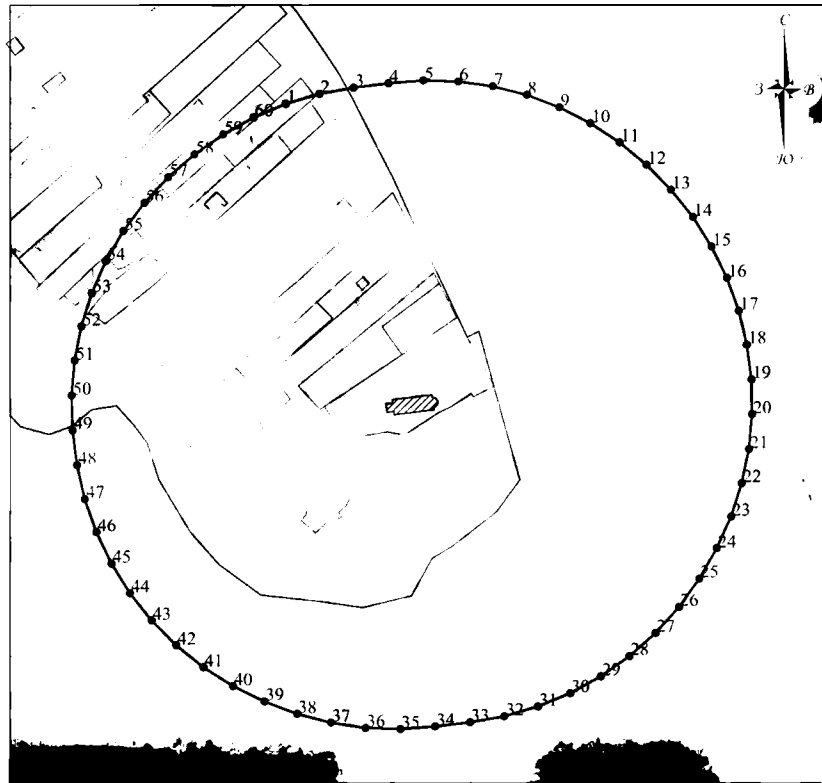
Обозначение характерной (поворотной) точки	Координаты характерных точек в МСК-52	
	X	Y
1	526152,24	2242492,34
2	526174,88	2242558,37
3	526179,08	2242575,37
4	526180,26	2242592,83
5	526178,37	2242610,24
6	526173,48	2242627,05
7	526165,73	2242642,75
8	526155,36	2242656,86
9	526142,68	2242668,94
10	526128,10	2242678,63
11	526112,05	2242685,62
12	526070,26	2242699,62

13	526053,13	2242703,72
14	526035,56	2242704,76
15	526018,07	2242702,69
16	526001,22	2242697,60
17	525985,53	2242689,62
18	525971,47	2242679,02
19	525959,49	2242666,11
20	525949,96	2242651,31
21	525943,18	2242635,06
22	525922,36	2242569,49
23	525918,61	2242552,92
24	525917,72	2242535,95
25	525919,72	2242519,08
26	525924,55	2242502,79
27	525932,06	2242487,55
28	525942,05	2242473,80
29	525954,22	2242461,94
30	525968,22	2242452,32
31	525983,64	2242445,20
32	526023,61	2242430,73
33	526040,65	2242426,22
34	526058,20	2242424,77
35	526075,74	2242426,42
36	526092,72	2242431,12
37	526108,61	2242438,73
38	526122,92	2242449,01
39	526135,20	2242461,65
40	526145,08	2242476,24
1	526152,24	2242492,34
41	526057,64	2242524,77
42	526080,28	2242590,80
43	526038,49	2242604,80
44	526017,67	2242539,23
41	526057,64	2242524,77




6. Текстовое описание местоположения границ защитной зоны
объекта культурного наследия регионального значения
"Владимирская церковь" (с. Кресты)

Граница защитной зоны установлена на расстоянии 200 м от линий внешних стен памятника.

Графическое описание местоположения границ защитной зоны
объекта культурного наследия регионального значения
"Владимирская церковь" (с. Кресты)



УСЛОВНЫЕ ОБОЗНАЧЕНИЯ:

- | | |
|---|---|
|  | - объект культурного наследия регионального значения "Владимирская церковь" |
|  | - граница защитной зоны |
|  | - характерная точка границы защитной зоны |

Перечень координат характерных точек границы защитной зоны
объекта культурного наследия регионального значения
"Владимирская церковь" (с. Кресты)

Обозначение характерной (поворотной) точки	Координаты характерных точек в МСК-52	
	X	Y
1	574772,34	2220574,40
2	574778,69	2220595,69
3	574782,64	2220617,56
4	574785,37	2220639,62
5	574787,19	2220661,76
6	574786,57	2220683,97
7	574783,49	2220705,97
8	574777,98	2220727,50
9	574770,13	2220748,28
10	574760,01	2220768,07
11	574747,77	2220786,60

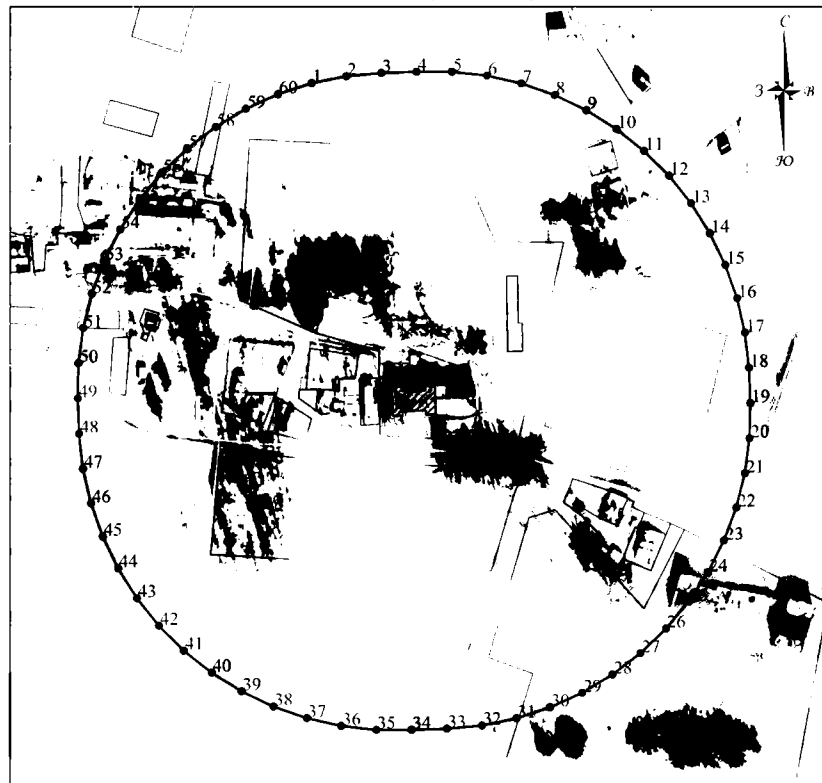
12	574733,54	2220803,67
13	574717,72	2220819,27
14	574700,36	2220833,14
15	574681,60	2220845,04
16	574661,64	2220854,81
17	574640,74	2220862,34
18	574619,14	2220867,54
19	574597,10	2220870,35
20	574574,89	2220870,74
21	574552,76	2220868,69
22	574530,99	2220864,24
23	574509,84	2220857,44
24	574489,56	2220848,37
25	574470,34	2220837,21
26	574452,29	2220824,26
27	574435,78	2220809,39
28	574421,03	2220792,78
29	574408,20	2220774,64
30	574397,47	2220755,19
31	574388,97	2220734,66
32	574382,79	2220713,32
33	574379,01	2220691,42
34	574376,28	2220669,36
35	574374,62	2220647,21
36	574375,42	2220625,00
37	574378,67	2220603,03
38	574384,35	2220581,55
39	574392,12	2220560,73
40	574401,92	2220540,78
41	574413,87	2220522,05
42	574427,82	2220504,76
43	574443,60	2220489,13
44	574461,03	2220475,34
45	574479,87	2220463,56
46	574499,90	2220453,96
47	574520,87	2220446,63
48	574542,53	2220441,67
49	574564,58	2220438,88
50	574586,79	2220438,24
51	574608,93	2220440,07
52	574630,73	2220444,34
53	574651,93	2220451,00
54	574672,25	2220459,98
55	574691,46	2220471,15
56	574709,30	2220484,38
57	574725,57	2220499,51

58	574740,06	2220516,36
59	574752,78	2220534,58
60	574763,67	2220553,95
1	574772,34	2220574,40

7. Текстовое описание местоположения границ защитной зоны
объекта культурного наследия регионального значения
"Старообрядческая молельня (Кантауровский сельсовет)" (д. Попово)

Граница защитной зоны установлена на расстоянии 200 м от линий внешних стен памятника.

Графическое описание местоположения границ защитной зоны
объекта культурного наследия регионального значения
"Старообрядческая молельня (Кантауровский сельсовет)" (д. Попово)



УСЛОВНЫЕ ОБОЗНАЧЕНИЯ:



- объект культурного наследия регионального значения "Старообрядческая молельня (Кантауровский сельсовет)"



- граница защитной зоны



- характерная точка границы защитной зоны

Перечень координат характерных точек границы защитной зоны
объекта культурного наследия регионального значения
"Старообрядческая молельня (Кантауровский сельсовет)" (д. Попово)

Обозначение характерной (поворотной) точки	Координаты характерных точек в МСК-52	
	X	Y
1	549627,54	2221357,52
2	549632,06	2221379,49
3	549634,09	2221401,84
4	549634,87	2221424,27
5	549634,87	2221446,71
6	549632,40	2221469,01
7	549627,46	2221490,89
8	549620,10	2221512,08
9	549610,40	2221532,32
10	549598,51	2221551,34
11	549584,56	2221568,91
12	549568,72	2221584,80
13	549551,21	2221598,83
14	549532,24	2221610,80
15	549512,04	2221620,57
16	549490,88	2221628,02
17	549469,02	2221633,05
18	549446,73	2221635,61
19	549424,30	2221636,44
20	549401,87	2221635,97
21	549379,63	2221632,99
22	549357,87	2221627,54
23	549336,85	2221619,68
24	549316,85	2221609,52
25	549298,11	2221597,19
26	549280,87	2221582,83
27	549265,34	2221566,64
28	549251,73	2221548,80
29	549240,20	2221529,56
30	549230,90	2221509,14
31	549223,94	2221487,81
32	549219,42	2221465,84
33	549217,39	2221443,49
34	549216,61	2221421,06
35	549216,61	2221398,62
36	549219,08	2221376,32
37	549224,02	2221354,44
38	549231,38	2221333,25
39	549241,08	2221313,01
40	549252,97	2221293,99
41	549266,92	2221276,42
42	549282,76	2221260,53
43	549300,27	2221246,50

44	549319,24	2221234,53
45	549339,44	2221224,76
46	549360,60	2221217,31
47	549382,46	2221212,28
48	549404,75	2221209,72
49	549427,18	2221208,89
50	549449,61	2221209,36
51	549471,85	2221212,34
52	549493,61	2221217,79
53	549514,63	2221225,65
54	549534,63	2221235,81
55	549553,37	2221248,14
56	549570,61	2221262,50
57	549586,14	2221278,69
58	549599,75	2221296,53
59	549611,28	2221315,77
60	549620,58	2221336,19
1	549627,54	2221357,52

8. Текстовое описание местоположения границ защитной зоны
 объекта культурного наследия регионального значения
 "Комплекс, построенный на средства Н.А. Бугрова" (д. Попово (Кантауровская с/а))

Граница защитной зоны установлена на расстоянии 200 м от линии общего контура ансамбля, образуемого соединением внешних точек наиболее удаленных элементов ансамбля.

Графическое описание местоположения границ защитной зоны
 объекта культурного наследия регионального значения
 "Комплекс, построенный на средства Н.А. Бугрова" (д. Попово (Кантауровская с/а))



УСЛОВНЫЕ ОБОЗНАЧЕНИЯ:



- объект культурного наследия регионального значения "Комплекс, построенный на средства Н.А. Бугрова"



- граница защитной зоны



- характерная точка границы защитной зоны

Перечень координат характерных точек границы защитной зоны
объекта культурного наследия регионального значения
"Комплекс, построенный на средства Н.А. Бугрова" (д. Попово (Кантауровская с/а))

Обозначение характерной (поворотной) точки	Координаты характерных точек в МСК-52	
	X	Y
1	549504,96	2221526,91
2	549510,45	2221545,22
3	549514,17	2221563,98
4	549516,08	2221583,00
5	549516,17	2221602,12
6	549514,43	2221621,16
7	549510,87	2221639,94
8	549487,77	2221732,72
9	549481,56	2221750,81
10	549473,66	2221768,22
11	549464,13	2221784,79
12	549453,06	2221800,38

13	549440,55	2221814,84
14	549426,72	2221828,04
15	549411,69	2221839,85
16	549395,61	2221850,18
17	549378,60	2221858,93
18	549360,85	2221866,01
19	549342,49	2221871,37
20	549323,71	2221874,95
21	549304,68	2221876,72
22	549285,56	2221876,66
23	549266,53	2221874,78
24	549247,77	2221871,09
25	549210,92	2221860,86
26	549192,82	2221854,70
27	549175,39	2221846,85
28	549158,78	2221837,36
29	549143,17	2221826,34
30	549128,67	2221813,87
31	549115,43	2221800,08
32	549103,57	2221785,08
33	549092,45	2221769,52
34	549081,33	2221753,96
35	549070,22	2221738,40
36	549059,66	2221722,46
37	549050,65	2221705,59
38	549043,30	2221687,94
39	549037,66	2221669,68
40	549033,80	2221650,95
41	549031,74	2221631,94
42	549031,50	2221612,83
43	549033,10	2221593,78
44	549036,50	2221574,96
45	549041,68	2221556,56
46	549048,60	2221538,74
47	549057,19	2221521,66
48	549066,77	2221505,10
49	549077,41	2221489,22
50	549089,51	2221474,42
51	549102,97	2221460,84
52	549117,66	2221448,61
53	549133,46	2221437,84
54	549150,21	2221428,63
55	549167,77	2221421,05
56	549221,41	2221400,69
57	549239,49	2221394,47
58	549258,07	2221389,97

59	549277,00	2221387,27
60	549296,10	2221386,39
61	549315,19	2221387,34
62	549334,11	2221390,10
63	549352,68	2221394,66
64	549370,82	2221400,70
65	549388,86	2221407,05
66	549406,33	2221414,83
67	549422,97	2221424,24
68	549438,64	2221435,19
69	549453,19	2221447,59
70	549466,49	2221461,32
71	549478,42	2221476,26
72	549488,87	2221492,27
73	549498,20	2221508,42
1	549504,96	2221526,91




9. Текстовое описание местоположения границ защитной зоны
объекта культурного наследия регионального значения
"Церковь Симеона Столпника" (с. Развилье)

Граница защитной зоны установлена на расстоянии 200 м от линий внешних стен памятника.

Графическое описание местоположения границ защитной зоны
объекта культурного наследия регионального значения
"Церковь Симеона Столпника" (с. Развилье)



УСЛОВНЫЕ ОБОЗНАЧЕНИЯ:

- | | |
|---|--|
|  | - объект культурного наследия регионального значения "Церковь Симеона Столпника" |
|  | - граница защитной зоны |
|  | - характерная точка границы защитной зоны |

Перечень координат характерных точек границы защитной зоны
объекта культурного наследия регионального значения
"Церковь Симеона Столпника" (с. Развилье)

Обозначение характерной (поворотной) точки	Координаты характерных точек в МСК-52	
	X	Y
1	552646,91	2226891,69
2	552653,82	2226912,91
3	552658,53	2226934,72
4	552660,78	2226956,91
5	552660,55	2226979,21
6	552657,84	2227001,35
7	552653,84	2227023,31
8	552648,02	2227044,84
9	552639,85	2227065,60
10	552629,41	2227085,31
11	552616,84	2227103,74
12	552602,64	2227120,95
13	552586,72	2227136,57

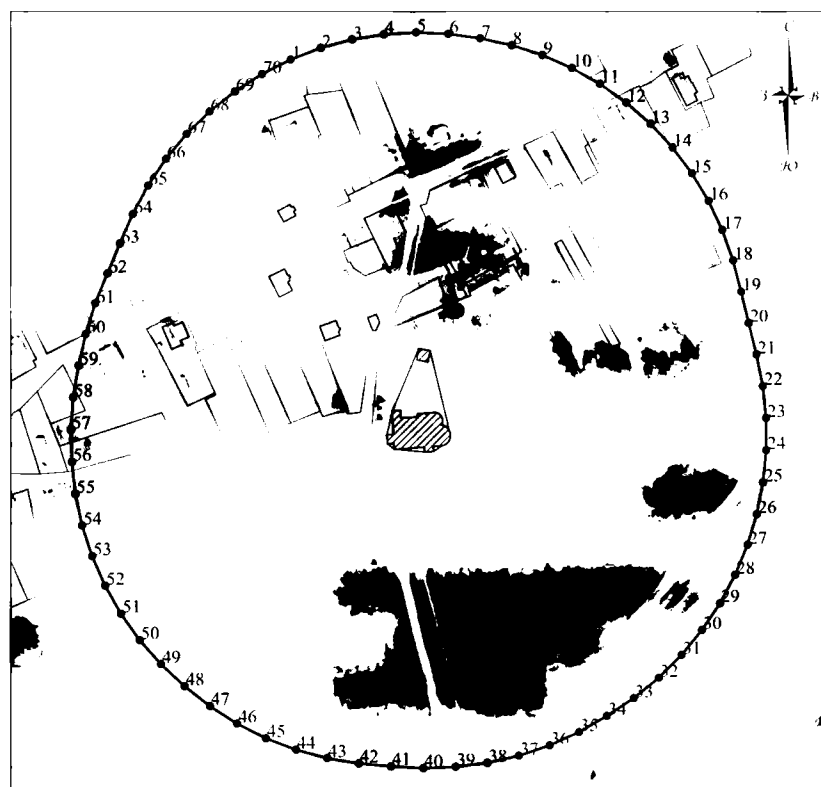
14	552569,15	2227150,32
15	552550,17	2227162,03
16	552529,99	2227171,55
17	552508,92	2227178,87
18	552487,27	2227184,27
19	552465,16	2227187,22
20	552442,86	2227187,69
21	552420,65	2227185,68
22	552398,79	2227181,20
23	552377,58	2227174,32
24	552357,26	2227165,12
25	552337,80	2227154,19
26	552319,52	2227141,41
27	552302,78	2227126,67
28	552287,78	2227110,16
29	552274,71	2227092,08
30	552263,74	2227072,65
31	552255,00	2227052,13
32	552248,34	2227030,84
33	552243,77	2227009,00
34	552241,67	2226986,79
35	552242,05	2226964,49
36	552244,92	2226942,37
37	552249,08	2226920,44
38	552255,05	2226898,95
39	552263,38	2226878,26
40	552273,96	2226858,62
41	552286,66	2226840,28
42	552300,85	2226823,07
43	552316,57	2226807,23
44	552333,95	2226793,25
45	552352,78	2226781,29
46	552372,82	2226771,50
47	552393,83	2226764,00
48	552415,54	2226758,89
49	552437,69	2226756,23
50	552459,99	2226756,05
51	552482,18	2226758,36
52	552504,09	2226762,59
53	552525,47	2226768,94
54	552546,02	2226777,63
55	552565,47	2226788,55
56	552583,58	2226801,58
57	552600,12	2226816,54
58	552614,90	2226833,24
59	552627,73	2226851,49

60	552638,44	2226871,06
1	552646,91	2226891,69




10. Текстовое описание местоположения границ защитной зоны
объекта культурного наследия регионального значения
"Казанская церковь" (с. Рожново)

Граница защитной зоны установлена на расстоянии 200 м от линий внешних стен памятника.

Графическое описание местоположения границ защитной зоны
объекта культурного наследия регионального значения
"Казанская церковь" (с. Рожново)



УСЛОВНЫЕ ОБОЗНАЧЕНИЯ:

	- объект культурного наследия регионального значения "Казанская церковь"
	- граница защитной зоны
	- характерная точка границы защитной зоны

Перечень координат характерных точек границы защитной зоны
объекта культурного наследия регионального значения
"Казанская церковь" (с. Рожново)

Обозначение характерной (поворотной) точки	Координаты характерных точек в МСК-52	
	X	Y

1	524668,86	2236155,82
2	524676,16	2236174,87
3	524681,48	2236194,57
4	524684,76	2236214,71
5	524685,98	2236235,07
6	524685,11	2236255,46
7	524682,27	2236275,66
8	524678,01	2236295,62
9	524671,74	2236315,03
10	524663,53	2236333,71
11	524653,46	2236351,45
12	524641,63	2236368,08
13	524628,17	2236383,41
14	524613,22	2236397,30
15	524596,93	2236409,58
16	524579,48	2236420,15
17	524561,04	2236428,88
18	524541,80	2236435,68
19	524522,03	2236440,75
20	524502,20	2236445,57
21	524482,36	2236450,38
22	524462,37	2236454,47
23	524442,07	2236456,53
24	524421,67	2236456,59
25	524401,36	2236454,63
26	524381,34	2236450,68
27	524361,81	2236444,78
28	524342,95	2236436,99
29	524324,96	2236427,37
30	524308,00	2236416,03
31	524292,24	2236403,07
32	524277,83	2236388,62
33	524264,92	2236372,83
34	524253,67	2236355,80
35	524243,51	2236338,11
36	524235,05	2236319,54
37	524228,53	2236300,21
38	524224,02	2236280,31
39	524221,55	2236260,06
40	524220,68	2236239,67
41	524221,79	2236219,30
42	524223,62	2236198,97
43	524226,94	2236178,84
44	524232,29	2236159,15
45	524239,61	2236140,10
46	524248,84	2236121,91

47	524259,88	2236104,75
48	524272,49	2236088,70
49	524286,36	2236073,74
50	524301,69	2236060,27
51	524318,31	2236048,44
52	524336,04	2236038,35
53	524354,72	2236030,13
54	524374,13	2236023,85
55	524394,08	2236019,58
56	524414,36	2236017,37
57	524434,76	2236016,77
58	524455,12	2236018,15
59	524475,23	2236021,59
60	524495,13	2236026,12
61	524514,63	2236032,10
62	524533,54	2236039,80
63	524552,35	2236047,73
64	524571,09	2236055,80
65	524589,09	2236065,42
66	524606,01	2236076,81
67	524621,69	2236089,87
68	524635,95	2236104,46
69	524648,65	2236120,43
70	524659,66	2236137,61
1	524668,86	2236155,82

11. Текстовое описание местоположения границ защитной зоны
объекта культурного наследия регионального значения
"Церковь Происхождения Древнего Животворящего Креста" (с. Спасское)

Граница защитной зоны установлена на расстоянии 200 м от линий внешних стен памятника.

Графическое описание местоположения границ защитной зоны
объекта культурного наследия регионального значения
"Церковь Происхождения Древнего Животворящего Креста" (с. Спасское)



УСЛОВНЫЕ ОБОЗНАЧЕНИЯ:



- объект культурного наследия регионального значения "Церковь Происхождения Древнего Животворящего Креста"



- граница защитной зоны



- характерная точка границы защитной зоны

Перечень координат характерных точек границы защитной зоны
объекта культурного наследия регионального значения
"Церковь Происхождения Древнего Животворящего Креста" (с. Спасское)

Обозначение характерной (поворотной) точки	Координаты характерных точек в МСК-52	
	X	Y
1	585837,84	2214365,89
2	585845,25	2214387,02
3	585850,25	2214408,84
4	585854,02	2214430,93
5	585857,01	2214453,12
6	585857,56	2214475,50
7	585855,60	2214497,80
8	585851,33	2214519,78
9	585844,74	2214541,18
10	585835,85	2214561,73
11	585824,78	2214581,19
12	585811,65	2214599,33

13	585796,63	2214615,93
14	585779,89	2214630,80
15	585761,63	2214643,75
16	585742,07	2214654,64
17	585721,43	2214663,34
18	585699,97	2214669,73
19	585677,95	2214673,75
20	585655,62	2214675,35
21	585633,24	2214674,50
22	585611,09	2214671,22
23	585589,43	2214665,55
24	585568,52	2214657,55
25	585548,60	2214647,33
26	585529,92	2214634,99
27	585512,69	2214620,70
28	585497,12	2214604,61
29	585483,39	2214586,92
30	585471,67	2214567,84
31	585461,95	2214547,67
32	585454,54	2214526,54
33	585449,54	2214504,72
34	585445,77	2214482,64
35	585444,75	2214460,29
36	585444,26	2214437,89
37	585445,60	2214415,55
38	585449,43	2214393,49
39	585455,70	2214371,99
40	585464,34	2214351,33
41	585475,22	2214331,77
42	585488,23	2214313,55
43	585503,19	2214296,89
44	585519,92	2214282,01
45	585538,21	2214269,10
46	585557,83	2214258,31
47	585578,53	2214249,78
48	585600,05	2214243,61
49	585622,10	2214239,67
50	585644,41	2214237,88
51	585666,79	2214238,60
52	585688,95	2214241,81
53	585710,61	2214247,49
54	585731,50	2214255,54
55	585751,35	2214265,88
56	585769,93	2214278,38
57	585787,00	2214292,88
58	585802,33	2214309,19

59	585816,20	2214326,77
60	585828,12	2214345,73
1	585837,84	2214365,89




12. Текстовое описание местоположения границ защитной зоны
объекта культурного наследия регионального значения
"Богадельня для старообрядцев, построенная на средства Н.А. Бугрова" (д. Филипповское)

Граница защитной зоны установлена на расстоянии 200 м от линий внешних стен памятника.

Графическое описание местоположения границ защитной зоны
объекта культурного наследия регионального значения
"Богадельня для старообрядцев, построенная на средства Н.А. Бугрова" (д. Филипповское)



УСЛОВНЫЕ ОБОЗНАЧЕНИЯ:

- | | |
|---|---|
|  | - объект культурного наследия регионального значения "Богадельня для старообрядцев, построенная на средства Н.А. Бугрова" |
|  | - граница защитной зоны |
|  | - характерная точка границы защитной зоны |

Перечень координат характерных точек границы защитной зоны
объекта культурного наследия регионального значения
"Богадельня для старообрядцев, построенная на средства Н.А. Бугрова" (д. Филипповское)

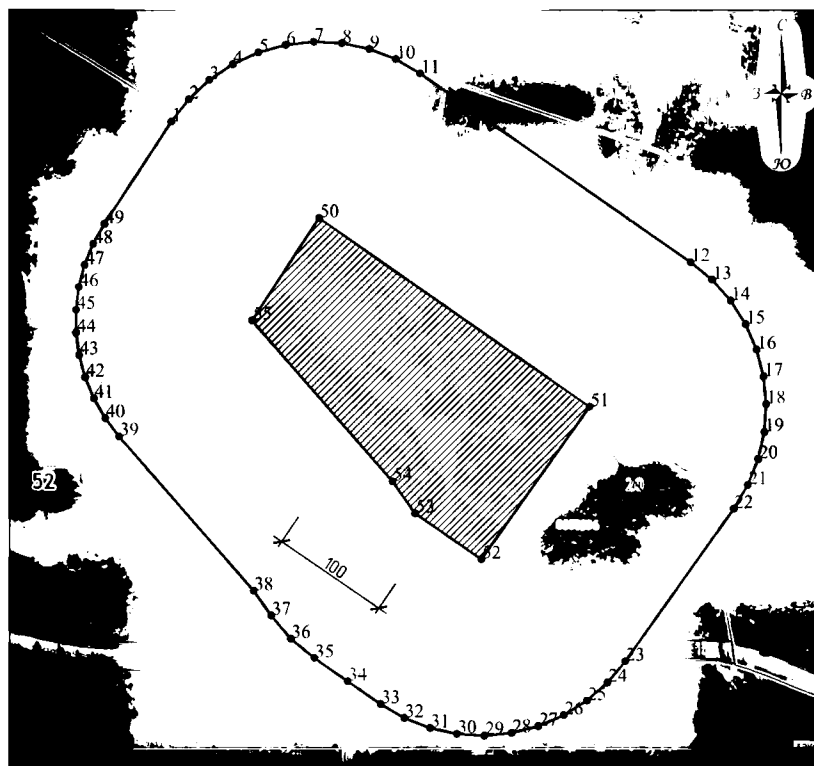
Обозначение характерной (поворотной) точки	Координаты характерных точек в МСК-52	
	X	Y
1	552155,38	2223271,95
2	552164,46	2223293,30
3	552172,29	2223315,15
4	552179,17	2223337,30
5	552183,47	2223360,10
6	552185,19	2223383,24
7	552185,09	2223406,44
8	552182,31	2223429,47
9	552176,88	2223452,02
10	552168,87	2223473,80
11	552158,40	2223494,50
12	552145,61	2223513,85
13	552130,65	2223531,59
14	552113,75	2223547,47
15	552095,12	2223561,30
16	552075,41	2223573,56
17	552054,69	2223584,00
18	552032,97	2223592,16
19	552010,53	2223598,04
20	551987,56	2223601,28
21	551964,37	2223602,25
22	551941,21	2223600,98
23	551918,35	2223597,04
24	551896,10	2223590,47
25	551874,76	2223581,37
26	551854,58	2223569,92
27	551835,85	2223556,23
28	551818,80	2223540,51
29	551803,68	2223522,91
30	551790,69	2223503,69
31	551779,37	2223483,43
32	551769,28	2223462,54
33	551761,38	2223440,71
34	551754,21	2223418,64
35	551749,36	2223395,96
36	551747,16	2223372,86
37	551747,66	2223349,67
38	551750,84	2223326,69
39	551756,65	2223304,23
40	551765,03	2223282,60
41	551775,86	2223262,08
42	551788,89	2223242,88
43	551803,78	2223225,09

44	551820,62	2223209,14
45	551838,68	2223194,57
46	551858,25	2223182,12
47	551879,13	2223172,01
48	551900,95	2223164,12
49	551923,52	2223158,76
50	551946,50	2223155,47
51	551969,65	2223153,95
52	551992,82	2223155,12
53	552015,69	2223158,96
54	552037,97	2223165,43
55	552059,35	2223174,43
56	552079,55	2223185,85
57	552098,28	2223199,54
58	552115,30	2223215,30
59	552130,39	2223232,92
60	552143,90	2223251,79
1	552155,38	2223271,95




13. Текстовое описание местоположения границ защитной зоны
объекта культурного наследия регионального значения
"Скит Малиновский (комплекс)" (в 1,5 км северо-восточнее с. Филипповка)

Граница защитной зоны установлена на расстоянии 150 м от внешних границ территории ансамбля, установленной постановлением Законодательного Собрания Нижегородской области от 21 июня 1994 г. № 41 «Об объявлении находящихся на территориях Борского и Выксунского районов монастырских комплексов, имеющих историческую, культурную и научную ценность, памятниками истории и культуры областного значения».

Графическое описание местоположения границ защитной зоны
объекта культурного наследия регионального значения
"Скит Малиновский (комплекс)" (в 1,5 км северо-восточнее с. Филипповка)



УСЛОВНЫЕ ОБОЗНАЧЕНИЯ:

- | | |
|---|--|
|  | - объект культурного наследия регионального значения "Скит Малиновский (комплекс)" |
|  | - граница защитной зоны |
|  | - характерная точка границы защитной зоны |

Перечень координат характерных точек границы защитной зоны объекта культурного наследия регионального значения "Скит Малиновский (комплекс)" (в 1,5 км северо-восточнее с. Филипповка)

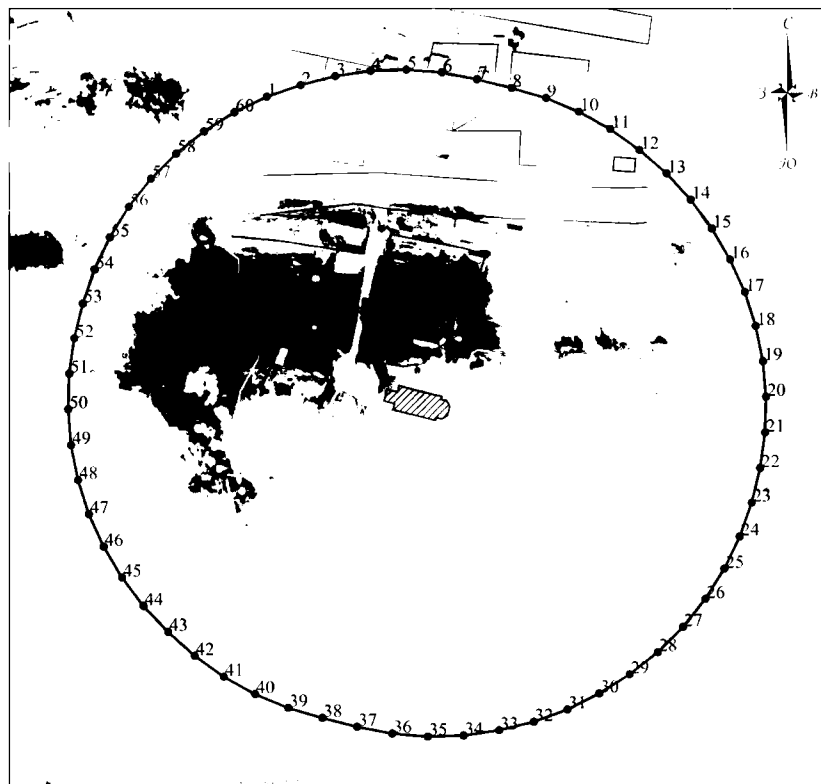
Обозначение характерной (поворотной) точки	Координаты характерных точек в МСК-52	
	X	Y
1	552886,04	2223484,92
2	552905,01	2223499,61
3	552921,40	2223517,14
4	552934,79	2223537,05
5	552944,83	2223558,85
6	552951,26	2223581,97
7	552953,93	2223605,81
8	552952,76	2223629,78
9	552947,78	2223653,26
10	552939,12	2223675,64
11	552927,00	2223696,35
12	552766,52	2223926,30
13	552751,49	2223944,57

14	552733,78	2223960,25
15	552713,82	2223972,95
16	552692,11	2223982,36
17	552669,19	2223988,23
18	552645,64	2223990,43
19	552622,03	2223988,90
20	552598,96	2223983,68
21	552576,99	2223974,89
22	552556,68	2223962,76
23	552426,97	2223870,68
24	552409,01	2223855,69
25	552393,60	2223838,10
26	552381,12	2223818,33
27	552371,85	2223796,85
28	552366,04	2223774,20
29	552363,82	2223750,91
30	552365,25	2223727,57
31	552370,29	2223704,73
32	552378,82	2223682,95
33	552390,63	2223662,76
34	552410,17	2223634,64
35	552429,71	2223606,52
36	552446,29	2223586,59
37	552466,05	2223569,82
38	552487,01	2223554,94
39	552618,33	2223440,50
40	552633,77	2223428,72
41	552650,60	2223419,03
42	552668,54	2223411,59
43	552687,28	2223406,53
44	552706,53	2223403,94
45	552725,95	2223403,86
46	552745,21	2223406,29
47	552764,01	2223411,18
48	552782,01	2223418,46
49	552798,92	2223428,01
1	552886,04	2223484,92
50	552804,00	2223610,50
51	552643,51	2223840,45
52	552513,80	2223748,37
53	552552,89	2223692,12
54	552579,93	2223672,93
55	552716,88	2223553,59
50	552804,00	2223610,50




14. Текстовое описание местоположения границ защитной зоны
объекта культурного наследия регионального значения
"Спасо-Преображенская церковь" (д. Чернолесская Пустынь)

Граница защитной зоны установлена на расстоянии 200 м от линий внешних стен памятника.

Графическое описание местоположения границ защитной зоны
объекта культурного наследия регионального значения
"Спасо-Преображенская церковь" (д. Чернолесская Пустынь)



УСЛОВНЫЕ ОБОЗНАЧЕНИЯ:

	- объект культурного наследия регионального значения "Спасо-Преображенская церковь"
	- граница защитной зоны
	- характерная точка границы защитной зоны

Перечень координат характерных точек границы защитной зоны
объекта культурного наследия регионального значения
"Спасо-Преображенская церковь" (д. Чернолесская Пустынь)

Обозначение характерной (поворотной) точки	Координаты характерных точек в МСК-52	
	X	Y
1	566394,63	2204656,41
2	566402,04	2204677,79

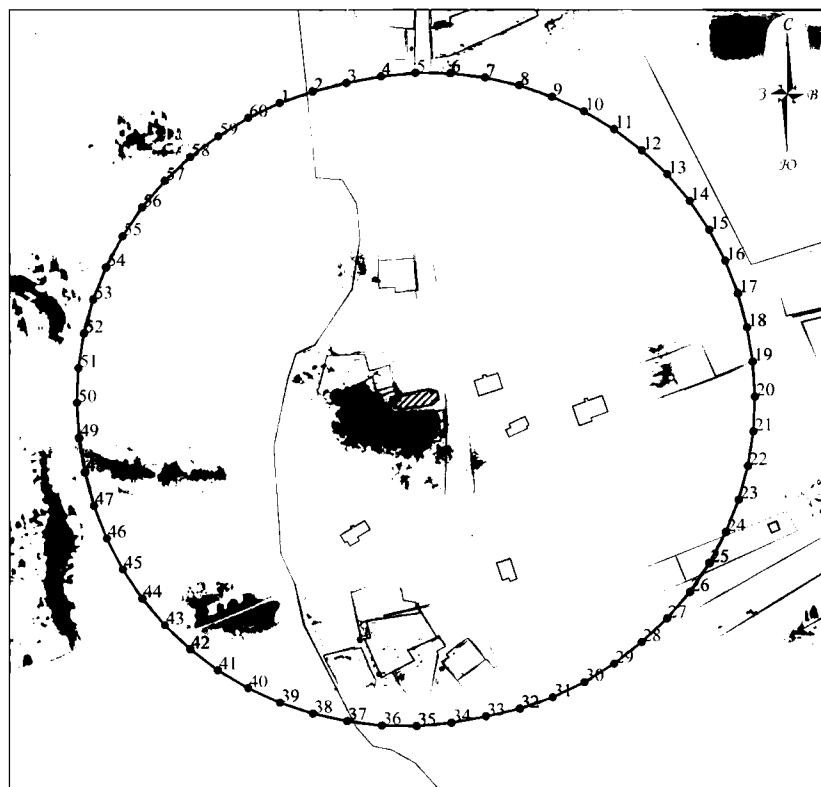
3	566407,71	2204699,69
4	566411,02	2204722,07
5	566411,79	2204744,67
6	566410,00	2204767,22
7	566405,67	2204789,42
8	566400,14	2204811,37
9	566393,84	2204833,10
10	566385,18	2204854,00
11	566374,21	2204873,78
12	566361,09	2204892,20
13	566346,20	2204909,24
14	566329,58	2204924,59
15	566311,34	2204937,96
16	566291,83	2204949,42
17	566271,24	2204958,78
18	566249,72	2204965,76
19	566227,55	2204970,26
20	566205,02	2204972,23
21	566182,40	2204971,64
22	566160,00	2204968,50
23	566138,02	2204963,13
24	566116,66	2204955,68
25	566096,28	2204945,88
26	566077,13	2204933,83
27	566059,47	2204919,70
28	566043,51	2204903,66
29	566029,47	2204885,93
30	566017,42	2204866,78
31	566007,30	2204846,55
32	565999,52	2204825,31
33	565994,15	2204803,34
34	565990,88	2204780,95
35	565990,17	2204758,34
36	565992,01	2204735,80
37	565996,39	2204713,60
38	566001,92	2204691,66
39	566008,26	2204669,94
40	566016,96	2204649,06
41	566027,97	2204629,30
42	566041,14	2204610,91
43	566056,28	2204594,10
44	566072,66	2204578,50
45	566090,68	2204564,82
46	566110,12	2204553,27
47	566130,75	2204543,98
48	566152,29	2204537,08

49	566174,48	2204532,66
50	566197,02	2204530,77
51	566219,63	2204531,44
52	566242,02	2204534,66
53	566264,00	2204540,05
54	566285,39	2204547,42
55	566305,81	2204557,15
56	566324,99	2204569,13
57	566342,71	2204583,19
58	566358,72	2204599,17
59	566372,83	2204616,85
60	566384,85	2204636,02
1	566394,63	2204656,41

15. Текстовое описание местоположения границ защитной зоны
объекта культурного наследия регионального значения
"Спасская церковь" (с. Чистое Поле)

Граница защитной зоны установлена на расстоянии 200 м от линий внешних стен памятника.

Графическое описание местоположения границ защитной зоны
объекта культурного наследия регионального значения
"Спасская церковь" (с. Чистое Поле)



УСЛОВНЫЕ ОБОЗНАЧЕНИЯ:



- объект культурного наследия регионального значения "Спасская церковь"



- граница защитной зоны



- характерная точка границы защитной зоны

Перечень координат характерных точек границы защитной зоны
объекта культурного наследия регионального значения
"Спасская церковь" (с. Чистое Поле)

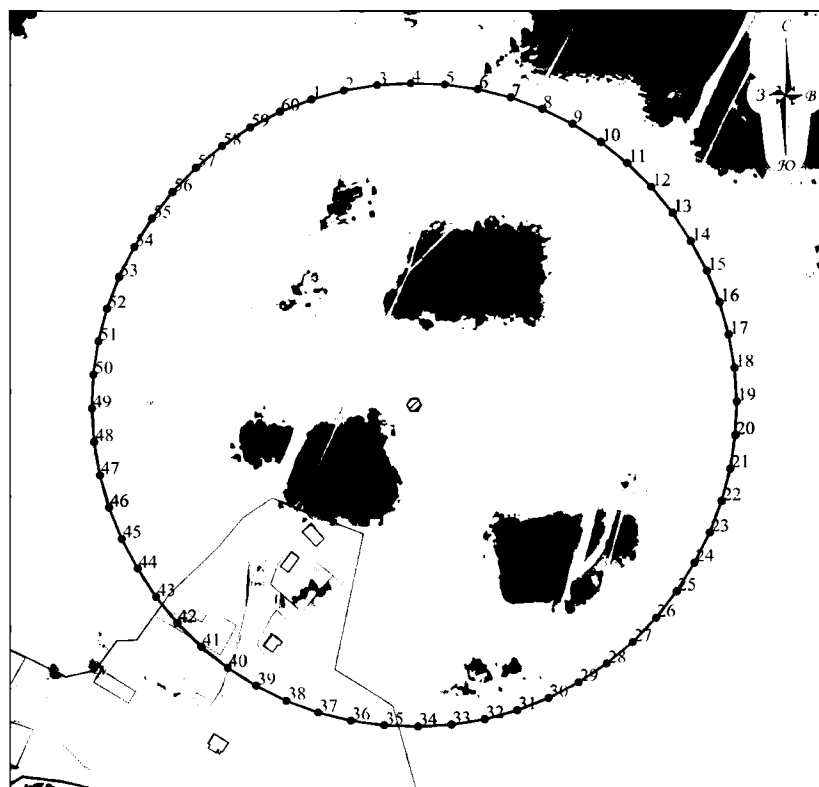
Обозначение характерной (поворотной) точки	Координаты характерных точек в МСК-52	
	X	Y
1	579143,59	2217999,40
2	579150,77	2218020,29
3	579156,35	2218041,66
4	579160,39	2218063,38
5	579162,62	2218085,36
6	579162,42	2218107,44
7	579159,78	2218129,36
8	579154,75	2218150,87
9	579147,62	2218171,78
10	579138,47	2218191,88
11	579127,17	2218210,85
12	579113,84	2218228,46
13	579098,65	2218244,49
14	579081,79	2218258,75
15	579063,45	2218271,06
16	579043,87	2218281,28
17	579023,29	2218289,27
18	579001,95	2218294,95
19	578980,17	2218298,65
20	578958,13	2218300,06
21	578936,07	2218299,05
22	578914,26	2218295,60
23	578892,96	2218289,77
24	578872,43	2218281,63
25	578852,92	2218271,27
26	578834,68	2218258,83
27	578817,91	2218244,45
28	578802,83	2218228,32
29	578789,23	2218210,92
30	578777,60	2218192,15
31	578768,11	2218172,20
32	578760,88	2218151,34
33	578755,96	2218129,81
34	578751,97	2218108,08
35	578749,87	2218086,09

36	578750,22	2218064,01
37	578752,99	2218042,10
38	578757,76	2218020,53
39	578764,63	2217999,54
40	578773,77	2217979,44
41	578785,07	2217960,47
42	578798,40	2217942,85
43	578813,58	2217926,82
44	578830,44	2217912,55
45	578848,77	2217900,24
46	578868,35	2217890,01
47	578888,93	2217882,01
48	578910,27	2217876,33
49	578932,05	2217872,63
50	578954,08	2217871,20
51	578976,15	2217872,21
52	578997,96	2217875,65
53	579019,26	2217881,48
54	579039,79	2217889,61
55	579059,30	2217899,96
56	579077,55	2217912,40
57	579094,32	2217926,78
58	579109,40	2217942,91
59	579122,60	2217960,61
60	579134,15	2217979,44
1	579143,59	2217999,40




16. Текстовое описание местоположения границ защитной зоны
объекта культурного наследия регионального значения
"Тихоновская церковь" (с. Юрасово)

Граница защитной зоны установлена на расстоянии 200 м от линий внешних стен памятника.

Графическое описание местоположения границ защитной зоны
объекта культурного наследия регионального значения
"Тихоновская церковь" (с. Юрасово)



УСЛОВНЫЕ ОБОЗНАЧЕНИЯ:

- | | |
|---|--|
|  | - объект культурного наследия регионального значения "Тихоновская церковь" |
|  | - граница защитной зоны |
|  | - характерная точка границы защитной зоны |

Перечень координат характерных точек границы защитной зоны
объекта культурного наследия регионального значения
"Тихоновская церковь" (с. Юрасово)

Обозначение характерной (поворотной) точки	Координаты характерных точек в МСК-52	
	X	Y
1	540500,26	2232025,75
2	540505,90	2232046,37
3	540509,32	2232067,48
4	540510,46	2232088,83
5	540509,75	2232110,20
6	540506,81	2232131,38
7	540501,62	2232152,12
8	540494,25	2232172,19
9	540484,78	2232191,36
10	540473,31	2232209,41
11	540459,99	2232226,13
12	540444,95	2232241,33

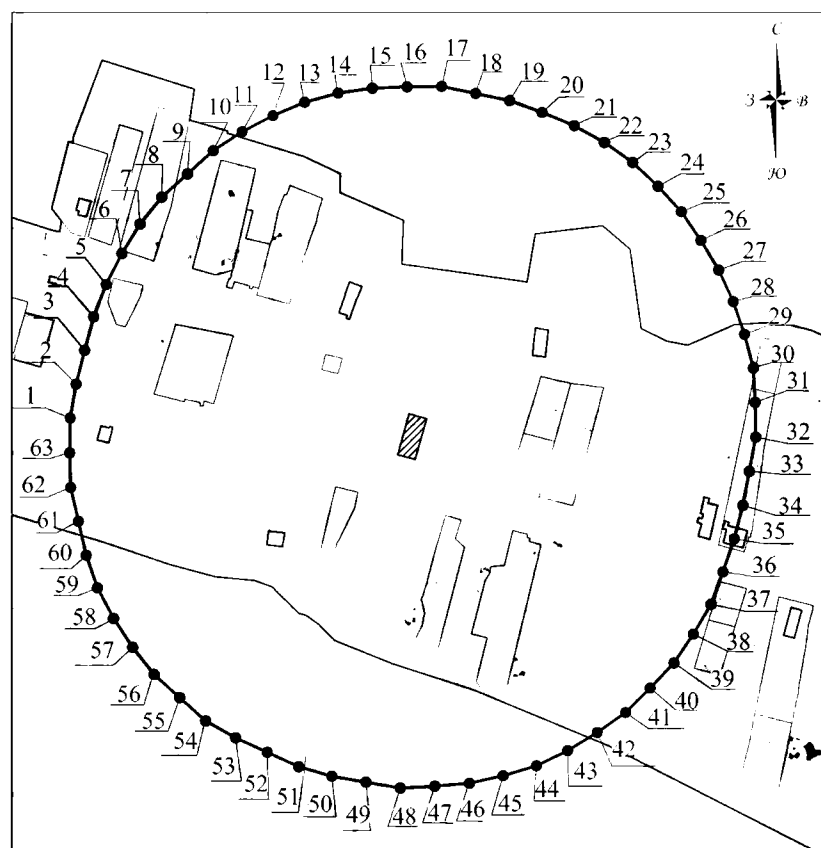
13	540428,38	2232254,85
14	540410,46	2232266,51
15	540391,60	2232276,58
16	540371,79	2232284,62
17	540351,23	2232290,50
18	540330,16	2232294,15
19	540308,82	2232295,53
20	540287,46	2232294,63
21	540266,32	2232291,45
22	540245,64	2232286,03
23	540225,65	2232278,43
24	540206,59	2232268,75
25	540188,44	2232257,44
26	540171,57	2232244,31
27	540156,20	2232229,44
28	540142,50	2232213,03
29	540130,64	2232195,24
30	540120,74	2232176,29
31	540112,92	2232156,39
32	540107,27	2232135,76
33	540103,85	2232114,66
34	540102,71	2232093,31
35	540103,43	2232071,93
36	540106,37	2232050,76
37	540111,55	2232030,01
38	540118,93	2232009,94
39	540128,40	2231990,77
40	540139,86	2231972,73
41	540153,19	2231956,01
42	540168,22	2231940,80
43	540184,79	2231927,29
44	540202,71	2231915,63
45	540221,58	2231905,56
46	540241,39	2231897,52
47	540261,95	2231891,64
48	540283,01	2231887,99
49	540304,35	2231886,60
50	540325,71	2231887,51
51	540346,85	2231890,69
52	540367,54	2231896,11
53	540387,53	2231903,70
54	540406,59	2231913,39
55	540424,74	2231924,69
56	540441,61	2231937,83
57	540456,98	2231952,69
58	540470,67	2231969,11

59	540482,54	2231986,90
60	540492,44	2232005,85
1	540500,26	2232025,75




17. Текстовое описание местоположения границ защитной зоны
объекта культурного наследия федерального значения
"Дом Деманина (деревянный)"
(город областного значения Бор, Ямновский сельсовет, д. Вязилка, д. 51)

Граница защитной зоны установлена на расстоянии 200 м от линий внешних стен памятника.

Графическое описание местоположения границ защитной зоны
объекта культурного наследия федерального значения
"Дом Деманина (деревянный)"
(город областного значения Бор, Ямновский сельсовет, д. Вязилка, д. 51)



УСЛОВНЫЕ ОБОЗНАЧЕНИЯ:

-  - объект культурного наследия федерального значения "Дом Деманина (деревянный)"
-  - граница защитной зоны
-  - характерная точка границы защитной зоны

Перечень координат характерных точек границы защитной зоны

объекта культурного наследия федерального значения
 "Дом Деманина (деревянный)"
 (город областного значения Бор, Ямновский сельсовет, д. Вязилка, д. 51)

Обозначение характерной (поворотной) точки	Координаты характерных точек в МСК-52	
	X	Y
1	503142,97	2319415,49
2	503149,92	2319437,91
3	503154,21	2319460,99
4	503155,75	2319484,41
5	503154,55	2319507,86
6	503150,60	2319531,00
7	503143,97	2319553,52
8	503135,10	2319575,26
9	503124,14	2319596,02
10	503110,81	2319615,34
11	503095,31	2319632,97
12	503077,86	2319648,67
13	503058,68	2319662,21
14	503038,05	2319673,41
15	503016,25	2319682,12
16	502993,58	2319688,21
17	502970,35	2319691,60
18	502946,89	2319691,60
19	502923,51	2319690,15
20	502900,53	2319685,32
21	502878,29	2319677,83
22	502856,92	2319668,09
23	502836,39	2319656,70
24	502817,34	2319642,98
25	502800,03	2319627,13
26	502784,69	2319609,36
27	502771,54	2319589,91
28	502760,77	2319569,05
29	502752,50	2319547,08
30	502746,88	2319524,29
31	502743,96	2319501,00
32	502743,78	2319477,52
33	502746,37	2319454,19
34	502751,66	2319431,32
35	502759,58	2319409,22
36	502769,35	2319387,87
37	502781,52	2319367,80
38	502795,95	2319349,29
39	502812,46	2319332,60
40	502830,81	2319317,95

41	502850,75	2319305,56
42	502872,00	2319295,59
43	502894,27	2319288,18
44	502917,26	2319283,43
45	502940,65	2319281,41
46	502964,11	2319282,14
47	502987,33	2319285,61
48	503009,98	2319291,78
49	503031,75	2319300,56
50	503052,79	2319310,98
51	503072,61	2319323,56
52	503090,83	2319338,37
53	503107,18	2319355,21
54	503121,45	2319373,85
55	503133,43	2319394,04
1	503142,97	2319415,49

ПРИЛОЖЕНИЕ 2
к приказу управления государственной
охраны объектов культурного наследия
Нижегородской области
от 16.07.2020 № 201

Режим использования земель
в границах защитных зон объектов культурного наследия

Настоящим Режимом запрещается строительство объектов капитального строительства и реконструкция объектов капитального строительства, связанная с изменением их параметров (высоты, количества этажей, площади), за исключением строительства и реконструкции линейных объектов.
