



Управление  
государственной охраны объектов культурного наследия  
Нижегородской области

Включен в Реестр нормативных актов органов исполнительной власти Нижегородской области 04 АВГ 2020
№ в реестре 153ХЗ - 518 - 209

П Р И К А З

20.07.2020

№ 209

г. Нижний Новгород

**Об утверждении описания местоположения  
границ защитных зон объектов культурного  
наследия, расположенных на территории  
Володарского района  
Нижегородской области, режима  
использования земель в границах защитных  
зон объектов культурного наследия**

В целях обеспечения сохранности объектов культурного наследия регионального значения "Благовещенская церковь" (ул. Горького), "Комплекс крупчаточного механического завода товарищества Н.А. Бугрова (Передельновская мельница)" (ул. Клубная, 1, 4, б/н, 7) и "Летняя дача Бугрова" (ул. Советская, 1) в г. Володарск, "Церковь" в с. Мячково, "Никольская церковь" в р.п. Решетиха и "Троицкая церковь" в с. Старково, расположенных на территории Володарского района Нижегородской области, руководствуясь статьями 20<sup>2</sup>, 34<sup>1</sup> Федерального закона от 25 июня 2002 г. № 73-ФЗ "Об объектах культурного наследия (памятниках истории и культуры) народов Российской Федерации", п р и к а з ы в а ю:

1. Утвердить текстовое и графическое описания местоположения границ защитных зон объектов культурного наследия с перечнем координат характерных точек этих границ, режим использования земель в границах защитных зон объектов культурного наследия регионального значения, расположенных на территории Володарского района Нижегородской области:

- 1) "Благовещенская церковь" (ул. Горького);
- 2) "Комплекс крупчаточного механического завода товарищества Н.А. Бугрова (Передельновская мельница)" (ул. Клубная, 1, 4, б/н, 7);
- 3) "Летняя дача Бугрова" (ул. Советская, 1)  
в г. Володарск;

- 4) "Церковь" (с. Мячково);
- 5) "Никольская церковь" (р.п. Решетиха);
- 6) "Троицкая церковь" (с. Старково)

согласно приложениям 1, 2 к настоящему приказу.

2. Поручить и.о.начальника отдела государственной охраны и учета объектов культурного наследия А.В.Гонозова организовать работу по направлению в установленном порядке копии настоящего приказа в федеральный орган исполнительной власти, уполномоченный Правительством Российской Федерации на осуществление государственного кадастрового учета, государственной регистрации прав, ведение Единого государственного реестра недвижимости и предоставление сведений, содержащихся в Едином государственном реестре недвижимости, а также в администрацию Володарского района для размещения в информационной системе обеспечения градостроительной деятельности.

3. Приказ вступает в силу со дня регистрации в Реестре нормативных актов органов исполнительной власти Нижегородской области.

4. Контроль за исполнением настоящего приказа оставляю за собой.

Руководитель



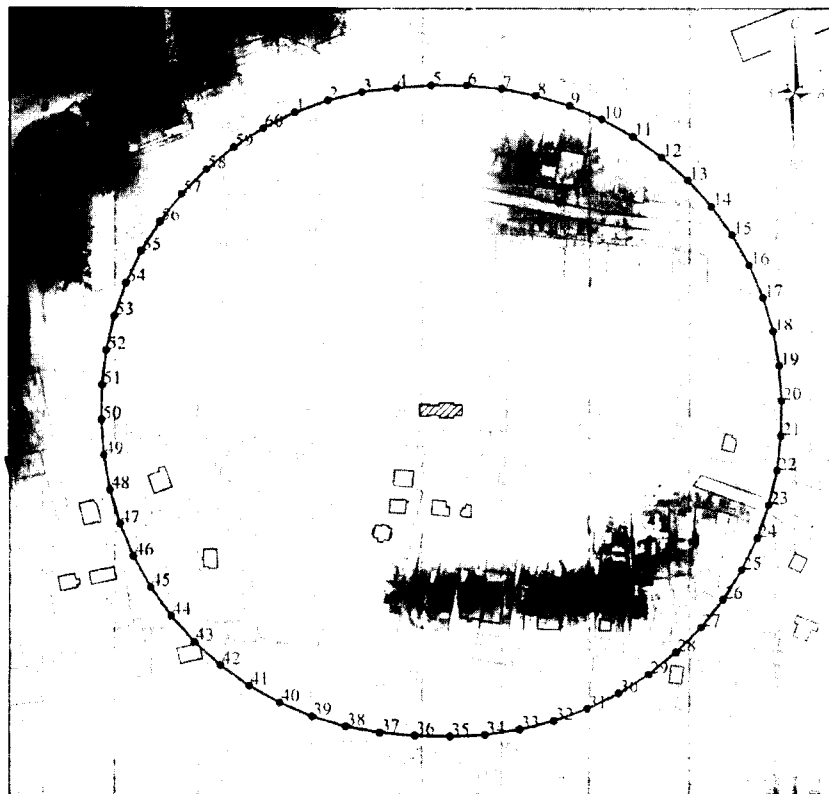
Г.В.Меламед

**ПРИЛОЖЕНИЕ 1**  
к приказу управления государственной  
охраны объектов культурного наследия  
Нижегородской области  
от 20.07.2020 № 209

1. Текстовое описание местоположения границ защитной зоны  
объекта культурного наследия регионального значения  
"Благовещенская церковь" (г. Володарск, ул. Горького)

Граница защитной зоны установлена на расстоянии 200 м от линий внешних стен памятника.

Графическое описание местоположения границ защитной зоны  
объекта культурного наследия регионального значения  
"Благовещенская церковь" (г. Володарск, ул. Горького)



**УСЛОВНЫЕ ОБОЗНАЧЕНИЯ:**



- объект культурного наследия регионального значения "Благовещенская церковь"



- граница защитной зоны



- характерная точка границы защитной зоны

Перечень координат характерных точек границы защитной зоны  
объекта культурного наследия регионального значения  
"Благовещенская церковь" (г. Володарск, ул. Горького)

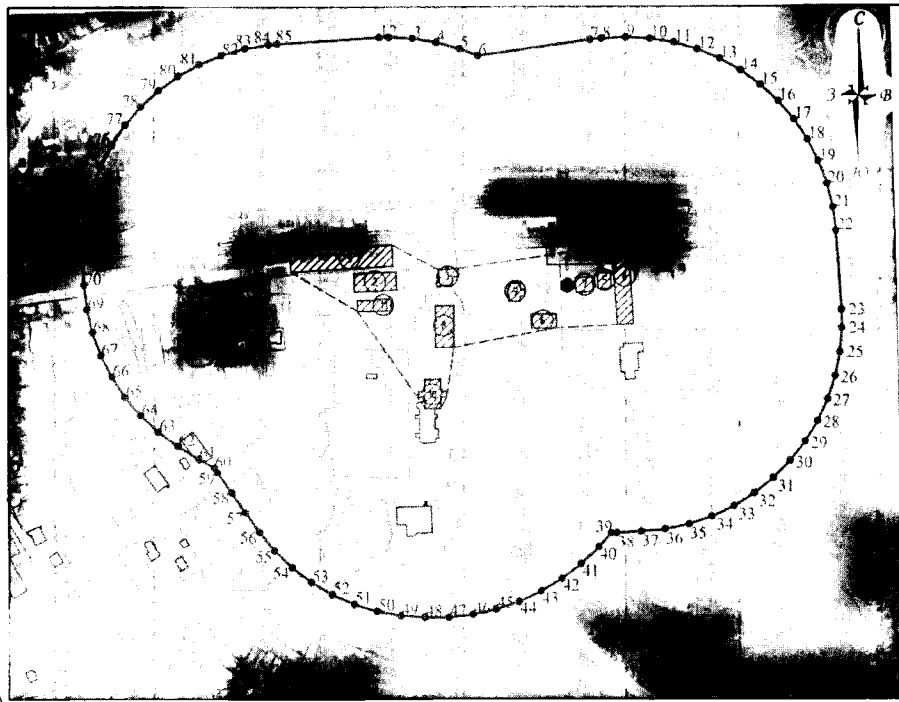
Обозначение характерной (поворотной) точки	Координаты характерных точек в МСК-52	
	X	Y
1	518906,13	2163144,37
2	518913,68	2163165,11
3	518918,91	2163186,56
4	518921,74	2163208,45
5	518923,20	2163230,49
6	518923,05	2163252,57
7	518920,98	2163274,55
8	518916,67	2163296,21
9	518910,41	2163317,38
10	518901,85	2163337,73
11	518891,11	2163357,01
12	518878,30	2163374,99
13	518863,60	2163391,45
14	518847,16	2163406,19
15	518829,21	2163419,03
16	518809,94	2163429,82
17	518789,61	2163438,41
18	518768,45	2163444,71
19	518746,73	2163448,64
20	518724,71	2163450,16
21	518702,63	2163449,78
22	518680,71	2163447,17
23	518659,21	2163442,17
24	518638,39	2163434,82
25	518618,51	2163425,23
26	518599,80	2163413,50
27	518582,51	2163399,78
28	518566,83	2163384,25
29	518552,96	2163367,07
30	518541,06	2163348,48
31	518531,29	2163328,68
32	518523,76	2163307,93
33	518518,46	2163286,50
34	518515,06	2163264,69
35	518514,07	2163242,63
36	518514,64	2163220,57
37	518516,51	2163198,56
38	518520,42	2163176,84
39	518526,70	2163155,67
40	518535,28	2163135,33
41	518546,05	2163116,06
42	518558,88	2163098,09
43	518573,60	2163081,65

44	518590,05	2163066,93
45	518608,03	2163054,11
46	518627,30	2163043,35
47	518647,65	2163034,78
48	518668,81	2163028,51
49	518690,54	2163024,60
50	518712,56	2163023,12
51	518734,64	2163023,48
52	518756,57	2163026,06
53	518778,07	2163031,04
54	518798,90	2163038,36
55	518818,79	2163047,93
56	518837,51	2163059,64
57	518854,82	2163073,33
58	518870,52	2163088,85
59	518884,41	2163106,01
60	518896,33	2163124,59
1	518906,13	2163144,37

2. Текстовое описание местоположения границ защитной зоны  
 объекта культурного наследия регионального значения  
 "Комплекс крупчаточного механического завода товарищества Н.А. Бугрова  
 (Передельновская мельница)" (г. Володарск, ул. Клубная, 1, 4, б/н, 7)

Граница защитной зоны установлена на расстоянии 200 м от линии общего контура ансамбля, образуемого соединением внешних точек наиболее удаленных элементов ансамбля.

Графическое описание местоположения границ защитной зоны  
 объекта культурного наследия регионального значения  
 "Комплекс крупчаточного механического завода товарищества Н.А. Бугрова  
 (Передельновская мельница)" (г. Володарск, ул. Клубная, 1, 4, б/н, 7).



#### УСЛОВНЫЕ ОБОЗНАЧЕНИЯ:



- объект культурного наследия регионального значения "Комплекс крупчаточного механического завода товарищества Н.А. Бугрова (Передельновская мельница)"



- граница защитной зоны



- характерная точка границы защитной зоны

Перечень координат характерных точек границы защитной зоны  
объекта культурного наследия регионального значения  
"Комплекс крупчаточного механического завода товарищества Н.А. Бугрова  
(Передельновская мельница)" (г. Володарск, ул. Клубная, 1, 4, б/н, 7)

Обозначение характерной (поворотной) точки	Координаты характерных точек в МСК-52	
	X	Y
1	519999,84	2165242,38
2	520000,14	2165251,44
3	519999,10	2165274,70
4	519995,45	2165297,70
5	519989,24	2165320,15
6	519982,34	2165337,84
7	519997,86	2165446,17
8	519998,58	2165457,52
9	519999,77	2165480,78
10	519998,62	2165504,04
11	519994,78	2165527,01

12	519988,29	2165549,37
13	519979,24	2165570,83
14	519967,77	2165591,09
15	519954,01	2165609,88
16	519938,16	2165626,95
17	519920,44	2165642,06
18	519901,08	2165655,00
19	519880,35	2165665,61
20	519858,53	2165673,73
21	519835,91	2165679,27
22	519813,12	2165682,11
23	519737,55	2165687,16
24	519719,78	2165687,56
25	519696,56	2165685,69
26	519673,73	2165681,13
27	519651,57	2165673,95
28	519630,41	2165664,25
29	519610,51	2165652,15
30	519592,16	2165637,82
31	519575,59	2165621,45
32	519561,04	2165603,27
33	519548,70	2165583,52
34	519538,74	2165562,46
35	519531,30	2165540,40
36	519526,47	2165517,62
37	519524,29	2165494,43
38	519523,08	2165471,16
39	519522,81	2165466,00
40	519509,23	2165454,00
41	519493,33	2165436,98
42	519479,34	2165418,36
43	519467,42	2165398,35
44	519457,72	2165377,18
45	519450,33	2165355,09
46	519445,35	2165332,34
47	519442,84	2165309,19
48	519442,80	2165285,90
49	519444,20	2165262,65
50	519448,29	2165239,73
51	519455,02	2165217,44
52	519464,29	2165196,08
53	519475,99	2165175,94
54	519489,94	2165157,29
55	519505,97	2165140,40
56	519523,85	2165125,49
57	519542,91	2165112,08


58	519562,01	2165098,73
59	519581,10	2165085,38
60	519585,99	2165081,97
61	519594,72	2165066,99
62	519606,68	2165046,99
63	519620,54	2165028,28
64	519636,48	2165011,30
65	519654,28	2164996,29
66	519673,71	2164983,45
67	519694,50	2164972,96
68	519716,37	2164964,95
69	519739,02	2164959,54
70	519762,14	2164956,80
71	519785,40	2164955,44
72	519808,69	2164955,76
73	519831,78	2164958,79
74	519854,36	2164964,48
75	519876,13	2164972,76
76	519896,78	2164983,51
77	519916,05	2164996,59
78	519933,67	2165011,82
79	519949,39	2165028,99
80	519963,02	2165047,88
81	519974,35	2165068,22
82	519983,25	2165089,74
83	519989,58	2165112,15
84	519993,26	2165135,14
85	519993,92	2165143,31
1	519999,84	2165242,38

3. Текстовое описание местоположения границ защитной зоны  
объекта культурного наследия регионального значения  
"Летняя дача Бугрова" (г. Володарск, ул. Советская, 1)

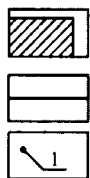
Граница защитной зоны установлена на расстоянии 200 м от линий внешних стен памятника.

Графическое описание местоположения границ защитной зоны  
объекта культурного наследия регионального значения  
"Летняя дача Бугрова" (г. Володарск, ул. Советская, 1)





УСЛОВНЫЕ ОБОЗНАЧЕНИЯ:



- объект культурного наследия регионального значения "Летняя дача Бугрова"
- граница защитной зоны
- характерная точка границы защитной зоны

Перечень координат характерных точек границы защитной зоны объекта культурного наследия регионального значения "Летняя дача Бугрова" (г. Володарск, ул. Советская, 1)

Обозначение характерной (поворотной) точки	Координаты характерных точек в МСК-52	
	X	Y
1	519906,18	2165072,43
2	519911,79	2165093,37
3	519915,21	2165114,78
4	519917,17	2165136,38
5	519917,12	2165158,06
6	519914,72	2165179,61
7	519910,00	2165200,77

8	519903,01	2165221,29
9	519893,85	2165240,94
10	519882,61	2165259,48
11	519869,44	2165276,70
12	519854,47	2165292,39
13	519837,90	2165306,36
14	519819,91	2165318,46
15	519800,72	2165328,55
16	519780,55	2165336,49
17	519759,63	2165342,21
18	519738,22	2165345,63
19	519716,62	2165347,25
20	519694,93	2165346,96
21	519673,38	2165344,61
22	519652,21	2165339,94
23	519631,66	2165333,00
24	519611,99	2165323,89
25	519593,42	2165312,69
26	519576,18	2165299,56
27	519560,45	2165284,63
28	519546,44	2165268,09
29	519534,29	2165250,13
30	519524,16	2165230,96
31	519516,17	2165210,81
32	519510,40	2165189,91
33	519506,93	2165168,51
34	519505,50	2165146,87
35	519506,23	2165125,20
36	519509,09	2165103,70
37	519513,86	2165082,56
38	519520,89	2165062,05
39	519530,10	2165042,42
40	519541,38	2165023,91
41	519554,51	2165006,65
42	519569,34	2164990,83
43	519585,80	2164976,72
44	519603,69	2164964,46
45	519622,79	2164954,22
46	519642,90	2164946,11
47	519663,76	2164940,21
48	519685,14	2164936,61
49	519706,74	2164934,67
50	519728,59	2164934,67
51	519749,95	2164937,49
52	519771,09	2164942,31
53	519791,58	2164949,39

54	519811,18	2164958,65
55	519829,67	2164969,98
56	519846,82	2164983,24
57	519862,44	2164998,28
58	519876,33	2165014,93
59	519888,35	2165032,97
60	519898,33	2165052,22
1	519906,18	2165072,43

4. Текстовое описание местоположения границ защитной зоны  
объекта культурного наследия регионального значения  
"Церковь" (с. Мячково)

Граница защитной зоны установлена на расстоянии 200 м от линий внешних стен памятника.

Графическое описание местоположения границ защитной зоны  
объекта культурного наследия регионального значения  
"Церковь" (с. Мячково)



УСЛОВНЫЕ ОБОЗНАЧЕНИЯ:



- объект культурного наследия регионального значения "Церковь"

- граница защитной зоны

- характерная точка границы защитной зоны

Перечень координат характерных точек границы защитной зоны  
 объекта культурного наследия регионального значения  
 "Церковь" (с. Мячково)

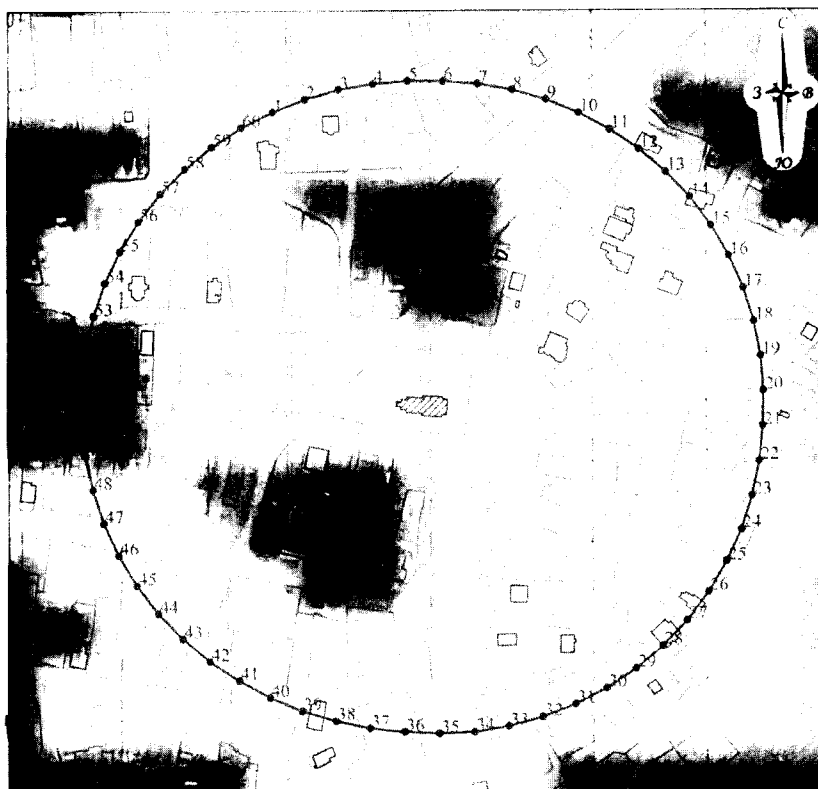
Обозначение характерной (поворотной) точки	Координаты характерных точек в МСК-52	
	X	Y
1	520970,46	2141268,74
2	520978,56	2141289,43
3	520984,31	2141310,88
4	520988,59	2141332,69
5	520990,21	2141354,85
6	520991,42	2141377,01
7	520988,91	2141399,10
8	520985,27	2141421,01
9	520979,22	2141442,38
10	520970,84	2141462,95
11	520960,23	2141482,47
12	520947,52	2141500,69
13	520932,87	2141517,38
14	520916,46	2141532,35
15	520898,49	2141545,41
16	520879,19	2141556,40
17	520858,78	2141565,17
18	520837,53	2141571,63
19	520815,69	2141575,69
20	520793,55	2141577,56
21	520771,34	2141577,77
22	520749,24	2141575,51
23	520727,53	2141570,81
24	520706,48	2141563,74
25	520686,33	2141554,38
26	520667,35	2141542,84
27	520649,77	2141529,26
28	520633,80	2141513,82
29	520619,64	2141496,71
30	520607,47	2141478,13
31	520597,43	2141458,31
32	520589,65	2141437,51
33	520583,92	2141416,04
34	520580,05	2141394,24
35	520578,56	2141372,07
36	520577,90	2141349,87
37	520579,66	2141327,72
38	520583,87	2141305,91
39	520590,48	2141284,71
40	520598,92	2141264,15

41	520609,33	2141244,53
42	520621,86	2141226,19
43	520636,33	2141209,34
44	520652,59	2141194,20
45	520670,43	2141180,97
46	520689,62	2141169,79
47	520709,94	2141160,80
48	520731,12	2141154,13
49	520752,92	2141149,84
50	520775,05	2141147,86
51	520797,26	2141147,86
52	520819,33	2141150,33
53	520841,00	2141155,23
54	520861,99	2141162,50
55	520882,04	2141172,06
56	520900,91	2141183,78
57	520918,36	2141197,52
58	520934,18	2141213,11
59	520948,18	2141230,36
60	520960,18	2141249,05
1	520970,46	2141268,74




5. Текстовое описание местоположения границ защитной зоны  
объекта культурного наследия регионального значения  
"Никольская церковь" (р.п. Решетиха)

Граница защитной зоны установлена на расстоянии 200 м от линий внешних стен  
памятника.

Графическое описание местоположения границ защитной зоны  
объекта культурного наследия регионального значения  
"Никольская церковь" (р.п. Решетиха)



## УСЛОВНЫЕ ОБОЗНАЧЕНИЯ:

- |   |   |
|---|---|
|  | - объект культурного наследия регионального значения "Никольская церковь" |
|  | - граница защитной зоны   |
|  | - характерная точка границы защитной зоны                                 |

Перечень координат характерных точек границы защитной зоны  
объекта культурного наследия регионального значения  
"Никольская церковь" (р.п. Решетиха)

Обозначение характерной (поворотной) точки	Координаты характерных точек в МСК-52	
	X	Y
1	518555,43	2172042,66
2	518563,67	2172063,37
3	518569,70	2172084,82
4	518573,30	2172106,80
5	518575,09	2172129,02
6	518574,86	2172151,29
7	518573,21	2172173,52
8	518569,44	2172195,48
9	518563,26	2172216,88
10	518554,73	2172237,46
11	518544,22	2172257,11
12	518531,68	2172275,53


13	518517,18	2172292,44
14	518500,89	2172307,63
15	518483,00	2172320,92
16	518463,75	2172332,14
17	518443,38	2172341,14
18	518422,12	2172347,82
19	518400,26	2172352,10
20	518378,05	2172353,92
21	518355,78	2172353,32
22	518333,60	2172351,20
23	518311,78	2172346,69
24	518290,60	2172339,78
25	518270,32	2172330,56
26	518251,19	2172319,14
27	518233,45	2172305,67
28	518217,32	2172290,30
29	518203,00	2172273,24
30	518190,66	2172254,69
31	518180,47	2172234,88
32	518172,43	2172214,10
33	518166,47	2172192,63
34	518162,93	2172170,63
35	518161,86	2172148,38
36	518162,94	2172126,12
37	518165,25	2172104,00
38	518169,90	2172082,20
39	518176,15	2172060,81
40	518184,73	2172040,26
41	518195,45	2172020,72
42	518207,66	2172002,08
43	518221,87	2171984,92
44	518237,89	2171969,45
45	518255,54	2171955,85
46	518274,59	2171944,30
47	518294,81	2171934,94
48	518315,94	2171927,88
49	518337,73	2171923,23
50	518359,90	2171921,02
51	518382,17	2171921,29
52	518404,32	2171923,73
53	518426,05	2171928,61
54	518447,11	2171935,88
55	518467,23	2171945,45
56	518486,16	2171957,19
57	518503,67	2171970,97
58	518519,54	2171986,84

59	518533,56	2172003,92
60	518545,58	2172022,68
1	518555,43	2172042,66

6. Текстовое описание местоположения границ защитной зоны  
объекта культурного наследия регионального значения  
"Троицкая церковь" (с. Старково)

Граница защитной зоны установлена на расстоянии 200 м от линий внешних стен памятника.

Графическое описание местоположения границ защитной зоны  
объекта культурного наследия регионального значения  
"Троицкая церковь" (с. Старково)



УСЛОВНЫЕ ОБОЗНАЧЕНИЯ:



- объект культурного наследия регионального значения "Троицкая церковь"



- граница защитной зоны



- характерная точка границы защитной зоны

Перечень координат характерных точек границы защитной зоны  
объекта культурного наследия регионального значения  
"Троицкая церковь" (с. Старково)



Обозначение характерной (поворотной) точки	Координаты характерных точек в МСК-52	
	X	Y
1	525533,90	2147429,34
2	525541,17	2147450,39
3	525546,05	2147472,12
4	525548,75	2147494,24
5	525550,85	2147516,42
6	525550,90	2147538,69
7	525548,47	2147560,83
8	525543,59	2147582,56
9	525536,61	2147603,71
10	525527,42	2147624,00
11	525516,03	2147643,14
12	525502,58	2147660,89
13	525487,24	2147677,04
14	525470,24	2147691,43
15	525451,96	2147704,16
16	525432,40	2147714,80
17	525411,79	2147723,23
18	525390,37	2147729,35
19	525368,41	2147733,09
20	525346,18	2147734,39
21	525323,94	2147733,25
22	525301,95	2147729,68
23	525280,50	2147723,71
24	525259,82	2147715,43
25	525240,18	2147704,92
26	525221,69	2147692,51
27	525204,56	2147678,27
28	525189,12	2147662,22
29	525175,56	2147644,55
30	525164,05	2147625,49
31	525154,66	2147605,29
32	525147,44	2147584,22
33	525142,59	2147562,48
34	525140,20	2147540,34
35	525139,38	2147518,07
36	525139,65	2147495,80
37	525141,98	2147473,65
38	525146,75	2147451,89
39	525153,89	2147430,79
40	525162,79	2147410,38
41	525173,88	2147391,06
42	525187,06	2147373,11
43	525202,14	2147356,72

44	525218,96	2147342,12
45	525237,29	2147329,48
46	525256,92	2147318,95
47	525277,60	2147310,67
48	525299,07	2147304,74
49	525321,06	2147301,24
50	525343,30	2147299,97
51	525365,55	2147300,89
52	525387,57	2147304,28
53	525409,07	2147310,10
54	525429,79	2147318,27
55	525449,47	2147328,69
56	525467,87	2147341,23
57	525484,76	2147355,75
58	525499,94	2147372,05
59	525513,20	2147389,94
60	525524,40	2147409,19
1	525533,90	2147429,34

---

**ПРИЛОЖЕНИЕ 2**  
к приказу управления государственной  
охраны объектов культурного наследия  
Нижегородской области  
от 20.07.2020 № 209

**Режим использования земель  
в границах защитных зон объектов культурного наследия**

Настоящим Режимом запрещается строительство объектов капитального строительства и реконструкция объектов капитального строительства, связанная с изменением их параметров (высоты, количества этажей, площади), за исключением строительства и реконструкции линейных объектов.

---