



Управление
государственной охраны объектов культурного наследия
Нижегородской области

Включен в Реестр
нормативных актов органов
исполнительной власти
Нижегородской области

21 АВГ 2020

№ в реестре

15718-518-221

П Р И К А З

03.08.2020

№ 221

г. Нижний Новгород

**Об утверждении описания местоположения
границ защитных зон объектов культурного
наследия, расположенных на территории
Перевозского района
Нижегородской области, режима
использования земель в границах защитных
зон объектов культурного наследия**

В целях обеспечения сохранности объектов культурного наследия регионального значения "Воскресенская церковь" в с. Гридино, "Церковь Страстной Богоматери" в с. Палец, "Преображенская церковь" в с. Пилекшево, "Казанская церковь" в с. Сунеево, "Троицкая церковь" в с. Шершово, "Воскресенская церковь" в с. Шпилево, "Никольская церковь" в с. Ягодное и объекта культурного наследия федерального значения "Знаменский собор" в с. Большие Кемары, расположенных на территории Перевозского района Нижегородской области, руководствуясь статьями 20², 34¹ Федерального закона от 25 июня 2002 г. № 73-ФЗ "Об объектах культурного наследия (памятниках истории и культуры) народов Российской Федерации", п р и к а з ы в а ю:

1. Утвердить текстовое и графическое описания местоположения границ защитных зон объектов культурного наследия с перечнем координат характерных точек этих границ, режим использования земель в границах защитных зон объектов культурного наследия регионального значения:

- 1) "Воскресенская церковь" (с. Гридино);
- 2) "Церковь Страстной Богоматери" (с. Палец);
- 3) "Преображенская церковь" (с. Пилекшево);
- 4) "Казанская церковь" (с. Сунеево);
- 5) "Троицкая церковь" (с. Шершово);
- 6) "Воскресенская церковь" (с. Шпилево);

7) "Никольская церковь" (с. Ягодное)

и объекта культурного наследия федерального значения

8) "Знаменский собор" (с. Большие Кемары)

согласно приложениям 1, 2 к настоящему приказу.

2. Поручить начальнику отдела государственной охраны и учета объектов культурного наследия Н.Н.Тамбовцевой организовать работу по направлению в установленном порядке копии настоящего приказа в федеральный орган исполнительной власти, уполномоченный Правительством Российской Федерации на осуществление государственного кадастрового учета, государственной регистрации прав, ведение Единого государственного реестра недвижимости и предоставление сведений, содержащихся в Едином государственном реестре недвижимости, а также в администрацию Перевозского района для размещения в информационной системе обеспечения градостроительной деятельности.

3. Приказ вступает в силу со дня регистрации в Реестре нормативных актов органов исполнительной власти Нижегородской области.

4. Контроль за исполнением настоящего приказа оставляю за собой.

Руководитель



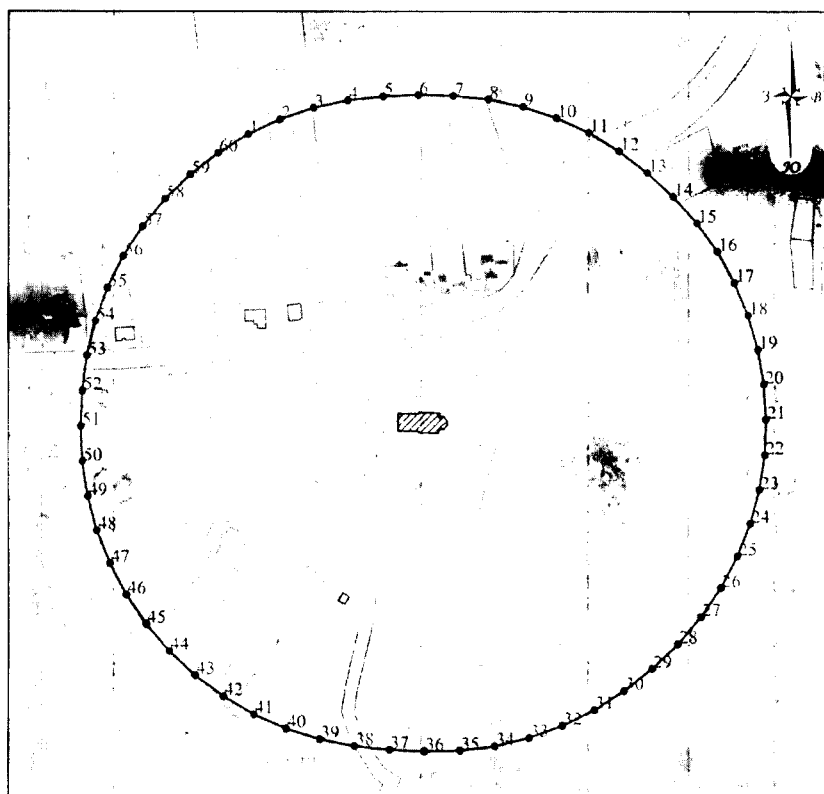
Г.В.Меламед

ПРИЛОЖЕНИЕ 1
к приказу управления государственной
охраны объектов культурного наследия
Нижегородской области
от 03.08.2020 № 221

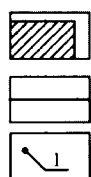
1. Текстовое описание местоположения границ защитной зоны
объекта культурного наследия регионального значения
"Воскресенская церковь" (с. Гридино)

Граница защитной зоны установлена на расстоянии 200 м от линий внешних стен памятника.

Графическое описание местоположения границ защитной зоны
объекта культурного наследия регионального значения
"Воскресенская церковь" (с. Гридино)



УСЛОВНЫЕ ОБОЗНАЧЕНИЯ:



- объект культурного наследия регионального значения "Воскресенская церковь"
- граница защитной зоны
- характерная точка границы защитной зоны

Перечень координат характерных точек границы защитной зоны
объекта культурного наследия регионального значения
"Воскресенская церковь" (с. Гридино)

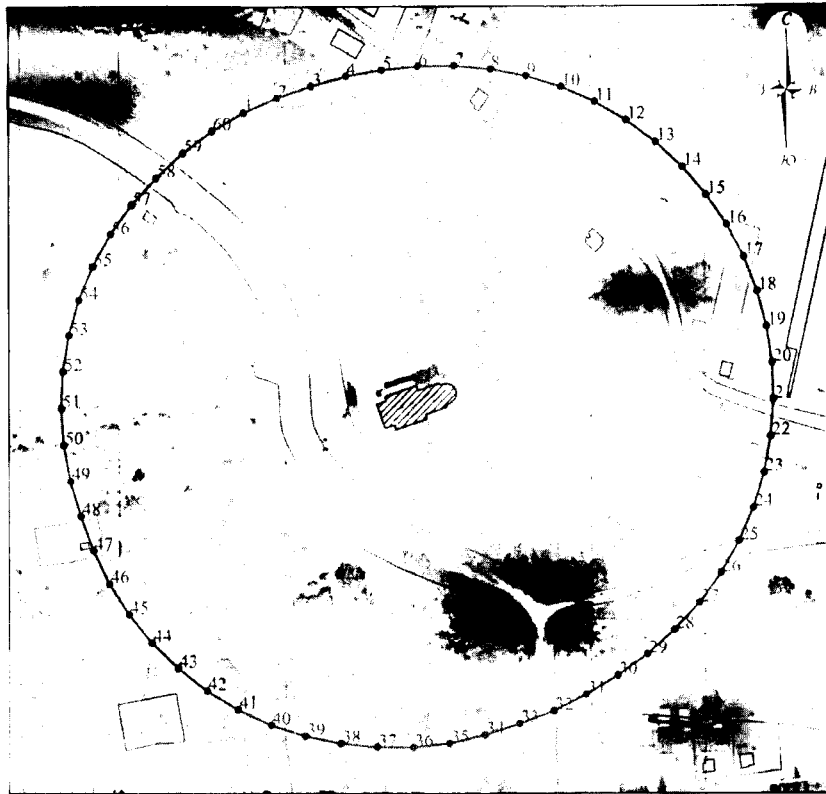
Обозначение характерной (поворотной) точки	Координаты характерных точек в МСК-52	
	X	Y
1	456946,25	2243188,31
2	456955,74	2243208,45
3	456962,93	2243229,52
4	456967,73	2243251,26
5	456970,09	2243273,39
6	456970,99	2243295,65
7	456970,49	2243317,92
8	456968,29	2243340,07
9	456963,63	2243361,84
10	456956,59	2243382,96
11	456947,24	2243403,16
12	456935,71	2243422,20
13	456922,13	2243439,84
14	456906,89	2243456,09
15	456890,25	2243470,87
16	456872,06	2243483,71
17	456852,56	2243494,45
18	456831,99	2243502,96
19	456810,60	2243509,13
20	456788,66	2243512,88
21	456766,43	2243514,22
22	456744,18	2243513,41
23	456722,16	2243510,13
24	456700,64	2243504,42
25	456679,89	2243496,36
26	456660,17	2243486,04
27	456641,71	2243473,59
28	456624,75	2243459,17
29	456609,32	2243443,12
30	456595,48	2243425,67
31	456583,51	2243406,90
32	456573,70	2243386,92
33	456566,17	2243365,97
34	456561,01	2243344,31
35	456558,29	2243322,22
36	456558,01	2243299,95
37	456559,01	2243277,71
38	456561,36	2243255,56
39	456565,66	2243233,72
40	456572,36	2243212,49
41	456581,38	2243192,13
42	456592,61	2243172,91
43	456605,90	2243155,05

44	456621,09	2243138,78
45	456638,00	2243124,30
46	456656,42	2243111,79
47	456676,11	2243101,40
48	456696,83	2243093,26
49	456718,33	2243087,48
50	456740,34	2243084,13
51	456762,58	2243083,24
52	456784,84	2243084,00
53	456806,92	2243086,85
54	456828,55	2243092,13
55	456849,45	2243099,79
56	456869,38	2243109,72
57	456888,08	2243121,80
58	456905,31	2243135,89
59	456920,88	2243151,80
60	456934,58	2243169,35
1	456946,25	2243188,31

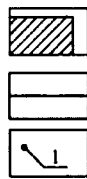
2. Текстовое описание местоположения границ защитной зоны
объекта культурного наследия регионального значения
"Церковь Страстной Богоматери" (с. Палец)

Граница защитной зоны установлена на расстоянии 200 м от линий внешних стен памятника.

Графическое описание местоположения границ защитной зоны
объекта культурного наследия регионального значения
"Церковь Страстной Богоматери" (с. Палец)



УСЛОВНЫЕ ОБОЗНАЧЕНИЯ:



- объект культурного наследия регионального значения "Церковь Страстной Богоматери"

- граница защитной зоны

- характерная точка границы защитной зоны

Перечень координат характерных точек границы защитной зоны
объекта культурного наследия регионального значения
"Церковь Страстной Богоматери" (с. Палец)

Обозначение характерной (поворотной) точки	Координаты характерных точек в МСК-52	
	X	Y
1	466897,74	2245823,54
2	466906,84	2245844,69
3	466914,23	2245866,52
4	466920,61	2245888,65
5	466924,43	2245911,37
6	466926,82	2245934,28
7	466927,03	2245957,32
8	466924,89	2245980,25
9	466920,48	2246002,86
10	466913,57	2246024,83
11	466904,26	2246045,90
12	466892,66	2246065,80

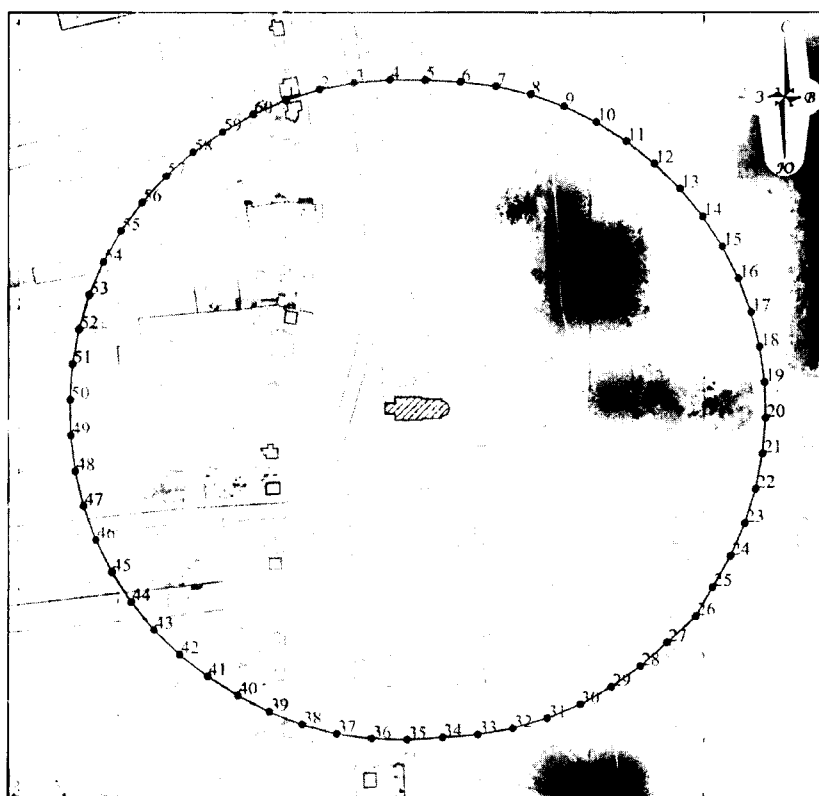
13	466878,92	2246084,28
14	466863,20	2246101,11
15	466845,70	2246116,09
16	466826,64	2246129,02
17	466806,26	2246139,75
18	466784,81	2246148,14
19	466762,56	2246154,09
20	466739,78	2246157,52
21	466716,77	2246158,39
22	466693,80	2246156,69
23	466671,16	2246152,44
24	466649,14	2246145,70
25	466628,00	2246136,54
26	466608,02	2246125,08
27	466589,44	2246111,47
28	466572,49	2246095,88
29	466557,13	2246078,70
30	466543,67	2246060,02
31	466531,85	2246040,23
32	466521,48	2246019,67
33	466513,46	2245998,08
34	466506,27	2245976,18
35	466501,08	2245953,74
36	466498,51	2245930,86
37	466498,58	2245907,82
38	466501,09	2245884,92
39	466505,63	2245862,34
40	466512,74	2245840,44
41	466522,32	2245819,49
42	466534,25	2245799,79
43	466548,36	2245781,59
44	466564,47	2245765,13
45	466582,37	2245750,63
46	466601,81	2245738,29
47	466622,55	2243728,26
48	466644,23	2243720,48
49	466666,28	2243713,81
50	466688,93	2243709,61
51	466711,91	2243708,05
52	466734,91	2243709,13
53	466757,64	2243712,86
54	466779,79	2243719,17
55	466801,07	2243727,99
56	466821,19	2243739,20
57	466839,89	2243752,64
58	466856,92	2243768,14

59	466872,57	2243785,05
60	466886,26	2243803,57
1	466897,74	2245823,54




3. Текстовое описание местоположения границ защитной зоны
объекта культурного наследия регионального значения
"Преображенская церковь" (с. Пилекшево)

Граница защитной зоны установлена на расстоянии 200 м от линий внешних стен памятника.

Графическое описание местоположения границ защитной зоны
объекта культурного наследия регионального значения
"Преображенская церковь" (с. Пилекшево)



УСЛОВНЫЕ ОБОЗНАЧЕНИЯ:

- | | |
|-------------------------------------------------------------------------------------|-------------------------------------------------------------------------------|
|  | - объект культурного наследия регионального значения "Преображенская церковь" |
|  | - граница защитной зоны |
|  | - характерная точка границы защитной зоны |

Перечень координат характерных точек границы защитной зоны
объекта культурного наследия регионального значения
"Преображенская церковь" (с. Пилекшево)

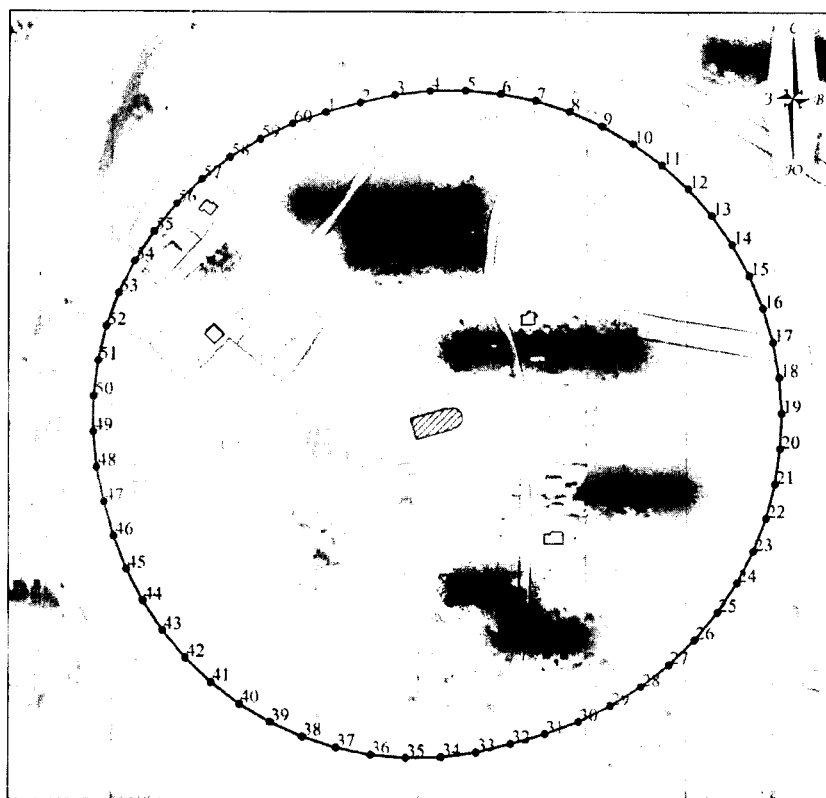
Обозначение характерной (поворотной) точки	Координаты характерных точек в МСК-52	
	X	Y
1	430655,88	2241337,13
2	430662,57	2241358,68
3	430666,78	2241380,85
4	430668,47	2241403,35
5	430668,47	2241425,98
6	430667,20	2241448,45
7	430664,55	2241470,85
8	430659,44	2241492,83
9	430651,89	2241514,09
10	430641,99	2241534,37
11	430629,86	2241553,40
12	430615,77	2241571,03
13	430600,05	2241587,21
14	430582,64	2241601,56
15	430563,76	2241613,91
16	430543,63	2241624,11
17	430522,50	2241632,03
18	430500,63	2241637,59
19	430478,28	2241640,70
20	430455,73	2241641,33
21	430433,24	2241639,48
22	430411,09	2241635,16
23	430389,56	2241628,44
24	430368,89	2241619,39
25	430349,34	2241608,12
26	430331,15	2241597,62
27	430314,55	2241579,49
28	430299,65	2241562,54
29	430286,45	2241544,24
30	430275,40	2241524,56
31	430266,64	2241503,77
32	430260,27	2241482,13
33	430256,39	2241459,90
34	430254,45	2241437,41
35	430252,90	2241414,89
36	430253,52	2241392,34
37	430256,67	2241369,99
38	430262,32	2241348,15
39	430270,39	2241327,08
40	430280,79	2241307,05
41	430292,69	2241287,88
42	430306,42	2241269,98
43	430322,09	2241253,74

44	430339,48	2241239,37
45	430358,38	2241227,05
46	430378,55	2241216,93
47	430399,73	2241209,16
48	430421,66	2241203,81
49	430444,04	2241200,98
50	430466,60	2241200,50
51	430489,12	2241202,01
52	430511,32	2241206,04
53	430532,92	2241212,55
54	430553,65	2241221,45
55	430573,25	2241232,62
56	430591,47	2241245,94
57	430608,07	2241261,22
58	430622,84	2241278,28
59	430635,60	2241296,88
60	430646,81	2241316,47
1	430655,88	2241337,13

4. Текстовое описание местоположения границ защитной зоны
объекта культурного наследия регионального значения
"Казанская церковь" (с. Сунеево)

Граница защитной зоны установлена на расстоянии 200 м от линий внешних стен памятника.

Графическое описание местоположения границ защитной зоны
объекта культурного наследия регионального значения
"Казанская церковь" (с. Сунеево)



УСЛОВНЫЕ ОБОЗНАЧЕНИЯ:



- объект культурного наследия регионального значения "Казанская церковь"



- граница защитной зоны



- характерная точка границы защитной зоны

Перечень координат характерных точек границы защитной зоны
объекта культурного наследия регионального значения
"Казанская церковь" (с. Сунеево)

Обозначение характерной (поворотной) точки	Координаты характерных точек в МСК-52	
	X	Y
1	429167,81	2245586,01
2	429173,83	2245607,53
3	429178,78	2245629,31
4	429181,29	2245651,51
5	429181,57	2245673,85
6	429179,55	2245696,09
7	429175,14	2245717,99
8	429168,38	2245739,28
9	429159,36	2245759,72
10	429148,20	2245779,04
11	429134,97	2245797,07
12	429119,90	2245813,55
13	429103,12	2245828,30


14	429084,85	2245841,15
15	429065,30	2245851,95
16	429044,69	2245860,57
17	429023,27	2245866,90
18	429001,29	2245870,89
19	428979,01	2245872,47
20	428956,69	2245871,63
21	428934,59	2245868,38
22	428912,97	2245862,75
23	428892,09	2245854,82
24	428872,19	2245844,68
25	428853,50	2245832,44
26	428836,24	2245818,26
27	428820,63	2245802,29
28	428806,83	2245784,72
29	428795,00	2245765,77
30	428785,01	2245745,80
31	428777,30	2245724,83
32	428771,23	2245703,32
33	428765,84	2245681,64
34	428762,81	2245659,51
35	428762,27	2245637,18
36	428764,21	2245614,93
37	428768,63	2245593,04
38	428775,46	2245571,77
39	428784,62	2245551,40
40	428796,00	2245532,17
41	428809,44	2245514,34
42	428824,80	2245498,11
43	428841,86	2245483,70
44	428860,43	2245471,28
45	428880,26	2245461,01
46	428901,12	2245453,02
47	428922,60	2245446,87
48	428944,45	2245442,21
49	428966,68	2245440,02
50	428989,01	2245440,31
51	429011,18	2245443,10
52	429032,89	2245448,34
53	429053,88	2245455,96
54	429073,89	2245465,89
55	429092,68	2245477,98
56	429109,99	2245492,09
57	429125,63	2245508,04
58	429139,38	2245525,64
59	429151,09	2245544,66

60	429160,61	2245564,87
1	429167,81	2245586,01

5. Текстовое описание местоположения границ защитной зоны
объекта культурного наследия регионального значения
"Троицкая церковь" (с. Шершово)

Граница защитной зоны установлена на расстоянии 200 м от линий внешних стен памятника.

Графическое описание местоположения границ защитной зоны
объекта культурного наследия регионального значения
"Троицкая церковь" (с. Шершово)



УСЛОВНЫЕ ОБОЗНАЧЕНИЯ:



- объект культурного наследия регионального значения "Троицкая церковь"



- граница защитной зоны



- характерная точка границы защитной зоны

Перечень координат характерных точек границы защитной зоны
объекта культурного наследия регионального значения
"Троицкая церковь" (с. Шершово)

Обозначение характерной (поворотной) точки	Координаты характерных точек в МСК-52	
	X	Y

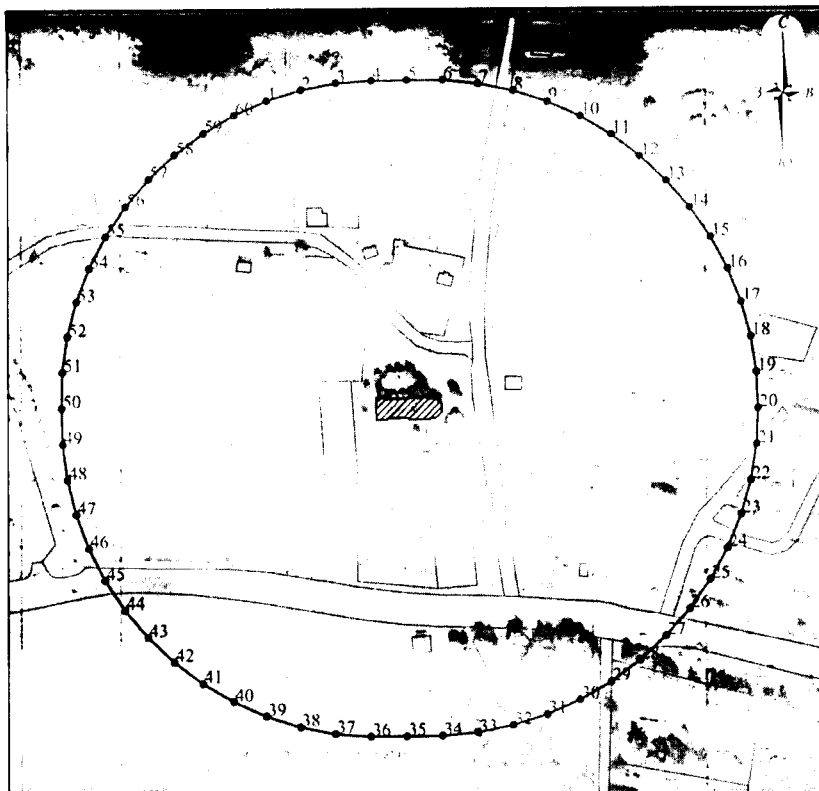
1	451643,00	2239986,70
2	451649,06	2240007,69
3	451652,79	2240029,22
4	451654,15	2240051,03
5	451653,91	2240072,89
6	451651,58	2240094,62
7	451648,26	2240116,23
8	451643,92	2240137,65
9	451637,38	2240158,50
10	451628,61	2240178,52
11	451617,71	2240197,45
12	451604,98	2240215,22
13	451590,50	2240231,59
14	451574,32	2240246,28
15	451556,70	2240259,21
16	451537,94	2240270,42
17	451518,08	2240279,52
18	451497,33	2240286,39
19	451475,96	2240290,97
20	451454,22	2240293,18
21	451432,37	2240293,01
22	451410,67	2240290,46
23	451389,29	2240285,91
24	451368,52	2240279,11
25	451348,62	2240270,09
26	451329,82	2240258,95
27	451312,35	2240245,82
28	451296,42	2240230,86
29	451282,21	2240214,26
30	451269,71	2240196,33
31	451259,06	2240177,25
32	451250,55	2240157,13
33	451244,22	2240136,21
34	451239,92	2240114,78
35	451237,99	2240093,01
36	451238,43	2240071,17
37	451241,25	2240049,50
38	451245,05	2240027,97
39	451250,00	2240006,68
40	451257,12	2239986,02
41	451265,42	2239965,80
42	451275,81	2239946,58
43	451288,24	2239928,60
44	451302,56	2239912,09
45	451318,59	2239897,24
46	451336,14	2239884,23

47	451355,01	2239873,21
48	451374,98	2239864,32
49	451395,79	2239857,65
50	451417,20	2239853,30
51	451438,96	2239851,31
52	451460,81	2239851,70
53	451482,49	2239854,47
54	451503,90	2239858,85
55	451524,74	2239865,43
56	451544,73	2239874,25
57	451563,65	2239885,19
58	451581,25	2239898,14
59	451597,34	2239912,93
60	451611,72	2239929,38
61	451624,22	2239947,31
62	451634,69	2239966,49
1	451643,00	2239986,70

6. Текстовое описание местоположения границ защитной зоны
 объекта культурного наследия регионального значения
 "Воскресенская церковь" (с. Шpileво)

Граница защитной зоны установлена на расстоянии 200 м от линий внешних стен памятника.

Графическое описание местоположения границ защитной зоны
 объекта культурного наследия регионального значения
 "Воскресенская церковь" (с. Шpileво)



УСЛОВНЫЕ ОБОЗНАЧЕНИЯ:



- объект культурного наследия регионального значения "Воскресенская церковь"



- граница защитной зоны



- характерная точка границы защитной зоны

Перечень координат характерных точек границы защитной зоны объекта культурного наследия регионального значения "Воскресенская церковь" (с. Шпилево)

Обозначение характерной (поворотной) точки	Координаты характерных точек в МСК-52	
	X	Y
1	459043,31	2251154,92
2	459049,95	2251176,61
3	459054,10	2251198,91
4	459055,69	2251221,54
5	459056,00	2251244,23
6	459056,00	2251266,92
7	459053,76	2251289,49
8	459049,17	2251311,71
9	459042,31	2251333,33
10	459033,06	2251354,04
11	459021,52	2251373,57
12	459007,84	2251391,66
13	458992,32	2251408,21

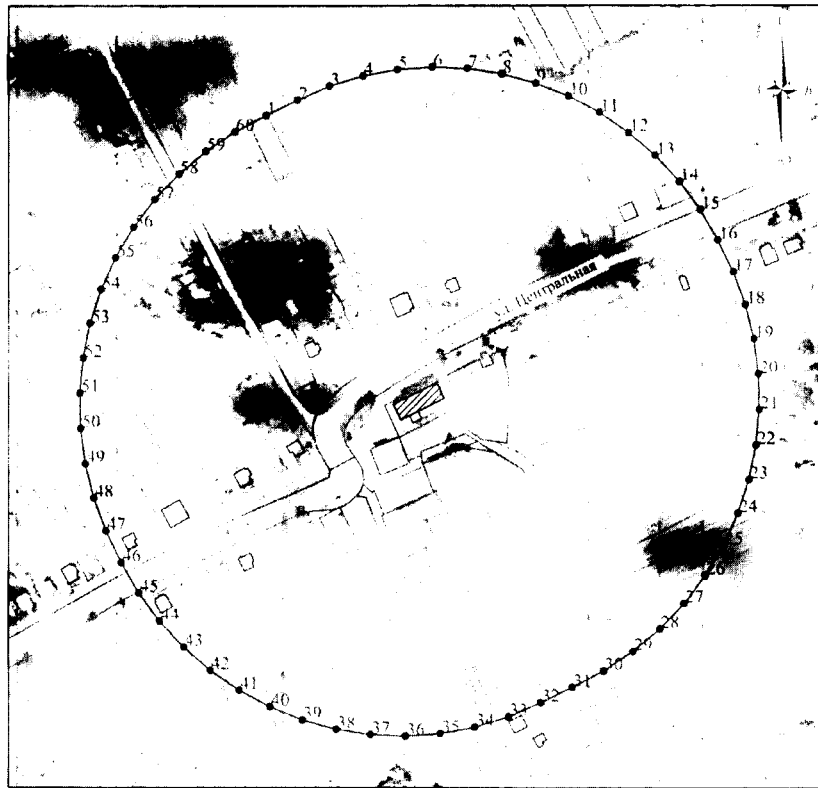
14	458975,31	2251423,21
15	458956,70	2251436,19
16	458936,75	2251446,98
17	458915,71	2251455,44
18	458893,84	2251461,46
19	458871,43	2251464,97
20	458848,76	2251465,99
21	458826,11	2251464,91
22	458803,72	2251461,26
23	458781,89	2251455,11
24	458760,90	2251446,52
25	458741,01	2251435,61
26	458722,49	2251422,51
27	458705,55	2251407,42
28	458690,03	2251390,88
29	458676,46	2251372,71
30	458665,04	2251353,11
31	458655,91	2251332,34
32	458649,20	2251310,68
33	458644,62	2251288,46
34	458642,52	2251265,88
35	458642,16	2251243,18
36	458641,96	2251220,49
37	458643,70	2251197,88
38	458647,98	2251175,60
39	458654,76	2251153,95
40	458663,94	2251133,21
41	458675,41	2251113,65
42	458689,03	2251095,51
43	458704,61	2251079,02
44	458721,96	2251064,41
45	458740,85	2251051,86
46	458761,04	2251041,52
47	458782,27	2251033,54
48	458804,27	2251028,01
49	458826,76	2251025,01
50	458849,43	2251024,32
51	458872,11	2251024,92
52	458894,57	2251028,06
53	458916,54	2251033,72
54	458937,72	2251041,84
55	458957,85	2251052,30
56	458976,66	2251064,97
57	458993,92	2251079,69
58	459009,40	2251096,27
59	459022,90	2251114,49

60	459034,25	2251134,13
1	459043,31	2251154,92




7. Текстовое описание местоположения границ защитной зоны
объекта культурного наследия регионального значения
"Никольская церковь" (с. Ягодное)

Граница защитной зоны установлена на расстоянии 200 м от линий внешних стен памятника.

Графическое описание местоположения границ защитной зоны
объекта культурного наследия регионального значения
"Никольская церковь" (с. Ягодное)



УСЛОВНЫЕ ОБОЗНАЧЕНИЯ:

- | | |
|-------------------------------------------------------------------------------------|---------------------------------------------------------------------------|
|  | - объект культурного наследия регионального значения "Никольская церковь" |
|  | - граница защитной зоны |
|  | - характерная точка границы защитной зоны |

Перечень координат характерных точек границы защитной зоны
объекта культурного наследия регионального значения
"Никольская церковь" (с. Ягодное)

Обозначение характерной (поворотной) точки	Координаты характерных точек в МСК-52	
	X	Y

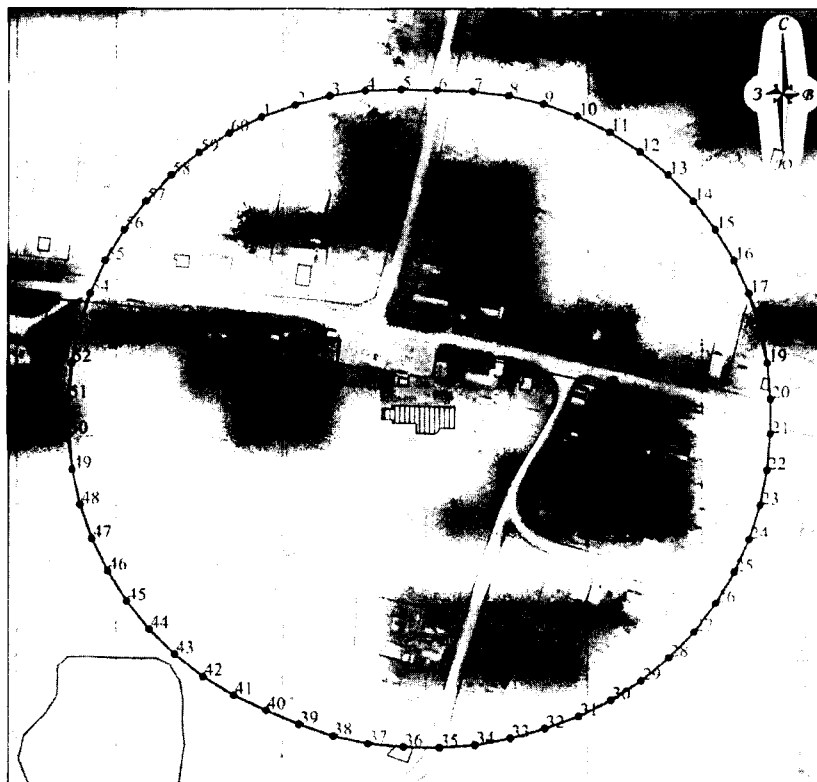
1	452464,66	2242980,67
2	452474,40	2243000,77
3	452483,20	2243021,29
4	452489,68	2243042,66
5	452493,74	2243064,61
6	452495,32	2243086,88
7	452494,41	2243109,19
8	452491,02	2243131,26
9	452485,19	2243152,81
10	452476,99	2243173,58
11	452466,54	2243193,30
12	452453,94	2243211,74
13	452439,38	2243228,66
14	452423,01	2243243,85
15	452405,06	2243257,12
16	452385,74	2243268,31
17	452365,65	2243278,08
18	452344,73	2243285,85
19	452323,06	2243291,25
20	452300,93	2243294,20
21	452278,61	2243294,66
22	452256,37	2243292,63
23	452234,51	2243288,13
24	452213,27	2243281,23
25	452192,94	2243272,00
26	452173,77	2243260,57
27	452155,99	2243247,06
28	452139,82	2243231,66
29	452125,47	2243214,56
30	452113,12	2243195,96
31	452102,81	2243176,15
32	452093,03	2243156,07
33	452084,21	2243135,56
34	452077,73	2243114,19
35	452073,67	2243092,24
36	452072,08	2243069,97
37	452072,99	2243047,66
38	452076,37	2243025,59
39	452082,20	2243004,04
40	452090,39	2242983,27
41	452100,84	2242963,54
42	452113,43	2242945,10
43	452127,99	2242928,18
44	452144,35	2242912,98
45	452162,30	2242899,71
46	452181,62	2242888,52

47	452201,78	2242878,89
48	452222,70	2242871,10
49	452244,36	2242865,70
50	452266,49	2242862,74
51	452288,81	2242862,26
52	452311,05	2242864,28
53	452332,92	2242868,76
54	452354,16	2242875,65
55	452374,49	2242884,86
56	452393,67	2242896,29
57	452411,46	2242909,78
58	452427,64	2242925,17
59	452442,00	2242942,27
60	452454,36	2242960,86
1	452464,66	2242980,67

8. Текстовое описание местоположения границ защитной зоны
объекта культурного наследия федерального значения
"Знаменский собор" (с. Большие Кемары)

Граница защитной зоны установлена на расстоянии 200 м от линий внешних стен
памятника.

Графическое описание местоположения границ защитной зоны
объекта культурного наследия федерального значения
"Знаменский собор" (с. Большие Кемары)



УСЛОВНЫЕ ОБОЗНАЧЕНИЯ:



- объект культурного наследия федерального значения "Знаменский собор"



- граница защитной зоны



- характерная точка границы защитной зоны

Перечень координат характерных точек границы защитной зоны
объекта культурного наследия федерального значения
"Знаменский собор" (с. Большие Кемары)

Обозначение характерной (поворотной) точки	Координаты характерных точек в МСК-52	
	X	Y
1	440987,49	2256336,64
2	440995,16	2256358,16
3	441001,02	2256380,25
4	441004,33	2256402,86
5	441005,04	2256425,70
6	441004,44	2256448,55
7	441003,75	2256471,40
8	441001,15	2256494,11
9	440995,98	2256516,36
10	440988,31	2256537,89
11	440978,23	2256558,39
12	440965,88	2256577,62
13	440951,41	2256595,31
14	440935,02	2256611,23
15	440916,93	2256625,18
16	440897,36	2256636,98
17	440876,57	2256646,46
18	440854,83	2256653,52
19	440832,44	2256658,04
20	440809,67	2256659,99
21	440787,34	2256659,99
22	440764,03	2256657,94
23	440741,59	2256653,62
24	440719,79	2256646,77
25	440698,92	2256637,48
26	440679,24	2256625,86
27	440661,01	2256612,08
28	440644,48	2256596,31
29	440629,85	2256578,75
30	440617,32	2256559,64
31	440607,06	2256539,23
32	440599,18	2256517,78
33	440592,95	2256495,78

34	440588,65	2256473,34
35	440586,88	2256450,56
36	440587,26	2256427,70
37	440589,45	2256404,96
38	440594,23	2256382,61
39	440601,53	2256360,96
40	440610,45	2256339,91
41	440620,13	2256319,21
42	440632,05	2256299,72
43	440646,12	2256281,71
44	440662,16	2256265,43
45	440679,94	2256251,08
46	440699,25	2256238,86
47	440719,82	2256228,92
48	440741,39	2256221,39
49	440763,68	2256216,36
50	440786,40	2256213,92
51	440809,26	2256213,94
52	440832,02	2256215,96
53	440854,40	2256220,56
54	440876,11	2256227,69
55	440896,87	2256237,24
56	440916,40	2256249,10
57	440934,45	2256263,11
58	440950,78	2256279,09
59	440965,19	2256296,83
60	440977,48	2256316,10
1	440987,49	2256336,64

ПРИЛОЖЕНИЕ 2
к приказу управления государственной
охраны объектов культурного наследия
Нижегородской области
от 03.08.2020 № 221

**Режим использования земель
в границах защитных зон объектов культурного наследия**

Настоящим Режимом запрещается строительство объектов капитального строительства и реконструкция объектов капитального строительства, связанная с изменением их параметров (высоты, количества этажей, площади), за исключением строительства и реконструкции линейных объектов.
