



Включен в Реестр
нормативных актов органов
исполнительной власти
Нижегородской области
27 НОЯ 2020

№ в реестре
16-149-518-349

**Управление
государственной охраны объектов культурного наследия
Нижегородской области**

П Р И К А З

09.11.2020

№ 349

г. Нижний Новгород

**Об утверждении описания местоположения
границ защитных зон объектов культурного
наследия, расположенных на территории
Лукояновского района
Нижегородской области, режима
использования земель в границах защитных
зон объектов культурного наследия**

В целях обеспечения сохранности объектов культурного наследия регионального значения "Главный корпус уездной земской больницы" (на пересечении ул. Горького и Куйбышева, 4/17), "Дом, в котором в 1918 г. находился первый уездный комитет РКП(б)" (ул. Коммуны, 32), "Особняк" (ул. Коммуны, 34), "Здание школы, где в 1918 г. учился писатель А.И.Патреев" (пл. Мира, 5), "Уездное казначейство" (пл. Мира, 6), "Особняк" (пл. Мира, 8), "Торговый корпус" (ул. Октябрьская, 47), "Торговый корпус" (ул. Октябрьская, 49), "Торговый корпус " (ул. Октябрьская, 49в), "Вокзал ст. Лукоянов" и "Жилой дом" (ул. Пушкина, 324) в г. Лукоянов, расположенных на территории Лукояновского района Нижегородской области, руководствуясь статьями 20², 34¹ Федерального закона от 25 июня 2002 г. № 73-ФЗ "Об объектах культурного наследия (памятниках истории и культуры) народов Российской Федерации",
п р и к а з ы в а ю:

1. Утвердить текстовое и графическое описания местоположения границ защитных зон объектов культурного наследия с перечнем координат характерных точек этих границ, режим использования земель в границах защитных зон объектов культурного наследия регионального значения, расположенных на территории Лукояновского района Нижегородской области:

1) "Главный корпус уездной земской больницы" (на пересечении ул. Горького и Куйбышева, 4/17);

- 2) "Дом, в котором в 1918 г. находился первый уездный комитет РКП(б)" (ул. Коммуны, 32);
- 3) "Особняк" (ул. Коммуны, 34);
- 4) "Здание школы, где в 1918 г. учился писатель А.И.Патреев" (пл. Мира, 5);
- 5) "Уездное казначейство" (пл. Мира, 6);
- 6) "Особняк" (пл. Мира, 8);
- 7) "Торговый корпус" (ул. Октябрьская, 47);
- 8) "Торговый корпус" (ул. Октябрьская, 49);
- 9) "Торговый корпус " (ул. Октябрьская, 49в);
- 10) "Вокзал ст. Лукоянов";
- 11) "Жилой дом" (ул. Пушкина, 324)

в г. Лукоянов

согласно приложениям 1, 2 к настоящему приказу.

2. Поручить начальнику отдела государственной охраны и учета объектов культурного наследия Н.Н.Тамбовцевой организовать работу по направлению в установленном порядке копии настоящего приказа в федеральный орган исполнительной власти, уполномоченный Правительством Российской Федерации на осуществление государственного кадастрового учета, государственной регистрации прав, ведение Единого государственного реестра недвижимости и предоставление сведений, содержащихся в Едином государственном реестре недвижимости, а также в администрацию Лукояновского района для размещения в информационной системе обеспечения градостроительной деятельности.

3. Приказ вступает в силу со дня регистрации в Реестре нормативных актов органов исполнительной власти Нижегородской области.

4. Контроль за исполнением настоящего приказа оставляю за собой.

И.о.руководителя




Н.Н.Тамбовцева

ПРИЛОЖЕНИЕ 1
к приказу управления государственной
охраны объектов культурного наследия
Нижегородской области
от 19.11.20 № 399

1. Текстовое описание местоположения границ защитной зоны
объекта культурного наследия регионального значения
"Главный корпус уездной земской больницы"
(г. Лукоянов, на пересечении ул. Горького и Куйбышева, 4/17)

Граница защитной зоны установлена на расстоянии 200 м от линий внешних стен памятника.

- Графическое описание местоположения границ защитной зоны
объекта культурного наследия регионального значения
"Главный корпус уездной земской больницы"
(г. Лукоянов, на пересечении ул. Горького и Куйбышева, 4/17)



УСЛОВНЫЕ ОБОЗНАЧЕНИЯ:



- объект культурного наследия регионального значения "Главный корпус уездной земской больницы"



- граница защитной зоны



- характерная точка границы защитной зоны

Перечень координат характерных точек границы защитной зоны
 объекта культурного наследия регионального значения
 "Главный корпус уездной земской больницы"
 (г. Лукоянов, на пересечении ул. Горького и Куйбышева, 4/17)

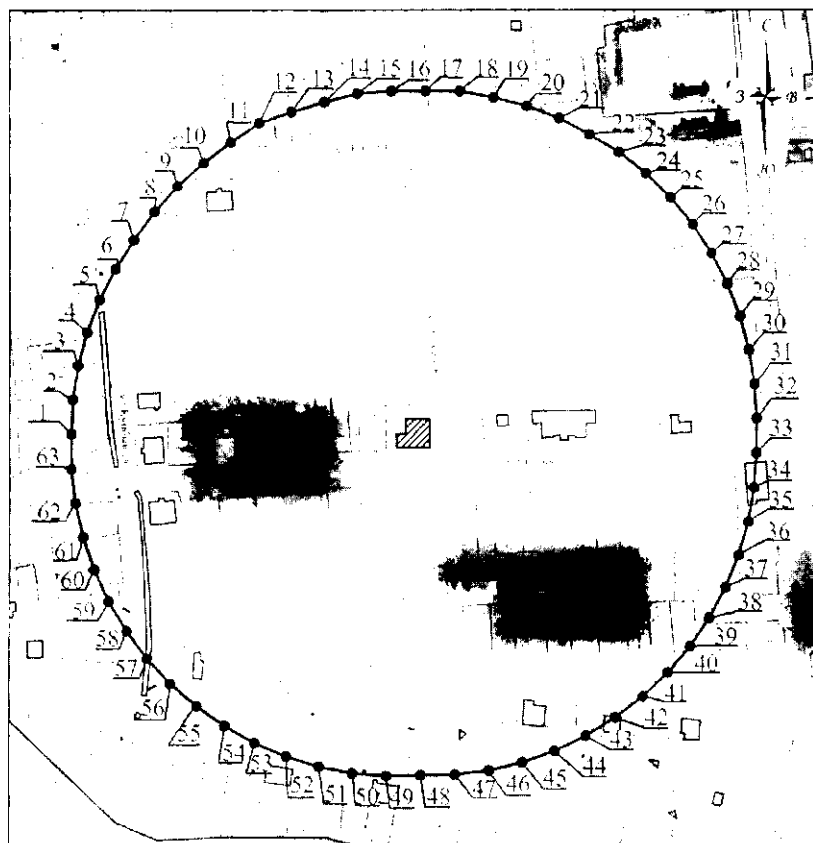
Обозначение характерной (поворотной) точки	Координаты характерных точек в ГСК52	
	X	Y
1	386545,79	2245690,79
2	386567,67	2245694,01
3	386589,06	2245699,62
4	386609,66	2245707,67
5	386629,25	2245717,94
6	386647,99	2245729,67
7	386665,88	2245742,63
8	386682,25	2245757,47
9	386696,87	2245774,03
10	386709,59	2245792,10
11	386720,24	2245811,47
12	386728,69	2245831,89
13	386734,85	2245853,12
14	386738,63	2245874,90
15	386740,45	2245896,94
16	386740,42	2245919,04
17	386739,56	2245941,10
18	386737,79	2245963,13
19	386733,61	2245984,83
20	386727,07	2246005,94
21	386718,24	2246026,19
22	386707,23	2246045,35
23	386694,18	2246063,18
24	386679,25	2246079,46
25	386662,61	2246094,00
26	386644,47	2246106,62
27	386625,05	2246117,17
28	386604,58	2246125,52
29	386583,31	2246131,56
30	386561,51	2246135,23
31	386539,48	2246137,25
32	386517,38	2246138,45
33	386495,30	2246137,17
34	386473,50	2246133,46
35	386452,25	2246127,38
36	386431,80	2246119,00

37	386412,39	2246108,41
38	386394,28	2246095,76
39	386377,67	2246081,19
40	386362,76	2246064,88
41	386349,75	2246047,02
42	386338,78	2246027,85
43	386329,98	2246007,58
44	386323,48	2245986,46
45	386319,33	2245964,75
46	386317,17	2245942,75
47	386315,42	2245920,69
48	386314,03	2245898,61
49	386314,38	2245876,52
50	386317,15	2245854,59
51	386322,33	2245833,11
52	386329,85	2245812,32
53	386339,60	2245792,48
54	386351,49	2245773,83
55	386365,41	2245756,64
56	386381,18	2245741,13
57	386398,56	2245727,46
58	386417,33	2245715,79
59	386437,27	2245706,26
60	386458,14	2245698,98
61	386479,67	2245694,04
62	386501,61	2245691,28
63	386523,70	2245690,00
1	386545,79	2245690,79

2. Текстовое описание местоположения границ защитной зоны
 объекта культурного наследия регионального значения
 "Дом, в котором в 1918 г. находился первый уездный комитет РКП(б)"
 (г. Лукоянов, ул. Коммуны, 32)

Граница защитной зоны установлена на расстоянии 200 м от линий внешних стен памятника.

Графическое описание местоположения границ защитной зоны
 объекта культурного наследия регионального значения
 "Дом, в котором в 1918 г. находился первый уездный комитет РКП(б)"
 (г. Лукоянов, ул. Коммуны, 32)



УСЛОВНЫЕ ОБОЗНАЧЕНИЯ:



- объект культурного наследия регионального значения "Дом, в котором в 1918 г. находился первый уездный комитет РКП(б)"



- граница защитной зоны



- характерная точка границы защитной зоны

Перечень координат характерных точек границы защитной зоны
объекта культурного наследия регионального значения
"Дом, в котором в 1918 г. находился первый уездный комитет РКП(б)"
(г. Лукоянов, ул. Коммуны, 32)

Обозначение характерной (поворотной) точки	Координаты характерных точек в ГСК52	
	X	Y
1	386343,61	2245926,51
2	386364,65	2245927,24
3	386385,46	2245930,58
4	386405,84	2245935,98
5	386425,45	2245943,68
6	386444,19	2245953,33
7	386461,98	2245964,64
8	386478,96	2245977,12

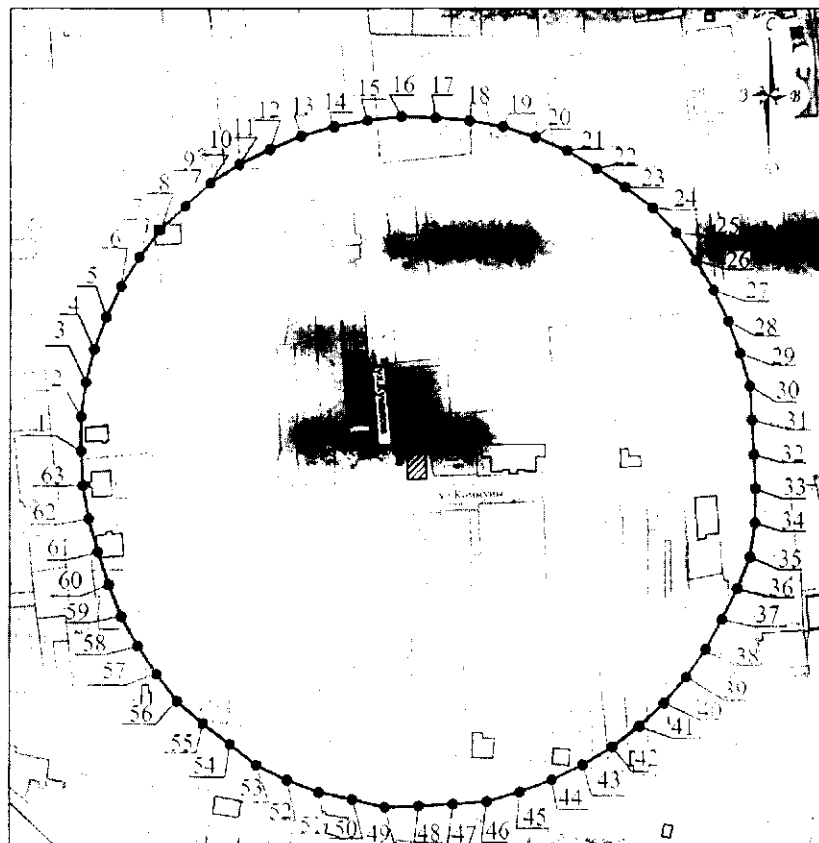
9	386494,59	2245991,24
10	386508,56	2246007,01
11	386521,10	2246023,95
12	386532,89	2246041,27
13	386539,66	2246061,24
14	386545,80	2246081,40
15	386551,05	2246101,81
16	386552,59	2246122,79
17	386552,62	2246143,87
18	386552,62	2246164,95
19	386548,71	2246185,66
20	386543,44	2246206,07
21	386536,00	2246225,78
22	386525,93	2246244,24
23	386515,19	2246262,38
24	386502,19	2246278,93
25	386487,44	2246293,97
26	386471,22	2246307,41
27	386453,58	2246318,94
28	386434,88	2246328,64
29	386415,28	2246336,40
30	386394,93	2246341,85
31	386374,13	2246345,24
32	386353,09	2246346,55
33	386332,01	2246346,44
34	386310,98	2246344,93
35	386290,21	2246341,33
36	386269,97	2246335,46
37	386250,47	2246327,47
38	386231,86	2246317,57
39	386214,44	2246305,72
40	386198,40	2246292,05
41	386183,82	2246276,85
42	386170,91	2246260,20
43	386159,86	2246242,26
44	386150,80	2246223,25
45	386143,72	2246203,42
46	386138,76	2246182,94
47	386136,30	2246162,04
48	386135,98	2246140,96
49	386135,43	2246119,89
50	386137,09	2246098,96
51	386141,18	2246078,28
52	386147,45	2246058,17
53	386155,51	2246038,72
54	386165,77	2246020,32

55	386177,86	2246003,07
56	386191,60	2245987,10
57	386207,06	2245972,79
58	386223,92	2245960,15
59	386241,96	2245949,25
60	386261,10	2245940,44
61	386281,06	2245933,68
62	386301,60	2245928,94
63	386322,54	2245926,51
1	386343,61	2245926,51

3. Текстовое описание местоположения границ защитной зоны
объекта культурного наследия регионального значения
"Особняк" (г. Лукоянов, ул. Коммуны, 34)

Граница защитной зоны установлена на расстоянии 200 м от линий внешних стен памятника.

Графическое описание местоположения границ защитной зоны
объекта культурного наследия регионального значения
"Особняк" (г. Лукоянов, ул. Коммуны, 34)



УСЛОВНЫЕ ОБОЗНАЧЕНИЯ:



- объект культурного наследия регионального значения "Особняк"

- граница защитной зоны



- характерная точка границы защитной зоны

Перечень координат характерных точек границы защитной зоны
объекта культурного наследия регионального значения
"Особняк" (г. Лукоянов, ул. Коммуны, 34)

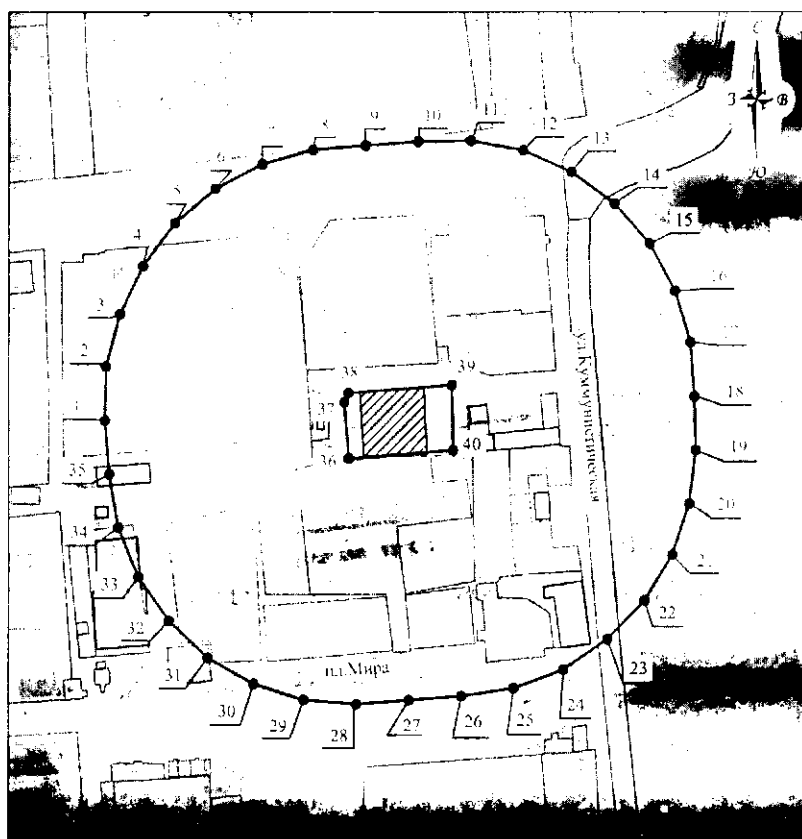
Обозначение характерной (поворотной) точки	Координаты характерных точек в ГСК52	
	X	Y
1	386353,74	2245964,24
2	386374,64	2245964,24
3	386395,42	2245967,18
4	386415,69	2245972,26
5	386435,29	2245979,51
6	386454,08	2245988,62
7	386471,86	2245999,61
8	386488,35	2246012,36
9	386502,80	2246027,47
10	386516,77	2246042,99
11	386527,98	2246060,56
12	386537,06	2246079,39
13	386545,17	2246098,62
14	386550,72	2246118,75
15	386554,57	2246139,30
16	386556,88	2246160,01
17	386556,30	2246180,91
18	386554,54	2246201,73
19	386550,75	2246222,24
20	386544,38	2246242,15
21	386536,28	2246261,36
22	386525,60	2246279,31
23	386514,17	2246296,81
24	386501,96	2246313,66
25	386486,83	2246327,96
26	386469,88	2246340,16
27	386451,82	2246350,71
28	386432,99	2246359,63
29	386413,41	2246366,95
30	386393,37	2246372,92
31	386372,55	2246374,31
32	386351,67	2246375,32
33	386330,79	2246376,33
34	386309,96	2246376,10
35	386289,25	2246373,21
36	386270,09	2246365,32

37	386251,37	2246356,02
38	386232,87	2246346,32
39	386215,69	2246334,45
40	386199,79	2246320,91
41	386185,25	2246305,89
42	386172,54	2246289,30
43	386161,64	2246271,47
44	386152,62	2246252,63
45	386145,15	2246233,11
46	386139,25	2246213,06
47	386137,67	2246192,27
48	386136,65	2246171,39
49	386135,65	2246150,50
50	386140,54	2246130,36
51	386144,94	2246109,94
52	386152,26	2246090,44
53	386161,32	2246071,60
54	386174,17	2246055,25
55	386186,90	2246038,67
56	386200,55	2246023,02
57	386217,23	2246010,44
58	386234,62	2245998,84
59	386252,98	2245988,94
60	386272,40	2245981,31
61	386292,21	2245974,64
62	386312,33	2245969,06
63	386332,86	2245965,43
1	386353,74	2245964,24

**4. Текстовое описание местоположения границ защитной зоны
объекта культурного наследия регионального значения
"Здание школы, где в 1918 г. учился писатель А.И.Патреев"
(г. Лукоянов, пл. Мира, 5)**

Граница защитной зоны установлена на расстоянии 100 м от внешней границы территории памятника, утвержденной приказом управления государственной охраны объектов культурного наследия Нижегородской области от 24 июля 2018 г. № 216 «Об утверждении границ и режима использования территорий объектов культурного наследия регионального значения, расположенных в г.Лукоянове».

**Графическое описание местоположения границ защитной зоны
объекта культурного наследия регионального значения
"Здание школы, где в 1918 г. учился писатель А.И.Патреев"
(г. Лукоянов, пл. Мира, 5)**



УСЛОВНЫЕ ОБОЗНАЧЕНИЯ:



- объект культурного наследия регионального значения "Здание школы, где в 1918 г. учился писатель А.И.Патреев"



- граница защитной зоны



- характерная точка границы защитной зоны

Перечень координат характерных точек границы защитной зоны
объекта культурного наследия регионального значения
"Здание школы, где в 1918 г. учился писатель А.И.Патреев"
(г. Лукоянов, пл. Мира, 5)

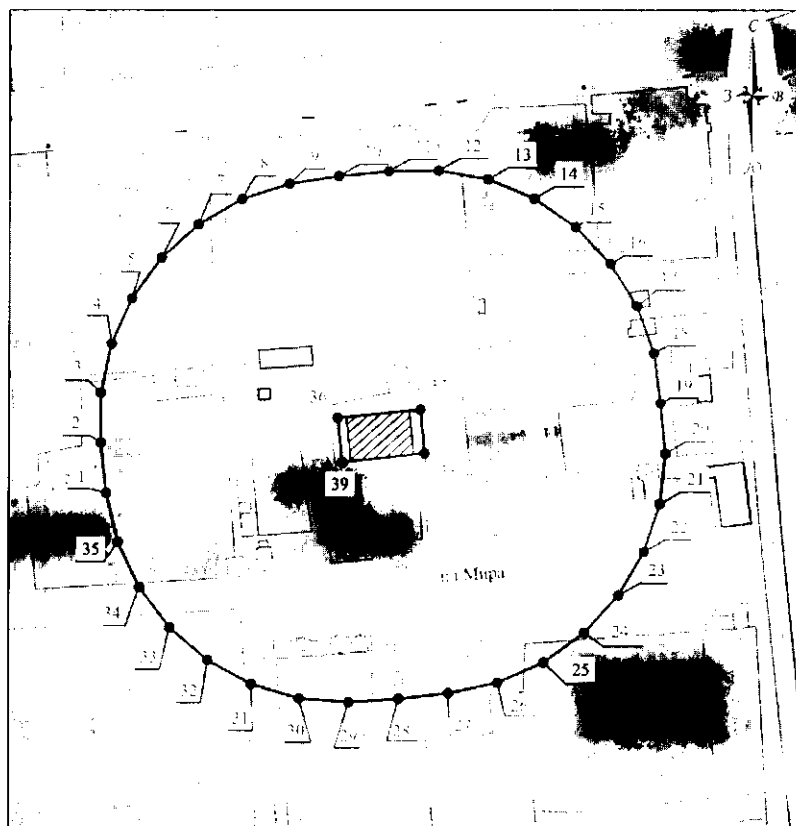
Обозначение характерной (поворотной) точки	Координаты характерных точек в ГСК52	
	X	Y
1	386654,90	2246349,17
2	386676,76	2246349,75
3	386697,86	2246355,47
4	386717,56	2246364,98
5	386735,02	2246378,15
6	386749,00	2246394,94
7	386759,02	2246414,37
8	386764,83	2246435,45
9	386766,51	2246457,32
10	386768,09	2246479,19
11	386768,48	2246501,06

12	386764,57	2246522,58
13	386755,76	2246542,58
14	386742,92	2246560,27
15	386726,64	2246574,86
16	386707,39	2246585,25
17	386686,45	2246591,56
18	386664,62	2246593,32
19	386642,70	2246593,90
20	386620,99	2246591,21
21	386600,27	2246584,23
22	386581,62	2246572,84
23	386565,97	2246557,57
24	386553,70	2246539,46
25	386546,18	2246518,92
26	386542,97	2246497,30
27	386541,34	2246475,43
28	386539,73	2246453,56
29	386541,47	2246431,77
30	386548,00	2246410,90
31	386558,58	2246391,76
32	386573,50	2246375,77
33	386591,32	2246363,10
34	386611,50	2246354,70
35	386633,04	2246350,96
1	386654,90	2246349,17
36	386639,50	2246450,50
37	386662,20	2246448,60
38	386666,00	2246450,30
39	386669,10	2246493,20
40	386642,70	2246493,90
36	386639,50	2246450,50

5. Текстовое описание местоположения границ защитной зоны
 объекта культурного наследия регионального значения
 "Уездное казначейство" (г. Лукоянов, пл. Мира, 6)

Граница защитной зоны установлена на расстоянии 100 м от внешней границы территории памятника, утвержденной приказом управления государственной охраны объектов культурного наследия Нижегородской области от 24 июля 2018 г. № 216 «Об утверждении границ и режима использования территорий объектов культурного наследия регионального значения, расположенных в г.Лукоянове».

Графическое описание местоположения границ защитной зоны
 объекта культурного наследия регионального значения
 "Уездное казначейство" (г. Лукоянов, пл. Мира, 6)



УСЛОВНЫЕ ОБОЗНАЧЕНИЯ:



- объект культурного наследия регионального значения "Уездное казначейство"

- граница защитной зоны

- характерная точка границы защитной зоны

Перечень координат характерных точек границы защитной зоны
 объекта культурного наследия регионального значения
 "Уездное казначейство" (г. Лукоянов, пл. Мира, 6)

Обозначение характерной (поворотной) точки	Координаты характерных точек в ГСК52	
	X	Y
1	386576,44	2246281,96
2	386597,28	2246279,74
3	386618,11	2246279,73
4	386638,50	2246284,05
5	386657,53	2246292,53
6	386674,38	2246304,78
7	386688,31	2246320,28

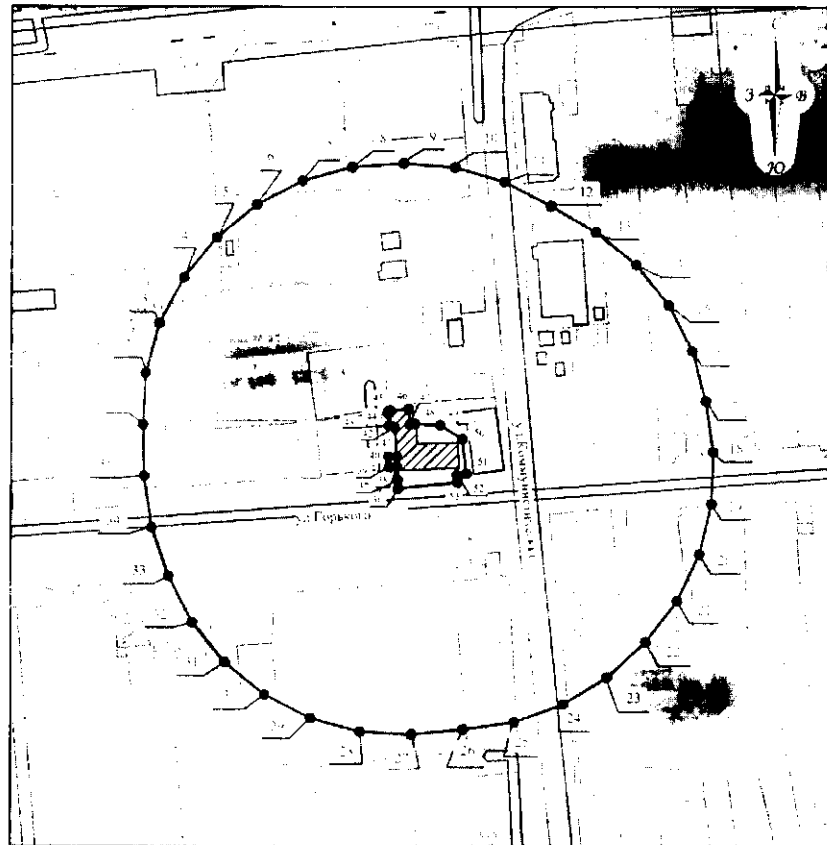
8	386698,70	2246338,34
9	386705,10	2246358,17
10	386708,28	2246378,85
11	386710,33	2246399,70
12	386710,63	2246420,64
13	386706,91	2246441,20
14	386698,98	2246460,53
15	386687,20	2246477,79
16	386672,09	2246492,22
17	386654,29	2246503,18
18	386634,61	2246510,19
19	386613,89	2246512,95
20	386593,04	2246515,02
21	386572,20	2246512,82
22	386552,29	2246506,33
23	386534,16	2246495,83
24	386518,62	2246481,78
25	386506,34	2246464,81
26	386497,88	2246445,65
27	386493,55	2246425,15
28	386491,30	2246404,32
29	386489,87	2246383,45
30	386491,46	2246362,66
31	386497,36	2246342,67
32	386507,29	2246324,34
33	386520,82	2246308,48
34	386537,35	2246295,80
35	386556,17	2246286,83
1	386576,44	2246281,96
36	386607,78	2246378,64
37	386611,18	2246413,23
38	386593,04	2246415,02
39	386589,32	2246380,63
36	386607,78	2246378,64

**6. Текстовое описание местоположения границ защитной зоны
объекта культурного наследия регионального значения
"Особняк" (г. Лукоянов, пл. Мира, 8)**

Граница защитной зоны установлена на расстоянии 100 м от внешней границы территории памятника, утвержденной приказом управления государственной охраны объектов культурного наследия Нижегородской области от 24 июля 2018 г. № 216 «Об утверждении границ и режима использования территорий объектов культурного наследия регионального значения, расположенных в г.Лукоянове».

**Графическое описание местоположения границ защитной зоны
объекта культурного наследия регионального значения**

"Особняк" (г. Лукоянов, пл. Мира, 8)



УСЛОВНЫЕ ОБОЗНАЧЕНИЯ:



- объект культурного наследия регионального значения "Особняк"
- граница защитной зоны
- характерная точка границы защитной зоны

Перечень координат характерных точек границы защитной зоны
объекта культурного наследия регионального значения
"Особняк" (г. Лукоянов, пл. Мира, 8)

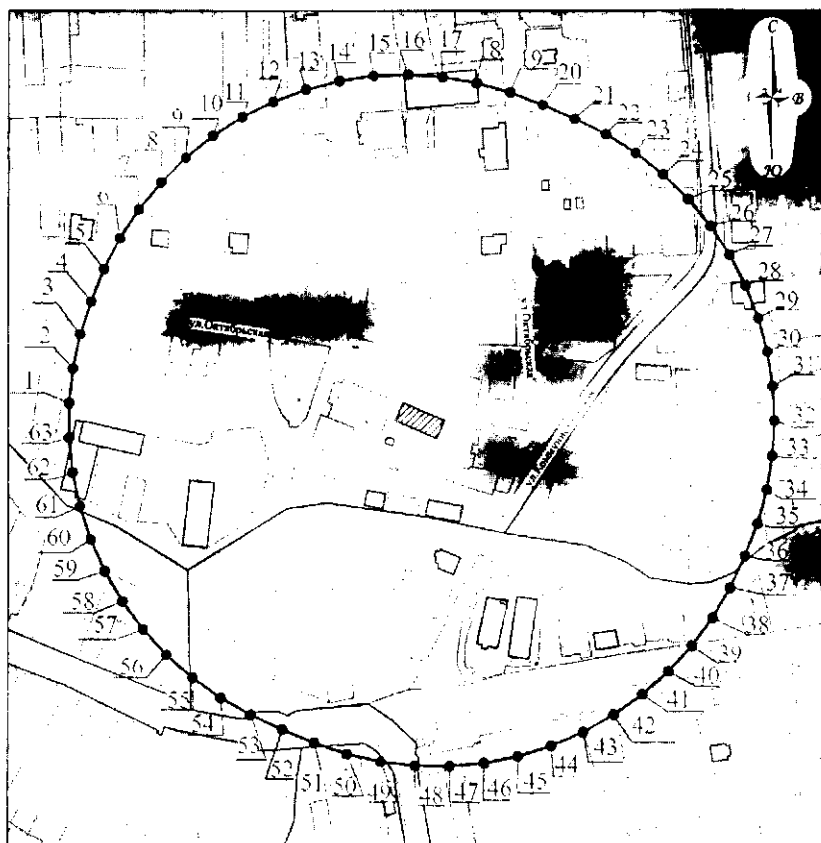
Обозначение характерной (поворотной) точки	Координаты характерных точек в ГСК52	
	X	Y
1	386582,66	2246403,83
2	386603,62	2246404,86
3	386623,86	2246410,41
4	386642,40	2246420,25
5	386658,63	2246433,54
6	386671,84	2246449,81
7	386681,43	2246468,45
8	386687,02	2246488,68
9	386688,50	2246509,64
10	386686,87	2246530,55

11	386680,98	2246550,70
12	386671,40	2246569,40
13	386660,89	2246587,62
14	386647,67	2246603,95
15	386631,31	2246617,09
16	386612,63	2246626,60
17	386592,40	2246632,08
18	386571,56	2246635,00
19	386550,57	2246634,44
20	386530,16	2246629,61
21	386511,18	2246620,70
22	386494,43	2246608,10
23	386480,20	2246592,71
24	386469,14	2246574,90
25	386461,94	2246555,18
26	386459,00	2246534,36
27	386456,92	2246513,42
28	386458,02	2246492,44
29	386463,56	2246472,20
30	386473,11	2246453,54
31	386486,28	2246437,23
32	386502,51	2246423,96
33	386521,14	2246414,28
34	386540,94	2246407,37
35	386561,69	2246404,32
1	386582,66	2246403,83
36	386556,70	2246507,70
37	386560,00	2246507,50
38	386565,40	2246507,10
39	386565,20	2246504,00
40	386569,50	2246503,70
41	386569,60	2246507,00
42	386581,50	2246506,10
43	386582,20	2246503,90
44	386587,40	2246503,40
45	386588,40	2246504,20
46	386588,90	2246511,80
47	386582,70	2246512,40
48	386582,90	2246514,40
49	386582,30	2246524,80
50	386576,70	2246533,70
51	386562,60	2246535,40
52	386562,00	2246531,60
53	386559,10	2246531,90
36	386556,70	2246507,70

7. Текстовое описание местоположения границ защитной зоны
объекта культурного наследия регионального значения
"Торговый корпус" (г. Лукоянов, ул. Октябрьская, 47)

Граница защитной зоны установлена на расстоянии 200 м от линий внешних стен памятника.

Графическое описание местоположения границ защитной зоны
объекта культурного наследия регионального значения
"Торговый корпус" (г. Лукоянов, ул. Октябрьская, 47)



УСЛОВНЫЕ ОБОЗНАЧЕНИЯ:



- объект культурного наследия регионального значения "Торговый корпус"
- граница защитной зоны
- характерная точка границы защитной зоны

Перечень координат характерных точек границы защитной зоны
объекта культурного наследия регионального значения
"Торговый корпус" (г. Лукоянов, ул. Октябрьская, 47)

Обозначение характерной (поворотной) точки	Координаты характерных точек в ГСК52	
	X	Y
1	386066,23	2246203,36

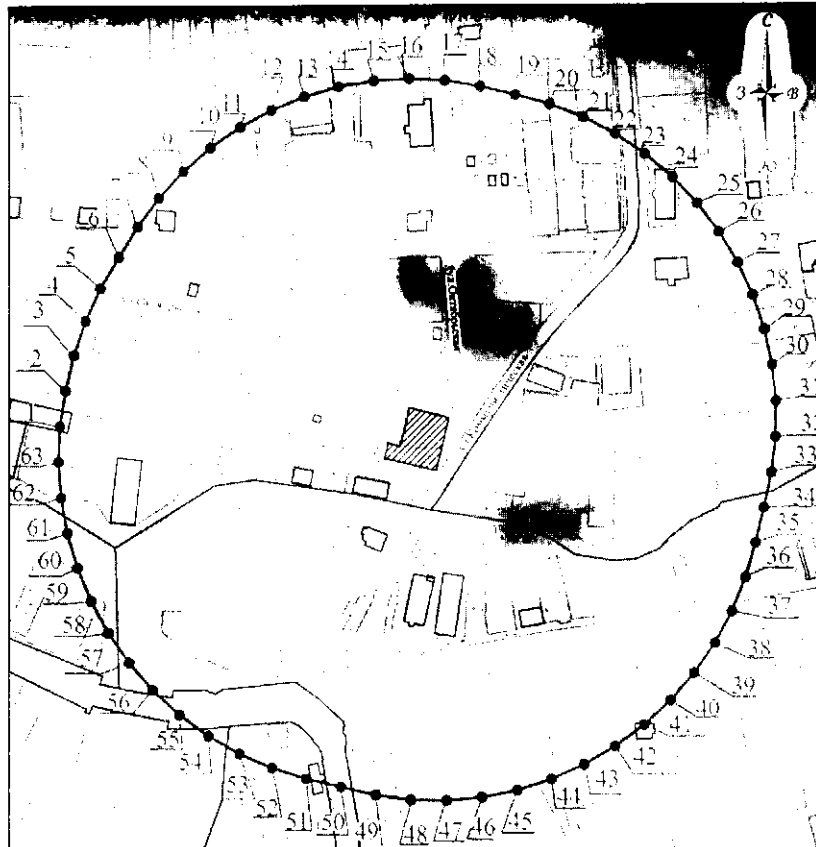
2	386087,27	2246205,62
3	386107,95	2246210,09
4	386128,04	2246216,72
5	386147,77	2246224,45
6	386166,65	2246234,07
7	386184,39	2246245,65
8	386200,81	2246259,03
9	386215,72	2246274,08
10	386228,96	2246290,62
11	386240,37	2246308,46
12	386249,83	2246327,41
13	386257,23	2246347,25
14	386262,49	2246367,77
15	386265,55	2246388,72
16	386266,37	2246409,88
17	386264,96	2246431,01
18	386261,32	2246451,86
19	386255,49	2246472,22
20	386247,76	2246491,95
21	386239,41	2246511,42
22	386229,96	2246530,38
23	386218,65	2246548,28
24	386205,51	2246564,89
25	386190,68	2246580,01
26	386174,34	2246593,48
27	386156,67	2246605,15
28	386137,85	2246614,89
29	386118,12	2246622,58
30	386097,67	2246628,14
31	386076,76	2246631,50
32	386055,60	2246632,64
33	386034,45	2246631,50
34	386013,53	2246628,14
35	385993,09	2246622,58
36	385973,32	2246614,95
37	385954,14	2246605,97
38	385935,82	2246595,39
39	385918,71	2246582,93
40	385903,03	2246568,74
41	385888,93	2246552,96
42	385876,58	2246535,78
43	385866,11	2246517,38
44	385857,65	2246497,99
45	385851,29	2246477,81
46	385847,10	2246457,07
47	385845,13	2246436,00

48	385845,40	2246414,84
49	385847,90	2246393,83
50	385852,61	2246373,20
51	385859,48	2246353,18
52	385867,57	2246333,60
53	385876,39	2246314,35
54	385886,75	2246295,90
55	385899,01	2246278,65
56	385913,03	2246262,80
57	385928,64	2246248,51
58	385945,67	2246235,96
59	385963,94	2246225,28
60	385983,23	2246216,60
61	386003,34	2246210,00
62	386024,03	2246205,56
63	386045,07	2246203,34
1	386066,23	2246203,36


8. Текстовое описание местоположения границ защитной зоны
объекта культурного наследия регионального значения
"Торговый корпус" (г. Лукоянов, ул. Октябрьская, 49)

Граница защитной зоны установлена на расстоянии 200 м от линий внешних стен памятника.

Графическое описание местоположения границ защитной зоны
объекта культурного наследия регионального значения
"Торговый корпус" (г. Лукоянов, ул. Октябрьская, 49)



УСЛОВНЫЕ ОБОЗНАЧЕНИЯ:



- объект культурного наследия регионального значения "Торговый корпус"

- граница защитной зоны

- характерная точка границы защитной зоны

Перечень координат характерных точек границы защитной зоны
объекта культурного наследия регионального значения
"Торговый корпус" (г. Лукоянов, ул. Октябрьская, 49)

Обозначение характерной (поворотной) точки	Координаты характерных точек в ГСК52	
	X	Y
1	386038,57	2246241,80
2	386060,24	2246245,17
3	386081,57	2246250,29
4	386102,34	2246257,26
5	386122,25	2246266,45
6	386141,02	2246277,78
7	386159,70	2246289,24
8	386177,36	2246302,23
9	386193,44	2246317,13
10	386207,73	2246333,76

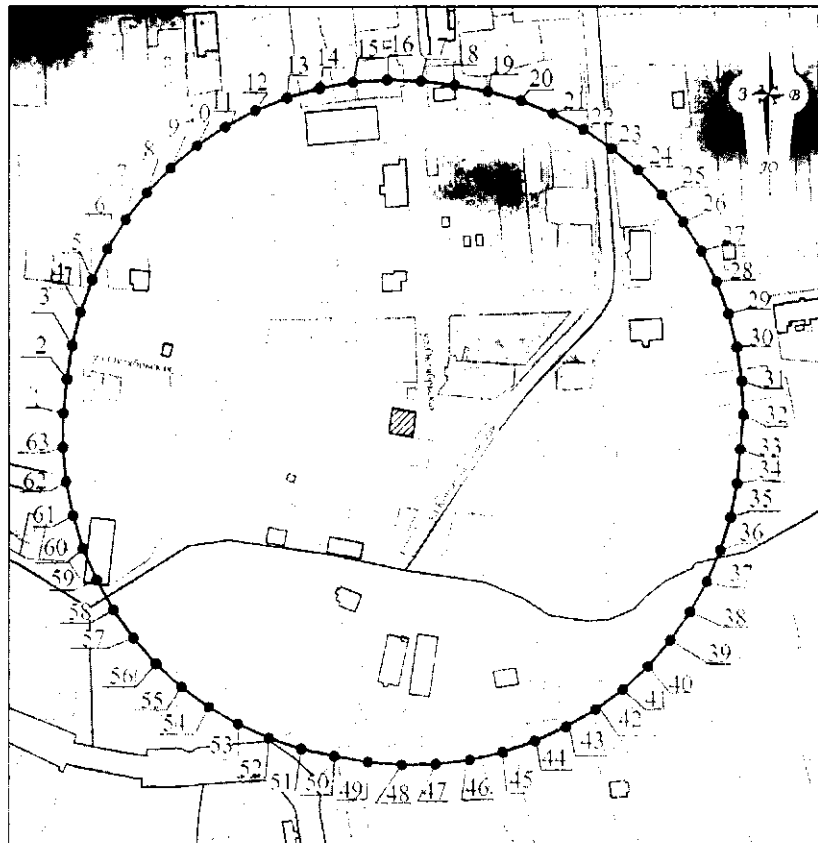
11	386220,12	2246351,84
12	386230,47	2246371,16
13	386238,67	2246391,48
14	386244,61	2246412,57
15	386248,22	2246434,18
16	386249,46	2246456,05
17	386248,32	2246477,94
18	386244,81	2246499,58
19	386239,69	2246520,91
20	386233,89	2246542,07
21	386226,07	2246562,55
22	386215,90	2246581,98
23	386203,68	2246600,17
24	386189,56	2246616,93
25	386173,70	2246632,06
26	386156,30	2246645,37
27	386137,55	2246656,71
28	386117,68	2246665,95
29	386096,93	2246672,97
30	386075,52	2246677,71
31	386053,72	2246680,09
32	386031,80	2246679,89
33	386010,03	2246677,31
34	385988,57	2246672,77
35	385967,22	2246667,72
36	385946,16	2246661,61
37	385925,83	2246653,41
38	385906,54	2246642,99
39	385888,57	2246630,43
40	385872,07	2246615,99
41	385857,25	2246599,85
42	385844,26	2246582,20
43	385833,28	2246563,25
44	385824,41	2246543,21
45	385817,77	2246522,33
46	385813,44	2246500,85
47	385811,47	2246479,01
48	385811,94	2246457,09
49	385814,93	2246435,37
50	385819,84	2246413,99
51	385824,84	2246392,63
52	385831,27	2246371,68
53	385839,90	2246351,53
54	385850,68	2246332,43
55	385863,62	2246314,73
56	385878,41	2246298,55

57	385894,86	2246284,07
58	385912,79	2246271,47
59	385931,98	2246260,90
60	385952,20	2246252,47
61	385973,22	2246246,28
62	385994,79	2246242,41
63	386016,66	2246240,91
1	386038,57	2246241,80

9. Текстовое описание местоположения границ защитной зоны
объекта культурного наследия регионального значения
"Торговый корпус" (г. Лукоянов, ул. Октябрьская, 49в)

Граница защитной зоны установлена на расстоянии 200 м от линий внешних стен памятника.

Графическое описание местоположения границ защитной зоны
объекта культурного наследия регионального значения
"Торговый корпус" (г. Лукоянов, ул. Октябрьская, 49в)



УСЛОВНЫЕ ОБОЗНАЧЕНИЯ:



- объект культурного наследия регионального значения "Торговый корпус"

- граница защитной зоны

- характерная точка границы защитной зоны

Перечень координат характерных точек границы защитной зоны
 объекта культурного наследия регионального значения
 "Торговый корпус" (г. Лукоянов, ул. Октябрьская, 49в)

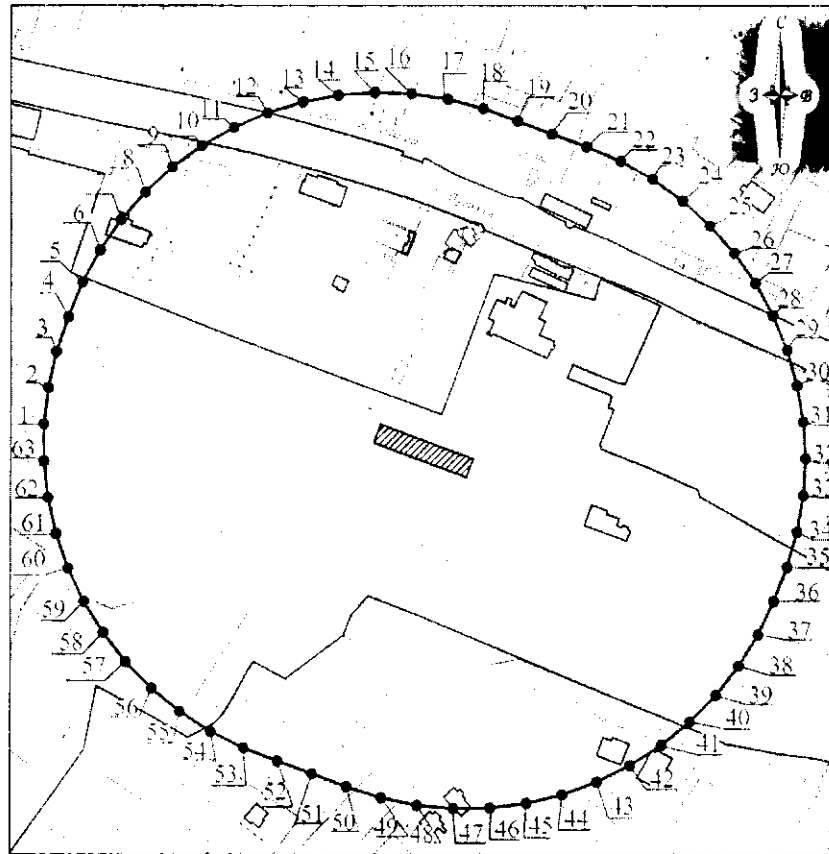
Обозначение характерной (поворотной) точки	Координаты характерных точек в ГСК52	
	X	Y
1	386082,64	2246259,95
2	386103,39	2246262,06
3	386124,05	2246265,17
4	386144,29	2246270,29
5	386163,86	2246277,56
6	386182,70	2246286,56
7	386200,36	2246297,71
8	386216,80	2246310,57
9	386231,81	2246325,07
10	386245,23	2246341,06
11	386256,91	2246358,37
12	386266,74	2246376,78
13	386274,55	2246396,15
14	386280,37	2246416,19
15	386283,96	2246436,76
16	386285,44	2246457,58
17	386284,75	2246478,44
18	386282,07	2246499,15
19	386278,16	2246519,67
20	386272,66	2246539,81
21	386264,88	2246559,18
22	386255,22	2246577,69
23	386243,62	2246595,05
24	386230,35	2246611,16
25	386215,40	2246625,73
26	386199,07	2246638,75
27	386181,45	2246649,95
28	386162,72	2246659,17
29	386143,20	2246666,58
30	386122,96	2246671,71
31	386102,31	2246674,73
32	386081,46	2246675,79
33	386060,66	2246673,82
34	386039,86	2246671,87
35	386019,39	2246667,93
36	385999,44	2246661,77
37	385980,22	2246653,61
38	385962,00	2246643,40
39	385944,95	2246631,35
40	385929,13	2246617,73

41	385914,99	2246602,37
42	385902,34	2246585,75
43	385891,77	2246567,75
44	385882,87	2246548,87
45	385876,01	2246529,16
46	385871,34	2246508,81
47	385868,76	2246488,09
48	385868,40	2246467,21
49	385870,14	2246446,41
50	385873,75	2246425,83
51	385878,11	2246405,42
52	385884,76	2246385,63
53	385893,43	2246366,64
54	385904,04	2246348,66
55	385916,54	2246331,94
56	385930,62	2246316,52
57	385946,31	2246302,76
58	385963,26	2246290,56
59	385981,45	2246280,31
60	386000,59	2246271,98
61	386020,55	2246265,88
62	386040,98	2246261,54
63	386061,77	2246259,63
1	386082,64	2246259,95

**10. Текстовое описание местоположения границ защитной зоны
объекта культурного наследия регионального значения
"Вокзал ст. Лукоянов" (г. Лукоянов)**

Граница защитной зоны установлена на расстоянии 200 м от линий внешних стен памятника.

**Графическое описание местоположения границ защитной зоны
объекта культурного наследия регионального значения
"Вокзал ст. Лукоянов" (г. Лукоянов)**



УСЛОВНЫЕ ОБОЗНАЧЕНИЯ:



- объект культурного наследия регионального значения "Вокзал ст. Лукоянов"
- граница защитной зоны
- характерная точка границы защитной зоны

Перечень координат характерных точек границы защитной зоны
объекта культурного наследия регионального значения
"Вокзал ст. Лукоянов" (г. Лукоянов)

Обозначение характерной (поворотной) точки	Координаты характерных точек в ГСК52	
	X	Y
1	385949,56	2244074,74
2	385971,61	2244077,20
3	385993,25	2244082,09
4	386014,22	2244089,34
5	386034,77	2244097,72
6	386054,27	2244108,32
7	386072,47	2244121,01
8	386089,16	2244135,63
9	386104,12	2244152,01
10	386117,19	2244169,94

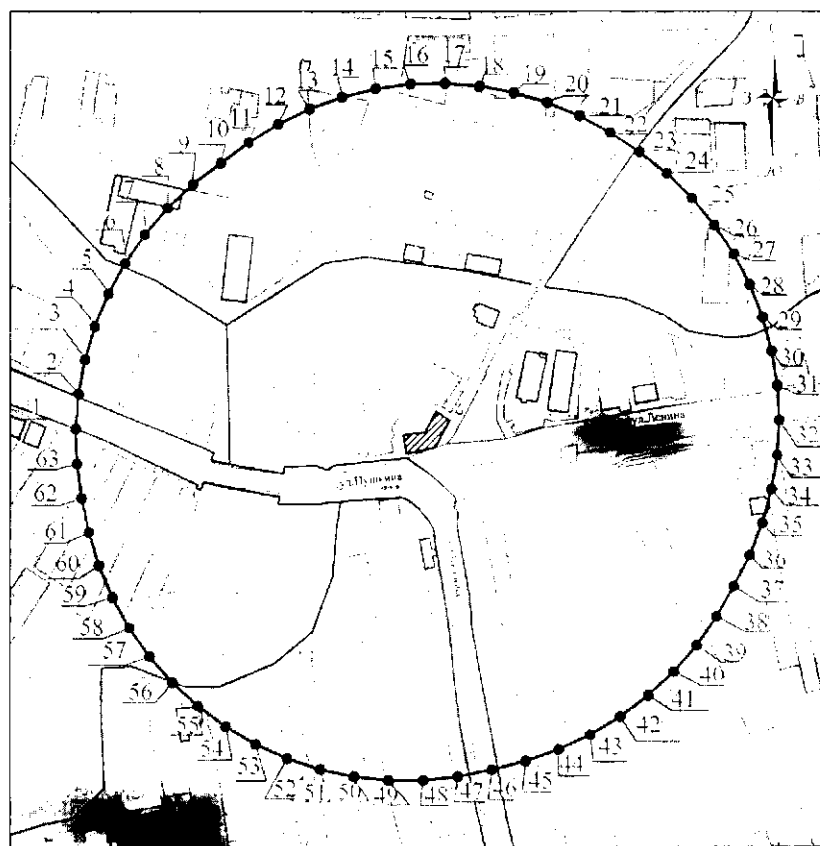
11	386128,19	2244189,20
12	386137,00	2244209,56
13	386143,50	2244230,78
14	386147,62	2244252,58
15	386149,30	2244274,71
16	386148,53	2244296,90
17	386145,31	2244318,86
18	386139,67	2244340,34
19	386131,94	2244361,17
20	386124,22	2244382,00
21	386116,43	2244402,80
22	386107,69	2244423,20
23	386096,75	2244442,50
24	386083,74	2244460,47
25	386068,83	2244476,90
26	386052,20	2244491,58
27	386034,04	2244504,33
28	386014,58	2244514,99
29	385994,06	2244523,44
30	385972,72	2244529,57
31	385950,84	2244533,31
32	385928,67	2244534,61
33	385906,50	2244533,31
34	385884,61	2244529,57
35	385863,28	2244523,44
36	385842,54	2244515,48
37	385822,46	2244506,03
38	385803,55	2244494,41
39	385786,04	2244480,77
40	385770,14	2244465,27
41	385756,05	2244448,11
42	385744,03	2244429,44
43	385734,18	2244409,54
44	385726,58	2244388,68
45	385721,33	2244367,12
46	385718,51	2244345,11
47	385718,13	2244322,92
48	385720,21	2244300,83
49	385724,71	2244279,11
50	385731,43	2244257,96
51	385739,07	2244237,10
52	385746,72	2244216,24
53	385754,62	2244195,48
54	385764,43	2244175,57
55	385776,38	2244156,85
56	385790,41	2244139,64

57	385806,28	2244124,10
58	385823,76	2244110,42
59	385842,65	2244098,76
60	385862,70	2244089,26
61	385883,68	2244082,03
62	385905,32	2244077,17
63	385927,37	2244074,73
1	385949,56	2244074,74

11. Текстовое описание местоположения границ защитной зоны
объекта культурного наследия регионального значения
"Жилой дом" (г. Лукоянов, ул. Пушкина, 324)

Граница защитной зоны установлена на расстоянии 200 м от линий внешних стен памятника.

Графическое описание местоположения границ защитной зоны
объекта культурного наследия регионального значения
"Жилой дом" (г. Лукоянов, ул. Пушкина, 324)



УСЛОВНЫЕ ОБОЗНАЧЕНИЯ:



- объект культурного наследия регионального значения "Жилой дом"

- граница защитной зоны

- характерная точка границы защитной зоны

**Перечень координат характерных точек границы защитной зоны
объекта культурного наследия регионального значения
"Жилой дом" (г. Лукоянов, ул. Пушкина, 324)**

Обозначение характерной (поворотной) точки	Координаты характерных точек в ГСК52	
	X	Y
1	385901,17	2246183,88
2	385922,34	2246185,46
3	385943,22	2246189,28
4	385963,58	2246195,29
5	385983,19	2246203,43
6	386001,83	2246213,60
7	386019,27	2246225,69
8	386035,34	2246239,56
9	386049,85	2246255,05
10	386062,62	2246272,00
11	386075,19	2246289,10
12	386086,44	2246307,11
13	386095,72	2246326,21
14	386102,91	2246346,19
15	386107,95	2246366,82
16	386110,77	2246387,86
17	386111,34	2246409,08
18	386109,66	2246430,24
19	386105,74	2246451,11
20	386099,63	2246471,44
21	386091,40	2246491,00
22	386081,14	2246509,58
23	386069,31	2246527,24
24	386056,08	2246543,86
25	386041,25	2246559,07
26	386024,89	2246572,61
27	386007,19	2246584,35
28	385988,34	2246594,14
29	385968,55	2246601,88
30	385948,05	2246607,47
31	385927,08	2246610,86
32	385905,86	2246612,00
33	385884,64	2246610,86
34	385863,66	2246607,47
35	385843,17	2246601,88
36	385823,38	2246594,14
37	385804,46	2246584,46
38	385785,91	2246574,12
39	385768,40	2246562,12
40	385752,25	2246548,34

41	385737,66	2246532,92
42	385724,79	2246516,04
43	385713,78	2246497,89
44	385704,76	2246478,67
45	385697,83	2246458,61
46	385692,54	2246438,03
47	385688,43	2246417,20
48	385686,21	2246396,09
49	385686,24	2246374,87
50	385688,53	2246353,77
51	385693,04	2246333,03
52	385699,72	2246312,89
53	385708,51	2246293,57
54	385719,29	2246275,29
55	385731,95	2246258,26
56	385746,35	2246242,66
57	385762,32	2246228,69
58	385779,69	2246216,48
59	385798,25	2246206,19
60	385817,80	2246197,92
61	385838,11	2246191,77
62	385858,91	2246187,48
63	385879,94	2246184,56
1	385901,17	2246183,88

ПРИЛОЖЕНИЕ 2
к приказу управления государственной
охраны объектов культурного наследия
Нижегородской области
от 09.11.20 № 349

Режим использования земель
в границах защитных зон объектов культурного наследия

Настоящим Режимом запрещается строительство объектов капитального строительства и реконструкция объектов капитального строительства, связанная с изменением их параметров (высоты, количества этажей, площади), за исключением строительства и реконструкции линейных объектов.
