



**Министерство
экологии и природных ресурсов
Нижегородской области**

Включен в Реестр
нормативных актов органов
исполнительной власти
Нижегородской области

01 ФЕВ 2021

№ в реестре

16739-319-319-1/21/П/од

П Р И К А З

11.01.2021

319-1/21П/од

№

г. Нижний Новгород

**Об установлении
зон санитарной охраны водозаборного
участка ОАО «Тепелево», расположенного
в 1 км северо-западнее с. Тепелево
Дальнеконстантиновского муниципального
района Нижегородской области**

В соответствии с Федеральным законом от 30 марта 1999 г. № 52-ФЗ «О санитарно-эпидемиологическом благополучии населения», руководствуясь Положением о министерстве экологии и природных ресурсов Нижегородской области, утвержденным постановлением Правительства Нижегородской области от 31 декабря 2010 г. № 965, на основании санитарно - эпидемиологического заключения Управления Роспотребнадзора по Нижегородской области от 3 ноября 2020 г. № 52.НЦ.04.000.Т.001180.11.20 о соответствии проекта зон санитарной охраны водозаборного участка ОАО «Тепелево», расположенного в 1 км северо-западнее с. Тепелево Дальнеконстантиновского муниципального района Нижегородской области, государственным санитарно-эпидемиологическим правилам и нормативам
п р и к а з ы в а ю:

1. Установить границы зон санитарной охраны водозаборного участка ОАО «Тепелево», расположенного в 1 км северо-западнее с. Тепелево Дальнеконстантиновского муниципального района Нижегородской области, согласно приложению к настоящему приказу.


2. Ограничения использования земельных участков в границах зон санитарной охраны водозаборного участка ОАО «Тепелево», расположенного в 1 км северо-западнее с. Тепелево Дальнеконстантиновского муниципального района Нижегородской области, установлены частью 1 статьи 43 и пунктом 1 части 3 статьи 44 Водного кодекса Российской Федерации, подпунктом 14 пункта 5 статьи 27 Земельного кодекса Российской Федерации.

Мероприятия и режим хозяйственного использования территорий в границах зон санитарной охраны водозаборного участка ОАО «Тепелево», расположенного в 1 км северо-западнее с. Тепелево Дальнеконстантиновского муниципального района Нижегородской области, определены пунктом 3.2 СанПиН 2.1.4.1110-02 «Зоны санитарной охраны источников водоснабжения и водопроводов питьевого назначения».

3. Во исполнение Федерального закона от 13 июля 2015 г. № 218-ФЗ «О государственной регистрации недвижимости» представить в федеральный орган исполнительной власти, уполномоченный Правительством Российской Федерации на осуществление государственного кадастрового учета, государственной регистрации прав, ведение Единого государственного реестра недвижимости и предоставление сведений, содержащихся в Едином государственном реестре недвижимости, документы о зонах санитарной охраны водозаборного участка ОАО «Тепелево», расположенного в 1 км северо-западнее с. Тепелево Дальнеконстантиновского муниципального района Нижегородской области.

4. Контроль за исполнением настоящего приказа оставляю за собой.

Министр



Д.Б.Егоров

ПРИЛОЖЕНИЕ

к приказу министерства экологии
и природных ресурсов
Нижегородской области
от 11.01.2021 № 319-1/21П/од

Границы зон санитарной охраны водозаборного участка ОАО «Тепелево», расположенного в 1 км северо-западнее с. Тепелево Дальнеконстантиновского муниципального района Нижегородской области

Водозаборный участок ОАО «Тепелево» состоит из двух скважин № 1 и № 2, расстояние между скважинами составляет 140 м.

Предельно допустимое водопотребление из каждой скважины 45,0 м³/сут.

Зоны санитарной охраны (далее - ЗСО) организуются в составе трех поясов: первый пояс (строгoго режима) включает территорию расположения скважин, второй и третий пояса (пояса ограничений) включают территории, предназначенные для предупреждения микробного и химического загрязнения воды в водоносном пласте.

Границы второго и третьего поясов ЗСО принимаются в соответствии с гидродинамическими расчетами и пунктом 2.2.2 СанПиН 2.1.4.1110-02.


Подземные воды отнесены к защищенным от поверхностного загрязнения.

1. Границы первых поясов ЗСО скважин № 1 и № 2 ОАО «Тепелево».

Размеры первых поясов ЗСО скважин сокращены:

- минимальное расстояние от оси скважины № 1 в юго-западном направлении составляет 8,0 м, по другим направлениям - 30,0 м;
- минимальное расстояние от оси скважины № 2 в юго-западном направлении составляет 6,5 м, по другим направлениям - 30,0 м.

Границы первых поясов ЗСО скважин № 1 и № 2 ОАО «Тепелево»

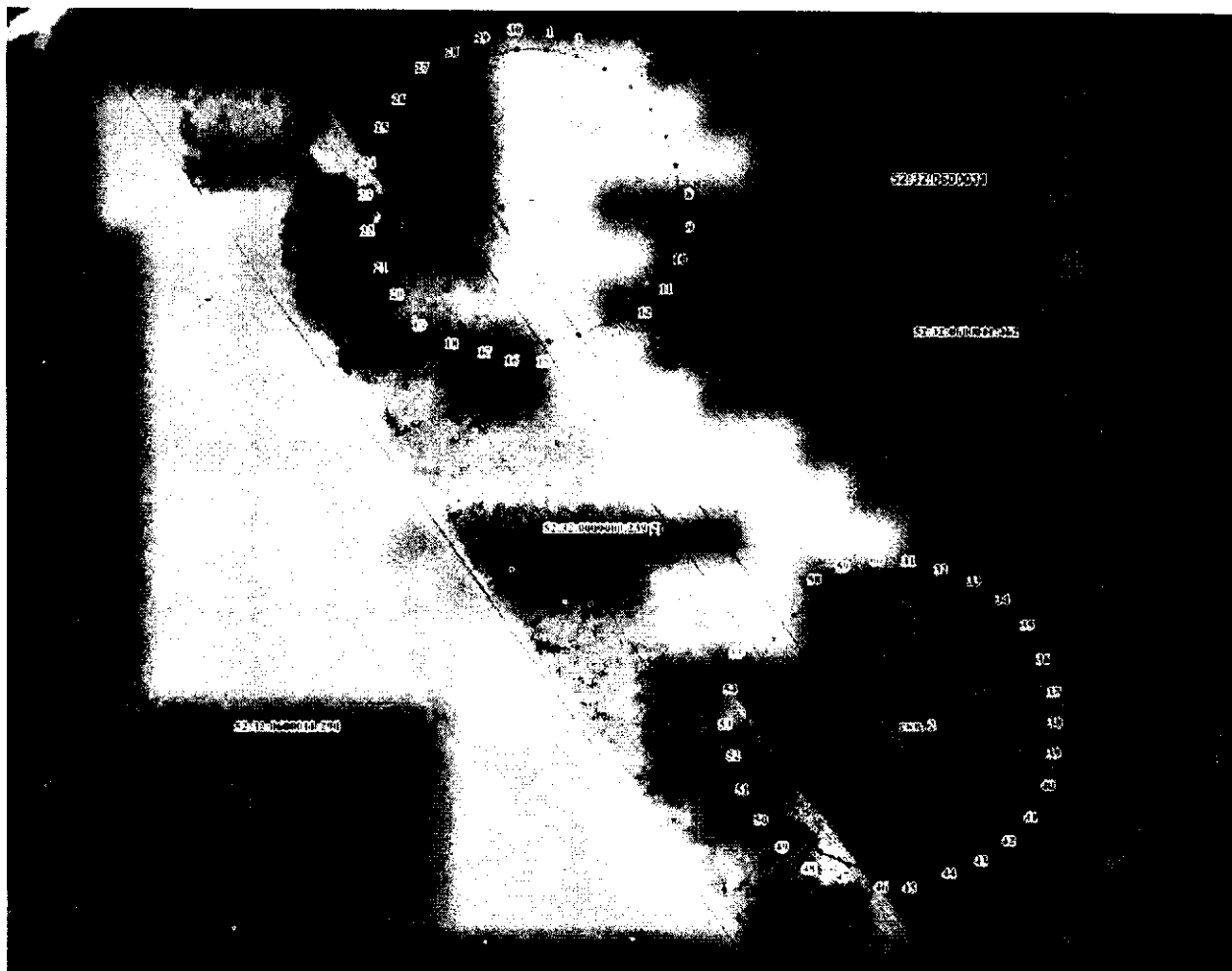


Координаты характерных точек границ первых поясов ЗСО скважин № 1 и № 2 ОАО «Тепелево»

| Обозначение характерных точек границ | Координаты (система координат ГСК-52) | | Обозначение характерных точек границ | Координаты (система координат ГСК-52) | |
|--|---|------------|--|---|------------|
| | x | y | | x | y |
| 1 | 2 | 3 | 1 | 2 | 3 |
| Часть 1 | | | Часть 2 | | |
| 1 | 480593.25 | 2221934.07 | 20 | 480485.02 | 2222007.00 |
| 2 | 480591.96 | 2221940.21 | 21 | 480483.71 | 2222013.14 |
| 3 | 480589.40 | 2221945.94 | 22 | 480481.17 | 2222018.87 |
| 4 | 480585.71 | 2221951.00 | 23 | 480477.48 | 2222023.95 |
| 5 | 480581.05 | 2221955.21 | 24 | 480472.82 | 2222028.14 |
| 6 | 480575.63 | 2221958.34 | 25 | 480467.39 | 2222031.27 |
| 7 | 480569.66 | 2221960.28 | 26 | 480461.42 | 2222033.22 |
| 8 | 480563.43 | 2221960.93 | 27 | 480455.18 | 2222033.87 |
| 9 | 480557.18 | 2221960.28 | 28 | 480448.95 | 2222033.22 |
| 10 | 480551.22 | 2221958.34 | 29 | 480442.98 | 2222031.27 |
| 11 | 480545.79 | 2221955.21 | 30 | 480437.55 | 2222028.14 |
| 12 | 480541.13 | 2221951.00 | 31 | 480432.89 | 2222023.95 |
| 13 | 480537.44 | 2221945.94 | 32 | 480429.21 | 2222018.87 |
| 14 | 480535.03 | 2221940.51 | 33 | 480427.49 | 2222015.01 |
| 15 | 480582.31 | 2221907.76 | 34 | 480475.30 | 2221981.88 |
| 16 | 480585.71 | 2221910.86 | 35 | 480477.48 | 2221983.79 |
| 17 | 480589.40 | 2221915.93 | 36 | 480481.17 | 2221988.87 |
| 18 | 480591.96 | 2221921.67 | 37 | 480483.71 | 2221994.60 |
| 19 | 480593.25 | 2221927.80 | 38 | 480485.02 | 2222000.73 |
| 1 | 480593.25 | 2221934.07 | 20 | 480485.02 | 2222007.00 |

2. Границы вторых поясов ЗСО скважин № 1 и № 2 ОАО «Тепелево» имеют в плане форму окружности радиусом 30,0 м от оси скважин.

Границы вторых поясов ЗСО скважин № 1 и № 2 ОАО «Тепелево»




Координаты характерных точек границ вторых поясов ЗСО скважин № 1 и № 2 ОАО «Тепелево»

| Обозначение характерных точек границ | Координаты (система координат ГСК-52) | | Обозначение характерных точек границ | Координаты (система координат ГСК-52) | |
|--|---|------------|--|---|------------|
| | х | у | | х | у |
| 1 | 2 | 3 | 1 | 2 | 3 |
| Часть 1 | | | Часть 2 | | |
| 1 | 480593.26 | 2221934.07 | 31 | 480485.02 | 2222007.01 |
| 2 | 480591.95 | 2221940.20 | 32 | 480483.72 | 2222013.14 |
| 3 | 480589.40 | 2221945.93 | 33 | 480481.16 | 2222018.87 |
| 4 | 480585.72 | 2221951.01 | 34 | 480477.48 | 2222023.95 |
| 5 | 480581.05 | 2221955.21 | 35 | 480472.82 | 2222028.14 |
| 6 | 480575.62 | 2221958.34 | 36 | 480467.39 | 2222031.28 |
| 7 | 480569.66 | 2221960.28 | 37 | 480461.42 | 2222033.22 |
| 8 | 480563.42 | 2221960.93 | 38 | 480455.18 | 2222033.87 |
| 9 | 480557.18 | 2221960.28 | 39 | 480448.95 | 2222033.22 |
| 10 | 480551.23 | 2221958.34 | 40 | 480442.98 | 2222031.28 |
| 11 | 480545.79 | 2221955.21 | 41 | 480437.55 | 2222028.14 |
| 12 | 480541.13 | 2221951.01 | 42 | 480432.90 | 2222023.95 |
| 13 | 480537.44 | 2221945.93 | 43 | 480429.21 | 2222018.87 |
| 14 | 480534.89 | 2221940.20 | 44 | 480426.65 | 2222013.14 |

| Обозначение характерных точек границ | Координаты (система координат ГСК-52) | | Обозначение характерных точек границ | Координаты (система координат ГСК-52) | |
|--|---|------------|--|---|------------|
| | х | у | | х | у |
| 1 | 2 | 3 | 1 | 2 | 3 |
| 15 | 480533.59 | 2221934.07 | 45 | 480425.35 | 2222007.01 |
| 16 | 480533.59 | 2221927.80 | 46 | 480425.35 | 2222000.74 |
| 17 | 480534.89 | 2221921.66 | 47 | 480426.65 | 2221994.60 |
| 18 | 480537.44 | 2221915.93 | 48 | 480429.21 | 2221988.88 |
| 19 | 480541.13 | 2221910.87 | 49 | 480432.90 | 2221983.80 |
| 20 | 480545.79 | 2221906.67 | 50 | 480437.55 | 2221979.60 |
| 21 | 480551.23 | 2221903.53 | 51 | 480442.98 | 2221976.47 |
| 22 | 480557.18 | 2221901.59 | 52 | 480448.95 | 2221974.53 |
| 23 | 480563.42 | 2221900.93 | 53 | 480455.18 | 2221973.87 |
| 24 | 480569.66 | 2221901.59 | 54 | 480461.42 | 2221974.53 |
| 25 | 480575.62 | 2221903.53 | 55 | 480467.39 | 2221976.47 |
| 26 | 480581.05 | 2221906.67 | 56 | 480472.82 | 2221979.60 |
| 27 | 480585.72 | 2221910.87 | 57 | 480477.48 | 2221983.80 |
| 28 | 480589.40 | 2221915.93 | 58 | 480481.16 | 2221988.88 |
| 29 | 480591.95 | 2221921.66 | 59 | 480483.72 | 2221994.60 |
| 30 | 480593.26 | 2221927.80 | 60 | 480485.02 | 2222000.74 |
| 1 | 480593.26 | 2221934.07 | 31 | 480485.02 | 2222007.01 |

3. Граница третьих поясов ЗСО скважин № 1 и № 2 ОАО «Тепелево» устанавливается общей - по внешним дугам пересекающихся окружностей радиусами 186,0 м для каждой скважины.

Граница третьего пояса ЗСО скважин № 1 и № 2 ОАО «Тепелево»



**Координаты характерных точек границы третьего пояса
ЗСО скважин № 1 и № 2 ОАО «Тепелево»**

| Обозначение характерных точек границ | Координаты (система координат МСК-52) | |
|--|--|------------|
| | X | Y |
| 1 | 2 | 3 |
| 1 | 480455.19 | 2222189.87 |
| 2 | 480493.86 | 2222185.81 |
| 3 | 480530.84 | 2222173.79 |
| 4 | 480564.51 | 2222154.35 |
| 5 | 480593.41 | 2222128.33 |
| 6 | 480605.43 | 2222111.79 |
| 7 | 480639.07 | 2222100.86 |
| 8 | 480672.75 | 2222081.41 |
| 9 | 480701.65 | 2222055.39 |
| 10 | 480724.51 | 2222023.93 |
| 11 | 480740.32 | 2221988.41 |
| 12 | 480748.40 | 2221950.37 |
| 13 | 480748.40 | 2221911.50 |
| 14 | 480740.32 | 2221873.46 |
| 15 | 480724.51 | 2221837.94 |
| 16 | 480701.65 | 2221806.47 |
| 17 | 480672.75 | 2221780.45 |
| 18 | 480639.07 | 2221761.01 |
| 19 | 480602.09 | 2221749.00 |
| 20 | 480563.42 | 2221744.93 |
| 21 | 480524.75 | 2221749.00 |
| 22 | 480487.77 | 2221761.01 |
| 23 | 480454.09 | 2221780.45 |
| 24 | 480425.19 | 2221806.47 |
| 25 | 480413.17 | 2221823.02 |
| 26 | 480379.54 | 2221833.96 |
| 27 | 480345.86 | 2221853.40 |
| 28 | 480316.96 | 2221879.42 |
| 29 | 480294.11 | 2221910.87 |
| 30 | 480278.29 | 2221946.39 |
| 31 | 480270.21 | 2221984.43 |
| 32 | 480270.21 | 2222023.32 |
| 33 | 480278.29 | 2222061.34 |
| 34 | 480294.11 | 2222096.88 |
| 35 | 480316.96 | 2222128.33 |
| 36 | 480345.86 | 2222154.35 |
| 37 | 480379.54 | 2222173.79 |
| 38 | 480416.51 | 2222185.81 |
| 1 | 480455.19 | 2222189.87 |