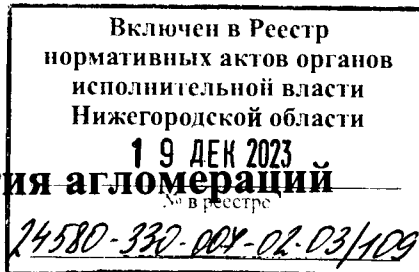




**Министерство  
градостроительной деятельности и развития агломераций  
Нижегородской области**



**П Р И К А З**

21 ноября 2023 г.

№ 07-02-03/109

г. Нижний Новгород

**О внесении изменений в приказ  
министерства градостроительной  
деятельности и развития агломераций  
Нижегородской области от 14 сентября 2023 г.  
№ 07-02-03/94**


В соответствии с пунктом 3.1.10 Положения о министерстве градостроительной деятельности и развития агломераций Нижегородской области, утвержденного постановлением Правительства Нижегородской области от 16 апреля 2020 г. № 308, в связи с допущенной технической ошибкой **п р и к а з ы в а ю:**

1. Утвердить прилагаемые изменения в документацию по внесению изменений в документацию по планировке территории, расположенной юго-западнее деревни Бурцево Богородского муниципального округа Нижегородской области, утвержденную приказом министерства градостроительной деятельности и развития агломераций Нижегородской области от 14 сентября 2023 г. № 07-02-03/94.

2. Направить в течение четырех дней со дня утверждения настоящий приказ главе местного самоуправления Богородского муниципального округа Нижегородской области.

3. Разместить настоящий приказ на официальном сайте министерства градостроительной деятельности и развития агломераций Нижегородской области в информационно-телекоммуникационной сети «Интернет».

Министр



М.В. Ракова

УТВЕРЖДЕНЫ  
приказом министерства градостроительной  
деятельности и развития агломераций  
Нижегородской области  
от 21 ноября 2023 г. № 07-02-03/109

**ИЗМЕНЕНИЯ**

**в документацию по внесению изменений в документацию по планировке территории, расположенной юго-западнее деревни Бурцево Богородского муниципального округа Нижегородской области, утвержденную приказом министерства градостроительной деятельности и развития агломераций Нижегородской области от 14 сентября 2023 г. № 07-02-03/94**

1. Раздел III «Перечень и сведения о площади образуемых земельных участков, в том числе, возможные способы их образования. Вид разрешенного использования образуемых земельных участков» изложить в следующей редакции:

**«III. Перечень и сведения о площади образуемых земельных участков, в том числе, возможные способы их образования. Вид разрешенного использования образуемых земельных участков.**

Документацией по планировке территории предусматривается образование следующих земельных участков:

Условный номер образуемого земельного участка	Вид разрешенного использования образуемого земельного участка	Площадь образуемого земельного участка, кв.м	Способ образования земельного участка
1	Для ведения личного подсобного хозяйства	1311,0	Перераспределение земельных участков с кадастровыми номерами: 52:24:0031104:5462, 52:24:0031104:5531, 52:24:0031104:5532, 52:24:0031104:5533, 52:24:0031104:5534, 52:24:0031104:5535, 52:24:0031104:5536, 52:24:0031104:5537, 52:24:0031104:5538, 52:24:0031104:5539, 52:24:0031104:5540, 52:24:0031104:5243, 52:24:0031104:5244, 52:24:0031104:5245,
2	Для ведения личного подсобного хозяйства	1000,0	
3	Для ведения личного подсобного хозяйства	1000,0	
4	Для ведения личного подсобного хозяйства	1000,0	
5	Для ведения личного подсобного хозяйства	1000,0	
6	Для ведения личного подсобного хозяйства	1000,0	
7	Для ведения личного подсобного хозяйства	1174,0	
8	Для ведения личного подсобного хозяйства	1013,0	
9	Для ведения личного подсобного хозяйства	1126,0	

10	Для ведения личного подсобного хозяйства	1067,0	52:24:0031104:5246, 52:24:0031104:5247, 52:24:0031104:5248, 52:24:0031104:5249, 52:24:0031104:5250, 52:24:0031104:5251, 52:24:0031104:5252, 52:24:0031104:5254, 52:24:0031104:5260, 52:24:0031104:5346, 52:24:0031104:5347, 52:24:0031104:5348, 52:24:0031104:5349, 52:24:0031104:5350, 52:24:0031104:5351, 52:24:0031104:5354, 52:24:0031104:5357, 52:24:0031104:5358, 52:24:0031104:5362, 52:24:0031104:5367, 52:24:0031104:5368, 52:24:0031104:5369, 52:24:0031104:5370, 52:24:0031104:5618, 52:24:0031104:5439, 52:24:0031104:5440, 52:24:0031104:5442, 52:24:0031104:5443, 52:24:0031104:5444
11	Для ведения личного подсобного хозяйства	1000,0	
12	Для ведения личного подсобного хозяйства	1000,0	
13	Для ведения личного подсобного хозяйства	1594,0	
14	Для ведения личного подсобного хозяйства	1004,0	
15	Для ведения личного подсобного хозяйства	1028,0	
16	Для ведения личного подсобного хозяйства	1014,0	
17	Для ведения личного подсобного хозяйства	1025,0	
18	Для ведения личного подсобного хозяйства	1500,0	
19	Для ведения личного подсобного хозяйства	1032,0	
20	Для ведения личного подсобного хозяйства	1373,0	
21	Для ведения личного подсобного хозяйства	1001,0	
22	Для ведения личного подсобного хозяйства	1005,0	
23	Для ведения личного подсобного хозяйства	1650,0	
24	Для ведения личного подсобного хозяйства	1442,0	
25	Для ведения личного подсобного хозяйства	1530,0	
26	Для ведения личного подсобного хозяйства	1364,0	
27	Для ведения личного подсобного хозяйства	1135,0	
28	Для ведения личного подсобного хозяйства	1057,0	
29	Для ведения личного подсобного хозяйства	1002,0	
30	Для ведения личного подсобного хозяйства	1005,0	
31	Для ведения личного подсобного хозяйства	1384,0	
32	Для ведения личного подсобного хозяйства	1227,0	
33	Для ведения личного подсобного хозяйства	1256,0	
34	Для ведения личного подсобного хозяйства	1000,0	
35	Магазины	2402,0	

36	Для ведения личного подсобного хозяйства	1192,0	
37	Культурное развитие	2453,0	
38	Земельные участки (территории) общего пользования	368434,0	

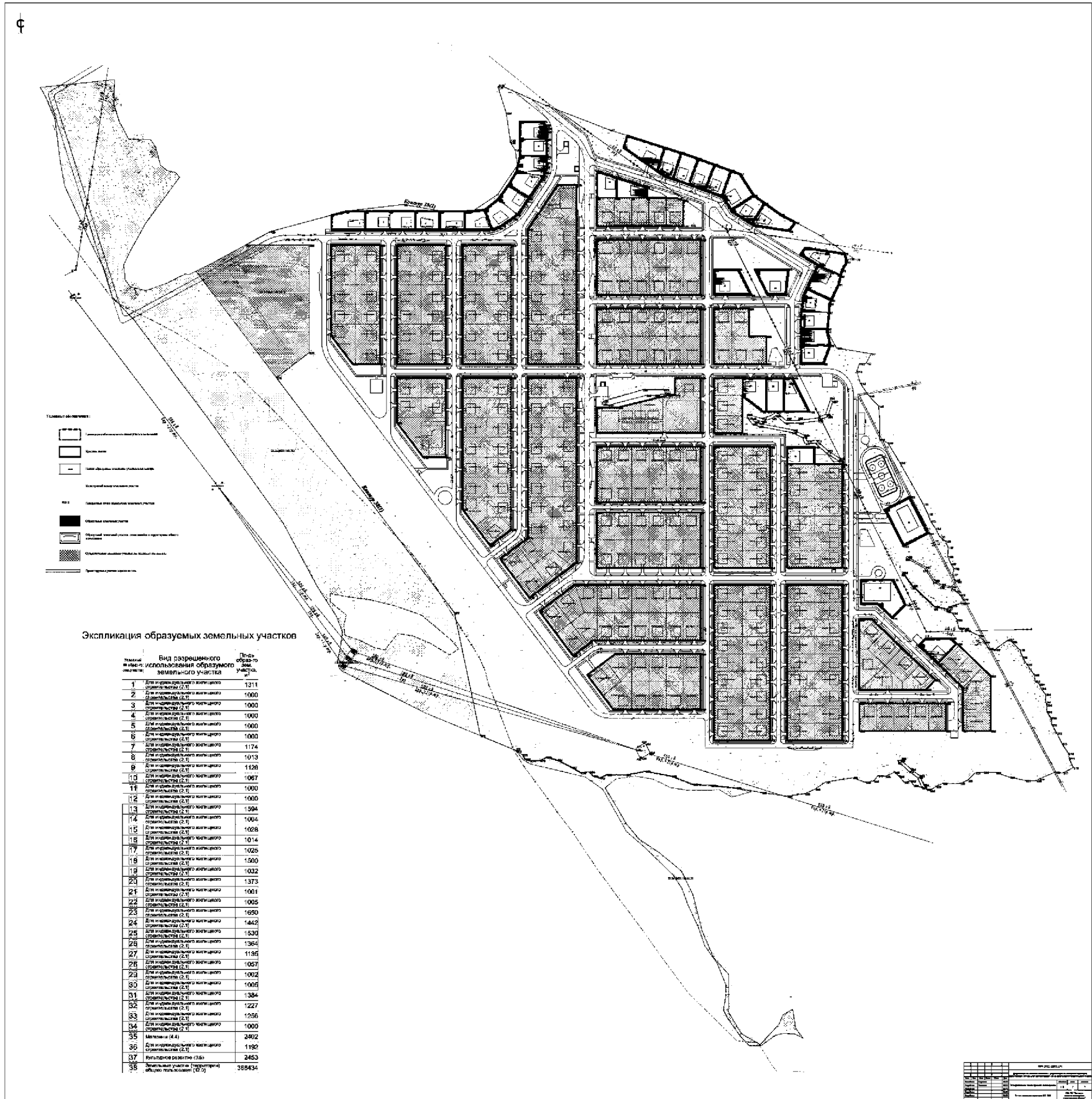
2. Раздел VII «Чертеж межевания территории» изложить в следующей редакции: ».

«VII. Чертеж межевания территории.»



3. Раздел VIII «Чертеж межевания территории» изложить в следующей редакции:

«VIII. Чертеж межевания территории.



».