



**Министерство
градостроительной деятельности и развития агломераций
Нижегородской области**

Включен в Реестр
нормативных актов органов
исполнительной власти
Нижегородской области

12 ФЕВ 2024

15081-330-007-01-03/111

П Р И К А З

27 декабря 2023 г.

№ 07-01-03/111

г. Нижний Новгород

**Об утверждении изменений в Правила
землепользования и застройки города
Нижнего Новгорода, утвержденные приказом
департамента градостроительной
деятельности и развития агломераций
Нижегородской области от 30 марта 2018 г.
№ 07-01-06/22**

В соответствии со статьями 8², 32, 33 Градостроительного кодекса Российской Федерации, статьей 2¹ Закона Нижегородской области от 23 декабря 2014 г. № 197-3 «О перераспределении отдельных полномочий между органами местного самоуправления муниципальных образований Нижегородской области и органами государственной власти Нижегородской области», пунктом 3.1.10 Положения о министерстве градостроительной деятельности и развития агломераций Нижегородской области, утвержденного постановлением Правительства Нижегородской области от 16 апреля 2020 г. № 308, приказом министерства градостроительной деятельности и развития агломераций Нижегородской области от 3 августа 2023 г. № 07-01-02/45 «О подготовке проекта о внесении изменений в Правила землепользования и застройки города Нижнего Новгорода», протоколом заседания комиссии по подготовке проектов правил землепользования и застройки Нижегородской области и иным вопросам землепользования и застройки Нижегородской области от 27 октября 2023 г. № 119

п р и к а з ы в а ю:

1. Утвердить прилагаемые изменения в часть II «Карта градостроительного зонирования» Правил землепользования и застройки города Нижнего Новгорода, утвержденных приказом департамента градостроительной деятельности и развития агломераций Нижегородской области от 30 марта 2018 г. № 07-01-06/22 (далее – Правила землепользования и застройки города Нижнего Новгорода), предусматривающие изменение (частично) в статьях 16 «Карта границ территориальных зон города Нижнего Новгорода» и 16³ «Фрагмент карты границ территориальных зон города Нижнего Новгорода. Ленинский район» зоны П*ТО-2 (зона реорганизации застройки в многофункциональную общественную застройку местного значения – городских районов и планировочных частей) на зону ТЖсм (зона смешанной многоквартирной и общественной застройки) в границах улиц Воротынская, Молитовская, береговая линия реки Ока, Молитовский мост в Ленинском районе города Нижнего Новгорода.

2. Министерству градостроительной деятельности и развития агломераций Нижегородской области:

2.1. Направить настоящий приказ главе города Нижнего Новгорода.

2.2. Направить в филиал публично-правовой компании «Роскадастр» по Нижегородской области в электронной форме сведения о границах территориальных зон, содержащие графическое описание местоположения границ территориальных зон и перечень координат этих границ в системе координат, используемой для ведения Единого государственного реестра недвижимости, в течении 5 рабочих дней со дня принятия настоящего приказа.

2.3. Разместить настоящий приказ на официальном сайте министерства градостроительной деятельности и развития агломераций Нижегородской области в информационно-телекоммуникационной сети «Интернет».

2.4. Обеспечить размещение изменений в Правила землепользования и застройки города Нижнего Новгорода, утвержденных настоящим приказом, в Федеральной государственной информационной системе территориального планирования в соответствии с требованиями статьи 57¹ Градостроительного кодекса Российской Федерации.

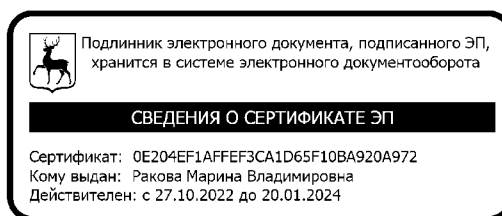
3. Рекомендовать администрации города Нижнего Новгорода:

3.1. Обеспечить опубликование изменений в Правила землепользования и застройки города Нижнего Новгорода, утвержденных настоящим приказом, в порядке, установленном для официального опубликования муниципальных правовых актов, иной официальной информации.

3.2. Обеспечить размещение изменений в Правила землепользования и застройки города Нижнего Новгорода, утвержденных настоящим приказом, на официальном сайте администрации города Нижнего Новгорода в информационно-телекоммуникационной сети «Интернет».

4. Настоящий приказ вступает в силу со дня его официального опубликования.

Министр



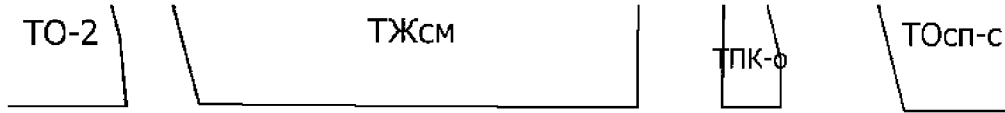
М.В.Ракова

Приложение
к приказу министерства
градостроительной деятельности
и развития агломераций
Нижегородской области
от 27 декабря 2023 г. № 07-01-03/111

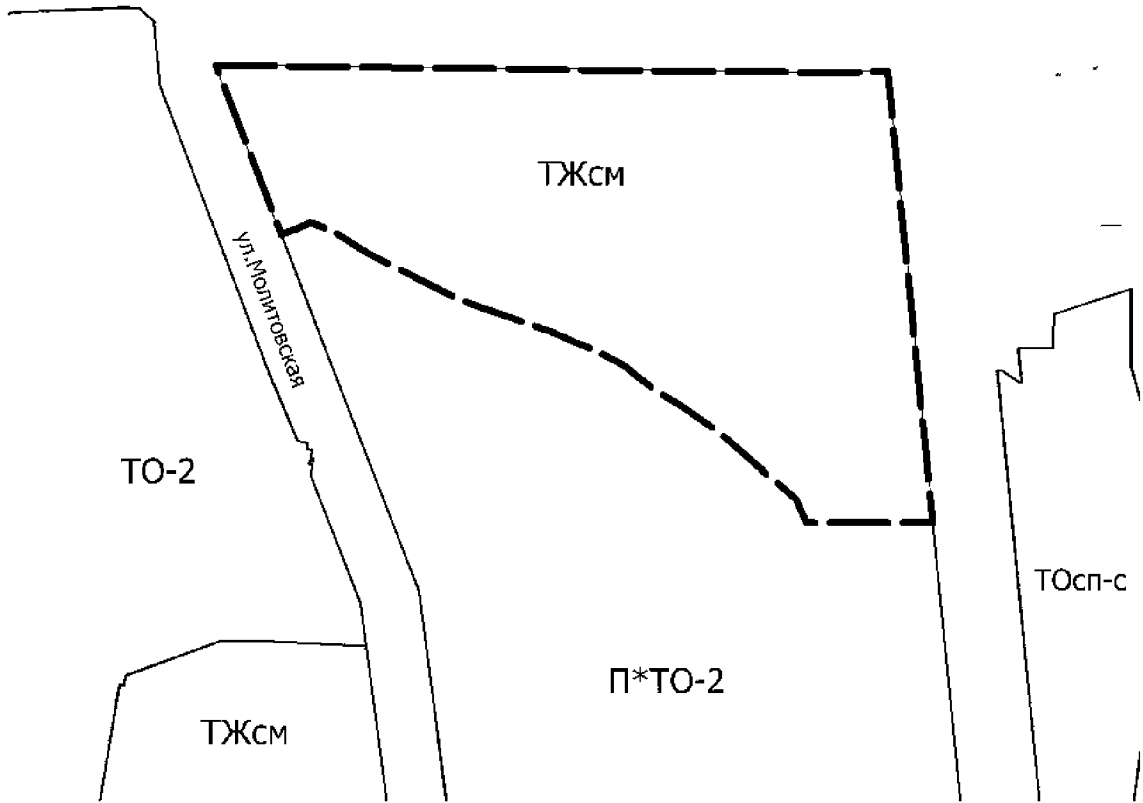
ИЗМЕНЕНИЯ
в часть II «Карта градостроительного зонирования» Правил
землепользования и застройки города Нижнего Новгорода,
утвержденных приказом департамента градостроительной деятельности
и развития агломераций Нижегородской области от 30 марта 2018 г.
№ 07-01-06/22

В статьях 16 «Карта границ территориальных зон города Нижнего Новгорода» и 16³ «Фрагмент карты границ территориальных зон города Нижнего Новгорода. Ленинский район» изменить (частично) зону П*ТО-2 (зона реорганизации застройки в многофункциональную общественную застройку местного значения – городских районов и планировочных частей) на зону ТЖсм (зона смешанной многоквартирной и общественной застройки) в границах улиц Воротынская, Молитовская, береговая линия реки Ока, Молитовский мост в Ленинском районе города Нижнего Новгорода:

«



МОЛИТОВСКИЙ МОСТ



УСЛОВНЫЕ ОБОЗНАЧЕНИЯ:



ТЖсм - зона смешанной многоквартирной и общественной застройки».