



Управление
государственной охраны объектов культурного наследия
Нижегородской области

Включен в Реестр
нормативных актов органов
исполнительной власти
Нижегородской области

03 АПР 2024

15340-518-084

П Р И К А З

18.03.2024

№

84

г. Нижний Новгород

Об утверждении границы и режима
использования территории объекта
культурного наследия регионального
значения «Казанская церковь»
(Нижегородская область, Кстовский
муниципальный округ, д. Слободское)

В целях обеспечения сохранности объекта культурного наследия регионального значения «Казанская церковь» (Нижегородская область, Кстовский муниципальный округ, д. Слободское; адрес в едином государственном реестре объектов культурного наследия (памятников истории и культуры) народов Российской Федерации (далее – ЕГРОКН): Нижегородская область, Кстовский район, д. Слободское) на исторически сложившейся территории, руководствуясь статьями 3, 3¹, 5, 5¹, 36 Федерального закона от 25 июня 2002 г. № 73-ФЗ «Об объектах культурного наследия (памятниках истории и культуры) народов Российской Федерации»,

п р и к а з ы в а ю:

1. Утвердить границу территории объекта культурного наследия регионального значения «Казанская церковь» (Нижегородская область, Кстовский муниципальный округ, д. Слободское; адрес в ЕГРОКН: Нижегородская область, Кстовский район, д. Слободское) согласно приложению 1 к настоящему приказу.

2. Утвердить режим использования территории объекта культурного наследия, указанного в пункте 1 настоящего приказа, согласно приложению 2 к настоящему приказу.

3. Поручить начальнику отдела государственной охраны и учета объектов культурного наследия Н.Н. Тамбовцевой организовать работу по направлению в установленном порядке копии настоящего приказа в федеральный орган исполнительной власти, уполномоченный Правительством Российской Федерации на осуществление государственного кадастрового учета, государственной регистрации прав, ведение Единого государственного реестра недвижимости и предоставление сведений, содержащихся в Едином государственном реестре недвижимости, а также в администрацию Кстовского муниципального округа для размещения в информационной системе обеспечения градостроительной деятельности.

4. Контроль за исполнением настоящего приказа оставляю за собой.

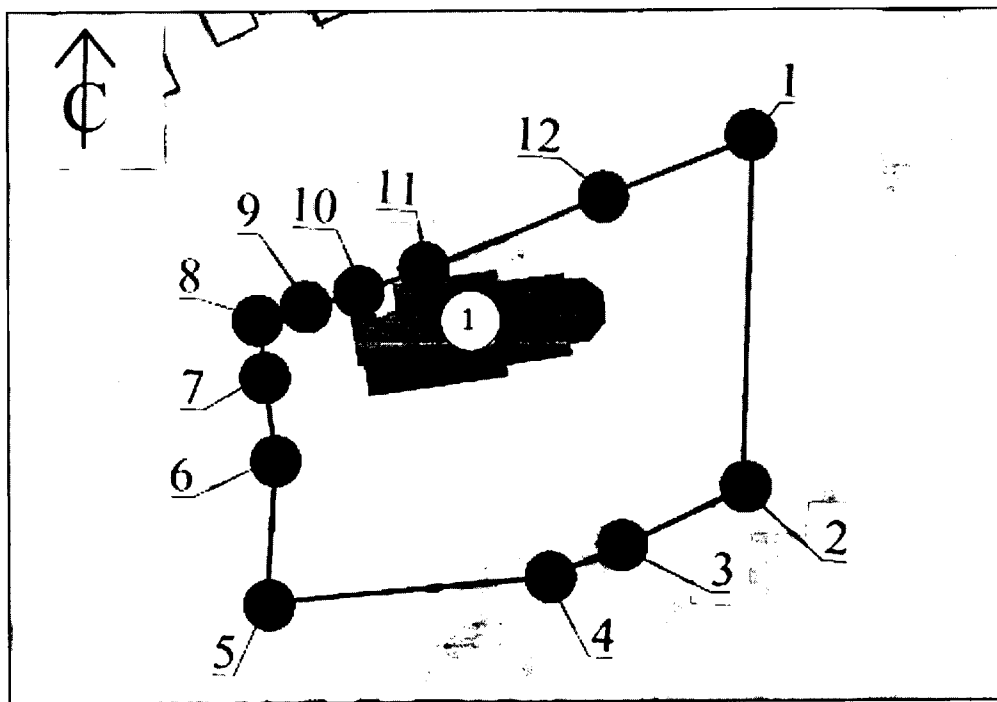
Руководитель






Г.В.Меламед

ПРИЛОЖЕНИЕ 1
к приказу управления государственной
охраны объектов культурного наследия
Нижегородской области
от 18.03.2024 № 84

Граница территории
объекта культурного наследия регионального значения
«Казанская церковь» (Нижегородская область, Кстовский муниципальный округ,
д. Слободское; адрес в едином государственном реестре объектов культурного наследия
(памятников истории и культуры) народов Российской Федерации: Нижегородская
область, Кстовский район, д. Слободское)



УСЛОВНЫЕ ОБОЗНАЧЕНИЯ

-  - объект культурного наследия регионального значения
-  - граница территории
-  - обозначение характерной точки границы территории

Координаты характерных точек границы территории
объекта культурного наследия регионального значения
«Казанская церковь» (Нижегородская область, Кстовский муниципальный округ,
д. Слободское; адрес в едином государственном реестре объектов культурного наследия
(памятников истории и культуры) народов Российской Федерации:
Нижегородская область, Кстовский район, д. Слободское)

Обозначение характерной точки	Координаты характерных точек в системе координат МСК-52	
	X	Y
1	494758.26	2240110.74
2	494706.06	2240112.19
3	494696.22	2240094.43
4	494691.16	2240083.77
5	494685.17	2240042.12
6	494706.83	2240042.23
7	494719.18	2240039.90
8	494727.55	2240038.76
9	494729.68	2240045.98
10	494732.09	2240053.40
11	494736.20	2240063.30
12	494748.64	2240089.52
1	494758.26	2240110.74

ПРИЛОЖЕНИЕ 2
к приказу управления государственной
охраны объектов культурного наследия
Нижегородской области
от 18.03.2024 № 84

Режим использования

территории объекта культурного наследия регионального значения
«Казанская церковь» (Нижегородская область, Кстовский
муниципальный округ, д. Слободское; адрес в едином государственном
реестре объектов культурного наследия (памятников истории и
культуры) народов Российской Федерации: Нижегородская область,
Кстовский район, д. Слободское)

1. Настоящим Режимом разрешается:

1) проведение работ по сохранению объекта культурного наследия или его отдельных элементов, в соответствии с проектами проведения указанных работ, согласованными в установленном порядке с органом исполнительной власти Нижегородской области, уполномоченным в области сохранения, использования, популяризации и государственной охраны объектов культурного наследия, на основании его письменного разрешения и задания на проведение указанных работ;

2) осуществление хозяйственной деятельности, не противоречащей требованиям обеспечения сохранности объекта культурного наследия и позволяющей обеспечить функционирование объекта культурного наследия в современных условиях, в том числе ремонт, реконструкция и прокладка инженерных коммуникаций подземным способом при наличии раздела об обеспечении сохранности объекта культурного наследия с актом государственной историко-культурной экспертизы, согласованных в установленном порядке с региональным органом охраны объектов культурного наследия.

2. Настоящим Режимом запрещается:

1) снос объекта культурного наследия и осуществление хозяйственной деятельности, причиняющей вред объекту культурного наследия;

2) проведение земляных, строительных, мелиоративных и иных работ, за исключением работ по сохранению объекта культурного наследия или его отдельных элементов;

3) строительство объектов капитального строительства;

4) прокладка инженерных коммуникаций надземным способом, а также на фасадах объекта культурного наследия;

5) размещение рекламных конструкций, кроме наружной рекламы, содержащей исключительно информацию о проведении на объекте культурного наследия, его территории театрально-зрелищных, культурно-зрелищных культурно-просветительных и зрелищно-развлекательных мероприятий или исключительно информацию об указанных мероприятиях с одновременным упоминанием об определенном лице как о спонсоре конкретного мероприятия при условии, если такому упоминанию отведено не более чем десять процентов рекламной площади (пространства);

б) устройство глухих непрозрачных ограждений высотой выше 2,0 метров; применение для изготовления ограждений современных материалов, оказывающих негативное влияние на восприятие территории объекта культурного наследия (профнастил, сайдинг и пр.).

3. Назначение объекта культурного наследия при осуществлении его приспособления для современного использования, а также виды разрешенного использования земельного участка в границах территории объекта культурного наследия определяются с учетом видов разрешенного использования, предусмотренных для данной территориальной зоны правилами землепользования и застройки муниципального образования, если это не ухудшает состояние объекта культурного наследия, не наносит вред окружающей историко-культурной и природной среде, а также не нарушает права и законные интересы других лиц.