



**Министерство
экологии и природных ресурсов
Нижегородской области**

Включен в Реестр
нормативных актов органов
исполнительной власти
Нижегородской области

24 АПР 2024

№ в реестре

154-11-319-319-43/24П/од

П Р И К А З

03.04.2024

№ 19-77/24П/од

г. Нижний Новгород

**Об установлении зон санитарной охраны для
водозаборного участка МУП Варнавинского
муниципального округа «Водоснабжение»,
расположенного в д. Петушиха,
с. Новоникольское
Варнавинского муниципльного округа
Нижегородской области**

В соответствии с Федеральным законом от 30 марта 1999 г. № 52-ФЗ «О санитарно-эпидемиологическом благополучии населения», руководствуясь положениями статьи 106 Земельного кодекса Российской Федерации, Положением о министерстве экологии и природных ресурсов Нижегородской области, утвержденным постановлением Правительства Нижегородской области от 31 декабря 2010 г. № 965, на основании санитарно - эпидемиологического заключения Управления Роспотребнадзора по Нижегородской области от 22.02.2024 г. № 52.НЦ.04.000.Т.000154.02.24 о соответствии проекта зон санитарной охраны для водозаборного участка МУП Варнавинского муниципального округа «Водоснабжение», расположенного в д. Петушиха, с. Новоникольское Варнавинского муниципального округа Нижегородской области государственным санитарно-эпидемиологическим правилам и нормативам

п р и к а з ы в а ю:

1. Установить границы зон санитарной охраны для водозаборного участка МУП Варнавинского муниципального округа «Водоснабжение», расположенного в д. Петушиха, с. Новоникольское Варнавинского муниципального округа Нижегородской области, согласно приложению к настоящему приказу.


2. Ограничения использования водных объектов и земельных участков в границах зон санитарной охраны для водозаборного участка МУП Варнавинского муниципального округа «Водоснабжение», расположенного в д. Петушиха, с. Новоникольское Варнавинского муниципального округа Нижегородской области, установлены частью 1 статьи 43 и пунктом 1 части 3 статьи 44 Водного кодекса Российской Федерации, подпунктом 14 пункта 5 статьи 27 Земельного кодекса Российской Федерации.

Мероприятия и режим хозяйственного использования территории в границах зон санитарной охраны для водозаборного участка МУП Варнавинского муниципального округа «Водоснабжение», расположенного в д. Петушиха, с. Новоникольское Варнавинского муниципального округа Нижегородской области, определены пунктом 3.2 СанПиН 2.1.4.1110-02 «Зоны санитарной охраны источников водоснабжения и водопроводов питьевого назначения».

3. Во исполнение Федерального закона от 13 июля 2015 г. № 218-ФЗ «О государственной регистрации недвижимости» представить в федеральный орган исполнительной власти, уполномоченный Правительством Российской Федерации на осуществление государственного кадастрового учета, государственной регистрации прав, ведение Единого государственного реестра недвижимости и предоставление сведений, содержащихся в Едином государственном реестре недвижимости, документы о зонах санитарной охраны для водозаборного участка МУП Варнавинского муниципального округа «Водоснабжение», расположенного в д. Петушиха, с. Новоникольское Варнавинского муниципального округа Нижегородской области.

4. Контроль за исполнением настоящего приказа оставляю за собой.

Министр



Д.Б.Егоров

ПРИЛОЖЕНИЕ

к приказу министерства
экологии и природных ресурсов
Нижегородской области
от 03.04.2024 № 319-77/24П/од

Границы зон санитарной охраны для водозаборного участка МУП Варнавинского муниципального округа «Водоснабжение», расположенного в д. Петушиха, с. Новоникольское Варнавинского муниципльного округа Нижегородской области

Водоотбор для хозяйственно-питьевых нужд населенных пунктов д. Петушиха и с. Новоникольское, составляет 54,5 куб. м в сутки. Водоснабжение населенных пунктов осуществляется из 2 скважин:

- в д. Петушиха из скважины № 1 расходом 8,5 куб. м в сутки;
- в с. Новоникольское из скважины № 2 расходом 46,0 куб. м в сутки.


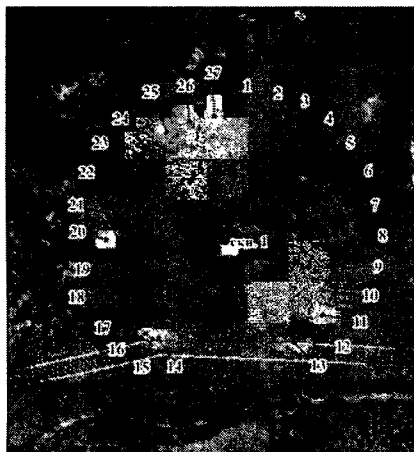
Зоны санитарной охраны (далее - ЗСО) организуются в составе трех поясов: первый пояс (строгого режима) включает территорию расположения скважины, второй и третий пояса (пояса ограничений) включают территории, предназначенные для предупреждения микробного и химического загрязнения воды в водоносном пласте. Подземные воды отнесены к защищенным от поверхностного загрязнения.

Границы первых поясов зон санитарной охраны для водозаборных скважин в д. Петушиха, с. Новоникольское

Первый пояс ЗСО скважины № 1 в плане имеет форму окружности радиусом 30,0 метров во всех направлениях кроме южного, где первый пояс сокращен до 24,0 метров.

Первый пояс скважины № 2 имеет неправильную форму и составляет:

- в северном направлении 5,0 метров;
- в юго-западном направлении 11,0 метров;
- в южном направлении 30,0 метров;
- в западном направлении 7,0 метров;
- в восточном направлении 30,0 метров.


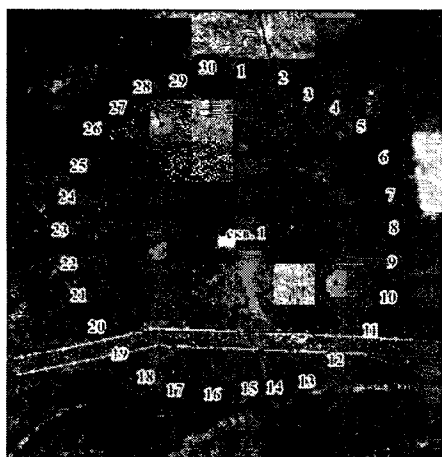


Координаты характерных точек границ первых поясов ЗСО для водозаборных скважин в д. Петушиха, с. Новоникольское

| Обозначение характерных точек границ | Координаты, (м) в системе координат МСК 52 | | Обозначение характерных точек границ | Координаты, (м) в системе координат МСК 52 | |
|--------------------------------------|--|------------|--------------------------------------|--|------------|
| | х | у | | х | у |
| Скважина № 1 | | | Скважина № 2 | | |
| 1 | 644368.49 | 2265691.50 | 28 | 642997.84 | 2265632.72 |
| 2 | 644367.18 | 2265697.63 | 29 | 642997.71 | 2265669.48 |
| 3 | 644364.63 | 2265703.36 | 30 | 642992.68 | 2265669.98 |
| 4 | 644360.95 | 2265708.44 | 31 | 642986.45 | 2265669.32 |
| 5 | 644356.28 | 2265712.62 | 32 | 642980.48 | 2265667.38 |
| 6 | 644350.86 | 2265715.76 | 33 | 642975.05 | 2265664.24 |
| 7 | 644344.89 | 2265717.71 | 34 | 642970.38 | 2265660.05 |
| 8 | 644338.65 | 2265718.37 | 35 | 642966.70 | 2265654.97 |
| 9 | 644332.42 | 2265717.71 | 36 | 642964.15 | 2265649.25 |
| 10 | 644326.45 | 2265715.76 | 37 | 642962.85 | 2265643.12 |
| 11 | 644321.02 | 2265712.62 | 38 | 642962.85 | 2265639.16 |
| 12 | 644316.35 | 2265708.44 | 39 | 642983.99 | 2265639.08 |
| 13 | 644314.38 | 2265705.70 | 40 | 642984.01 | 2265632.96 |
| 14 | 644315.43 | 2265671.82 | 28 | 642997.84 | 2265632.72 |
| 15 | 644315.06 | 2265670.06 | | | |
| 16 | 644316.35 | 2265668.29 | | | |
| 17 | 644321.02 | 2265664.10 | | | |
| 18 | 644326.45 | 2265660.96 | | | |
| 19 | 644332.42 | 2265659.02 | | | |
| 20 | 644338.65 | 2265658.36 | | | |
| 21 | 644344.89 | 2265659.02 | | | |
| 22 | 644350.86 | 2265660.96 | | | |
| 23 | 644356.28 | 2265664.10 | | | |
| 24 | 644360.95 | 2265668.29 | | | |
| 25 | 644364.63 | 2265673.37 | | | |
| 26 | 644367.18 | 2265679.09 | | | |
| 27 | 644368.49 | 2265685.22 | | | |
| 1 | 644368.49 | 2265691.50 | | | |

Границы вторых поясов зон санитарной охраны для водозаборных скважин в д. Петушиха, с. Новоникольское

Размеры границ вторых поясов ЗСО скважин № 1 и № 2 определены в результате гидродинамических расчетов. Границы вторых поясов ЗСО скважин в плане имеют форму окружностей радиусами 30,0 и 77,0 метров.




Координаты характерных точек границ вторых поясов ЗСО для водозаборных скважин в д. Петушиха, с. Новоникольское

| Обозначение характерных точек границ | Координаты, (м) в системе координат МСК 52 | | Обозначение характерных точек границ | Координаты, (м) в системе координат МСК 52 | |
|--------------------------------------|--|------------|--------------------------------------|--|------------|
| | х | у | | х | у |
| Скважина № 1 | | | Скважина № 2 | | |
| 1 | 644368.49 | 2265691.51 | 31 | 643069.26 | 2265648.03 |
| 2 | 644367.18 | 2265697.63 | 32 | 643065.92 | 2265663.77 |
| 3 | 644364.63 | 2265703.36 | 33 | 643059.37 | 2265678.47 |
| 4 | 644360.95 | 2265708.44 | 34 | 643049.91 | 2265691.49 |
| 5 | 644356.28 | 2265712.62 | 35 | 643037.94 | 2265702.27 |
| 6 | 644350.86 | 2265715.76 | 36 | 643024.00 | 2265710.32 |
| 7 | 644344.89 | 2265717.71 | 37 | 643008.70 | 2265715.29 |
| 8 | 644338.65 | 2265718.37 | 38 | 642992.69 | 2265716.98 |
| 9 | 644332.41 | 2265717.71 | 39 | 642976.67 | 2265715.29 |
| 10 | 644326.45 | 2265715.76 | 40 | 642961.37 | 2265710.32 |
| 11 | 644321.01 | 2265712.62 | 41 | 642947.43 | 2265702.27 |
| 12 | 644316.35 | 2265708.44 | 42 | 642935.46 | 2265691.49 |
| 13 | 644312.67 | 2265703.36 | 43 | 642926.00 | 2265678.47 |
| 14 | 644310.12 | 2265697.63 | 44 | 642919.45 | 2265663.77 |
| 15 | 644308.81 | 2265691.51 | 45 | 642916.11 | 2265648.03 |
| 16 | 644308.81 | 2265685.23 | 46 | 642916.11 | 2265631.92 |
| 17 | 644310.12 | 2265679.10 | 47 | 642919.45 | 2265616.18 |
| 18 | 644312.67 | 2265673.36 | 48 | 642926.00 | 2265601.47 |
| 19 | 644316.35 | 2265668.29 | 49 | 642935.46 | 2265588.46 |
| 20 | 644321.01 | 2265664.10 | 50 | 642947.43 | 2265577.68 |
| 21 | 644326.45 | 2265660.96 | 51 | 642961.37 | 2265569.63 |
| 22 | 644332.41 | 2265659.02 | 52 | 642976.67 | 2265564.66 |
| 23 | 644338.65 | 2265658.36 | 53 | 642992.69 | 2265562.97 |
| 24 | 644344.89 | 2265659.02 | 54 | 643008.70 | 2265564.66 |
| 25 | 644350.86 | 2265660.96 | 55 | 643024.00 | 2265569.63 |
| 26 | 644356.28 | 2265664.10 | 56 | 643037.94 | 2265577.68 |
| 27 | 644360.95 | 2265668.29 | 57 | 643049.91 | 2265588.46 |
| 28 | 644364.63 | 2265673.36 | 58 | 643059.37 | 2265601.47 |
| 29 | 644367.18 | 2265679.10 | 59 | 643065.92 | 2265616.18 |
| 30 | 644368.49 | 2265685.23 | 60 | 643069.26 | 2265631.92 |
| 1 | 644368.49 | 2265691.51 | 31 | 643069.26 | 2265648.03 |

Границы третьих поясов зон санитарной охраны для водозаборных скважин в д. Петушиха, с. Новоникольское

Размеры границ третьих поясов ЗСО скважин № 1 и № 2 определены в результате гидродинамических расчетов. Границы третьих поясов ЗСО скважин в плане имеют форму окружностей, радиусами 83,0 и 517,0 метров.





Координаты характерных точек границ третьих пояев ЗСО для водозаборных
скважин в д. Петушиха, е. Новоникольское

| Обозначение характерных точек границ | Координаты, (м) в системе координат МСК 52 | | Обозначение характерных точек границ | Координаты, (м) в системе координат МСК 52 | |
|--|---|------------|--|---|------------|
| | х | у | | х | у |
| | Скважина № 1 | | Скважина № 2 | | |
| 1 | 644421.19 | 2265697.03 | 31 | 643506.85 | 2265694.01 |
| 2 | 644417.58 | 2265714.01 | 32 | 643484.38 | 2265799.74 |
| 3 | 644410.53 | 2265729.87 | 33 | 643440.42 | 2265898.47 |
| 4 | 644400.33 | 2265743.90 | 34 | 643376.89 | 2265985.91 |
| 5 | 644387.44 | 2265755.51 | 35 | 643296.57 | 2266058.24 |
| 6 | 644372.41 | 2265764.19 | 36 | 643202.96 | 2266112.28 |
| 7 | 644355.91 | 2265769.56 | 37 | 643100.18 | 2266145.68 |
| 8 | 644338.65 | 2265771.36 | 38 | 642992.68 | 2266156.98 |
| 9 | 644321.39 | 2265769.56 | 39 | 642885.20 | 2266145.68 |
| 10 | 644304.89 | 2265764.19 | 40 | 642782.40 | 2266112.28 |
| 11 | 644289.86 | 2265755.51 | 41 | 642688.80 | 2266058.24 |
| 12 | 644276.97 | 2265743.90 | 42 | 642608.48 | 2265985.91 |
| 13 | 644266.77 | 2265729.87 | 43 | 642544.95 | 2265898.47 |
| 14 | 644259.72 | 2265714.01 | 44 | 642500.99 | 2265799.74 |
| 15 | 644256.11 | 2265697.03 | 45 | 642478.52 | 2265694.01 |
| 16 | 644256.11 | 2265679.69 | 46 | 642478.52 | 2265585.93 |
| 17 | 644259.72 | 2265662.72 | 47 | 642500.99 | 2265480.22 |
| 18 | 644266.77 | 2265646.87 | 48 | 642544.95 | 2265381.48 |
| 19 | 644276.97 | 2265632.83 | 49 | 642608.48 | 2265294.03 |
| 20 | 644289.86 | 2265621.21 | 50 | 642688.80 | 2265221.71 |
| 21 | 644304.89 | 2265612.55 | 51 | 642782.40 | 2265167.66 |
| 22 | 644321.39 | 2265607.18 | 52 | 642885.20 | 2265134.28 |
| 23 | 644338.65 | 2265605.36 | 53 | 642992.68 | 2265122.96 |
| 24 | 644355.91 | 2265607.18 | 54 | 643100.18 | 2265134.28 |
| 25 | 644372.41 | 2265612.55 | 55 | 643202.96 | 2265167.66 |
| 26 | 644387.44 | 2265621.21 | 56 | 643296.57 | 2265221.71 |
| 27 | 644400.33 | 2265632.83 | 57 | 643376.89 | 2265294.03 |
| 28 | 644410.53 | 2265646.87 | 58 | 643440.42 | 2265381.48 |
| 29 | 644417.58 | 2265662.72 | 59 | 643484.38 | 2265480.22 |
| 30 | 644421.19 | 2265679.69 | 60 | 643506.85 | 2265585.93 |
| 1 | 644421.19 | 2265697.03 | 31 | 643506.85 | 2265694.01 |