



**Министерство
градостроительной деятельности и развития агломераций
Нижегородской области**

Включен в Реестр
нормативных актов органов
исполнительной власти
Нижегородской области
23 МАЙ 2024

25543-330-006-01-03/16

П Р И К А З

26.04.2024

№ 06-01-03/16

г. Нижний Новгород

**Об утверждении проекта межевания
территории участка автомобильной дороги
(22 ОП РЗ 22К-0078) а/д Н.Новгород –
Шахунья – Киров – д. Никитиха –
с.Новоуспенское – а/д Урень – Шарья –
Никольск – Котлас с искусственным
сооружением через р. Юрьевка на км 29+895
в Ветлужском муниципальном округе
Нижегородской области**

В соответствии со статьями 41, 43, 45 Градостроительного кодекса Российской Федерации, статьями 5, 27 Закона Нижегородской области от 8 апреля 2008 г. № 37-З «Об основах регулирования градостроительной деятельности на территории Нижегородской области», Адресной инвестиционной программой Нижегородской области на 2024 - 2026 годы, утвержденной постановлением Правительства Нижегородской области от 18 декабря 2023 г. № 1084, пунктом 3.1.10 Положения о министерстве градостроительной деятельности и развития агломераций Нижегородской области, утвержденного постановлением Правительства Нижегородской области от 16 апреля 2020 г. № 308, на основании приказа министерства градостроительной деятельности и развития агломераций Нижегородской области от 12 февраля 2024 г. № 06-01-02/9

п р и к а з ы в а ю :

1. Утвердить прилагаемый проект межевания территории участка автомобильной дороги (22 ОП РЗ 22К-0078) а/д Н.Новгород – Шахунья – Киров – д. Никитиха – с.Новоуспенское – а/д Урень – Шарья – Никольск – Котлас с

искусственным сооружением через р. Юрьевка на км 29+895 в Ветлужском муниципальном округе Нижегородской области (далее – проект межевания территории).

2. Министерству градостроительной деятельности и развития агломераций Нижегородской области:

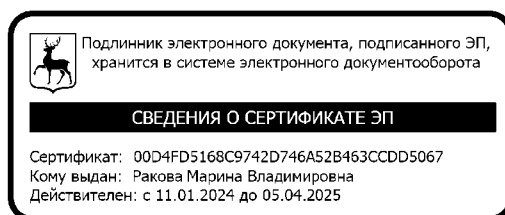
2.1. Направить утвержденный проект межевания территории главе местного самоуправления Ветлужского муниципального округа Нижегородской области для опубликования в порядке, установленном для официального опубликования муниципальных правовых актов, иной официальной информации, и размещения на официальном сайте муниципального образования в информационно-телекоммуникационной сети «Интернет».

2.2. Обеспечить размещение проекта межевания территории в государственной информационной системе обеспечения градостроительной деятельности Нижегородской области.

2.3. Разместить настоящий приказ на официальном сайте министерства градостроительной деятельности и развития агломераций Нижегородской области в информационно-телекоммуникационной сети «Интернет».

3. Настоящий приказ вступает в силу после дня его опубликования.

Министр

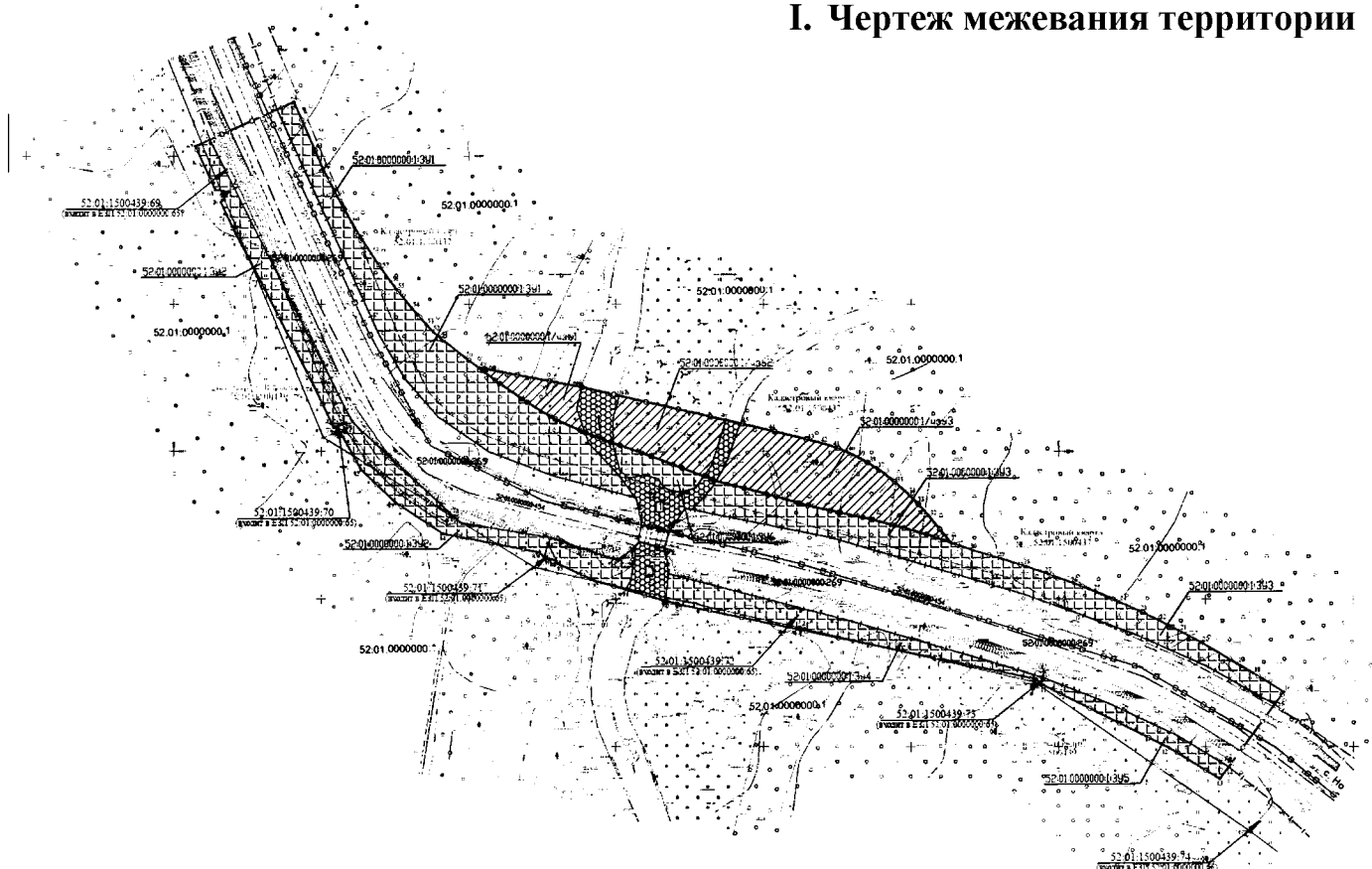


М.В.Ракова











УТВЕРЖДЕН
 приказом министерства
 градостроительной деятельности
 и развития агломераций
 Нижегородской области
 от 26.04.2024 г. №06-01-03/16

Проект межевания территории участка автомобильной дороги (22 ОП РЗ 22К-0078) а/д Н.Новгород – Шахунья – Киров – д. Никитиха – с.Новоуспенское – а/д Урень – Шарья – Никольск – Котлас с искусственным сооружением через р. Юрьевка на км 29+895 в Ветлужском муниципальном округе Нижегородской области

**Проект межевания территории
 I. Чертеж межевания территории**



Условные обозначения:

- | | |
|---------------------------------------------------------------------------------------|---------------------------------------------------------------------------------------------------------------------------------------------------------|
|  | Граница территории, в отношении которой утвержден проект межевания территории |
|  | Границы кадастровых кварталов |
|  | Образованные земельные участки для зоны планируемого размещения линейного объекта (полоса отвода автомобильной дороги) |
|  | Формирование части земельного участка для зоны планируемого размещения линейного объекта на период реконструкции автомобильной дороги (временный отвод) |
|  | Земельные участки, имеющиеся в ЕПРН сведения о которых достаточны для определения их местоположения |
|  | Земельные участки для эксплуатации автомобильных дорог, имеющиеся в ЕПРН сведения о которых достаточны для определения их местоположения |
|  | Сооружения, имеющиеся в ЕПРН сведения о которых достаточны для определения их местоположения |
|  | Граница зоны планируемого размещения линейного объекта (полоса отвода автомобильной дороги) |
|  | Граница зоны планируемого размещения линейного объекта на период реконструкции автомобильной дороги (временный отвод) |
| 52.01.0000000.01.341 | Условный номер образованного земельного участка |
| 52.01.0000000.01.434 | Условный номер части земельного участка для временного занятия |
| 41 | Характерная точка границы территории, в отношении которой утвержден проект межевания территории |
| 52.01.0000000.269 | Кадастровый номер земельного участка |
| 52.01.0000000.454 | Кадастровый номер сооружения |
|  | Земли лесного фонда |
| 52.01.0000000.01 | Кадастровый номер земельного участка (лесной фонд) |
|  | Часть поверхностного водного объекта для приобретения права пользования на период строительства моста |
|  | Обозначение части поверхностного водного объекта |

II. Перечень и сведения об образуемых земельных участках

Местоположение границ и условные номера образуемых земельных участков, частей земельных участков указаны в разделе I. Чертеж межевания территории.

Сведения о лесных участках, образуемых путем раздела с сохранением земельных участков, раздел которых осуществлен в измененных границах, в границах зоны планируемого размещения линейного объекта (постоянный отвод автомобильной дороги)

Условный номер образуемого земельного участка	Площадь образуемого земельного участка, кв.м	Категория земель	Вид разрешенного использования образуемого земельного участка	Адрес (описание местоположения)
52:01:0000000:1:3У1	2339	Земли лесного фонда	Для лесоразведения	Нижегородская область, Ветлужский муниципальный округ, Ветлужское районное лесничество, Заречное участковое лесничество, квартал 73
52:01:0000000:1:3У2	1505	Земли лесного фонда	Для лесоразведения	Нижегородская область, Ветлужский муниципальный округ, Ветлужское районное лесничество, Заречное участковое лесничество, квартал 73
52:01:0000000:1:3У3	1812	Земли лесного фонда	Для лесоразведения	Нижегородская область, Ветлужский муниципальный округ, Ветлужское районное лесничество, Заречное участковое лесничество, квартал 73
52:01:0000000:1:3У4	759	Земли лесного фонда	Для лесоразведения	Нижегородская область, Ветлужский муниципальный округ, Ветлужское районное лесничество, Заречное участковое лесничество, квартал 73

52:01:0000000:1:3У5	298	Земли лесного фонда	Для лесоразведения	Нижегородская область, Ветлужский муниципальный округ, Ветлужское районное лесничество, Заречное участковое лесничество, квартал 73
52:01:0000000:1:3У6	224	Земли лесного фонда	Для лесоразведения	Нижегородская область, Ветлужский муниципальный округ, Ветлужское районное лесничество, Заречное участковое лесничество, квартал 73

Сведения о частях земельных участков, находящихся в границах зоны планируемого размещения линейного объекта (полоса временного отвода автомобильной дороги), в отношении которых предполагается установление сервитута, публичного сервитута или иного установленного способа взаимодействия между участниками земельных отношений в соответствии с законодательством Российской Федерации

Условный номер части земельного участка	Вид разрешенного использования	Категория земель	Площадь земельного участка, кв.м	Адрес (описание местоположения)
52:01:0000000:1/чзу1	Для лесоразведения	Земли лесного фонда	289	Нижегородская область, Ветлужский муниципальный округ, Ветлужское районное лесничество, Заречное участковое лесничество, квартал 73
52:01:0000000:1/чзу2	Для лесоразведения	Земли лесного фонда	649	Нижегородская область, Ветлужский муниципальный округ, Ветлужское районное лесничество, Заречное участковое лесничество, квартал 73
52:01:0000000:1/чзу3	Для лесоразведения	Земли лесного фонда	1322	Нижегородская область, Ветлужский муниципальный округ, Ветлужское районное лесничество, Заречное участковое лесничество, квартал 73

*Перечень координат характерных точек образуемых земельных участков
(система координат – МСК-52)*

Обозначение характерных точек границы	Координаты, м	
	X	Y
Условный номер земельного участка 52:01:0000000:1:3У1		
н1	694757,26	2334187,55
н2	694756,51	2334189,41
н3	694752,80	2334190,69
н4	694742,70	2334200,25
н5	694737,86	2334204,00
н6	694734,43	2334206,18
7	694741,83	2334178,38
8	694749,95	2334156,78
9	694761,69	2334139,65
10	694774,80	2334128,28
11	694789,53	2334119,64
12	694865,88	2334085,05
н13	694868,48	2334090,78
н14	694852,30	2334097,80
н15	694845,80	2334100,62
н16	694836,48	2334105,40
н17	694827,63	2334110,37
н18	694822,69	2334113,37
н19	694817,04	2334116,96
н20	694812,12	2334120,28
н21	694807,46	2334123,66
н22	694804,92	2334125,59
н23	694798,62	2334130,71
н24	694793,17	2334135,52
н25	694790,49	2334138,04
н26	694788,55	2334140,31
н27	694781,93	2334148,74
н28	694773,65	2334159,66
н29	694767,18	2334169,12
н30	694764,20	2334173,80
н31	694761,19	2334178,91
н32	694758,86	2334183,99
н1	694757,26	2334187,55
Условный номер земельного участка 52:01:0000000:1:3У2		
н33	694855,63	2334062,28
н34	694853,42	2334057,37
н35	694838,71	2334064,06
н36	694838,05	2334068,59
н37	694834,43	2334066,00

Обозначение характерных точек границы	Координаты, м	
	X	Y
н38	694830,11	2334067,98
н39	694823,79	2334071,02
н40	694808,64	2334079,03
н41	694772,41	2334097,44
н42	694758,32	2334104,17
43	694758,38	2334104,34
44	694759,76	2334108,45
45	694759,53	2334108,52
46	694758,14	2334104,42
н47	694758,10	2334104,30
н48	694757,40	2334106,04
н49	694743,82	2334113,52
н50	694732,77	2334125,18
н51	694722,17	2334141,24
н52	694715,81	2334174,11
53	694714,16	2334175,56
54	694718,90	2334176,88
55	694712,88	2334179,86
н56	694711,98	2334180,28
н57	694706,20	2334192,78
н58	694703,26	2334203,20
н59	694706,14	2334204,90
н60	694713,47	2334206,22
н61	694717,19	2334206,42
н62	694717,98	2334206,51
63	694712,96	2334201,00
64	694720,80	2334177,90
65	694725,87	2334147,21
66	694760,04	2334110,49
н33	694855,63	2334062,28
Условный номер земельного участка 52:01:0000000:1:3У3		
н67	694740,05	2334233,87
н68	694736,50	2334247,80
н69	694731,23	2334266,92
н70	694728,42	2334280,10
н71	694727,02	2334286,51
н72	694725,36	2334292,79
н73	694723,54	2334299,42
н74	694721,55	2334306,51
н75	694716,50	2334321,14
н76	694713,82	2334330,37

Обозначение характерных точек границы	Координаты, м	
	X	Y
н77	694711,08	2334339,08
н78	694708,65	2334346,28
н79	694705,38	2334355,26
н80	694702,41	2334362,79
н81	694699,21	2334370,35
н82	694696,08	2334377,27
н83	694692,92	2334383,86
н84	694689,35	2334390,87
н85	694685,40	2334398,36
н86	694678,26	2334410,43
н87	694675,04	2334415,88
н88	694673,07	2334419,24
н89	694668,57	2334426,37
90	694664,36	2334423,27
91	694677,50	2334399,84
92	694688,58	2334374,82
93	694701,67	2334338,25
94	694720,76	2334273,24
н95	694730,30	2334225,69
н96	694737,09	2334232,06
н67	694740,05	2334233,87
Условный номер земельного участка 52:01:0000000:1:3У4		
н97	694689,75	2334261,67
н98	694698,18	2334221,22
н99	694699,51	2334216,50
н100	694700,90	2334216,98
н101	694705,07	2334217,43
н102	694708,66	2334217,59
103	694692,90	2334278,37
104	694677,44	2334331,71
105	694673,46	2334344,49
106	694671,32	2334343,94
н107	694672,94	2334342,30
н108	694676,20	2334326,68
н109	694689,64	2334262,18
н110	694690,45	2334262,45
н111	694690,62	2334261,99
н97	694689,75	2334261,67
112	694694,69	2334261,51
113	694694,64	2334261,77
114	694694,38	2334261,71
115	694694,44	2334261,46
112	694694,69	2334261,51

Обозначение характерных точек границы	Координаты, м	
	X	Y
Условный номер земельного участка 52:01:0000000:1:3У5		
116	694673,40	2334344,76
117	694664,67	2334367,11
118	694653,67	2334390,54
119	694643,17	2334407,67
н120	694639,13	2334404,70
н121	694649,56	2334387,61
н122	694671,19	2334344,20
116	694673,40	2334344,76
Условный номер земельного участка 52:01:0000000:1:3У6		
н123	694752,87	2334199,00
н124	694751,85	2334199,09
н125	694743,44	2334201,37
н126	694740,90	2334204,55
н127	694741,79	2334207,92
н128	694741,74	2334210,81
н129	694740,78	2334214,26
н130	694738,20	2334215,91
н131	694736,09	2334219,22
н132	694736,71	2334223,60
н133	694737,59	2334226,81
н134	694741,62	2334229,73
н135	694749,09	2334210,09
н123	694752,87	2334199,00

Перечень и сведения о земельных участках, в отношении которых необходим перевод земельного участка из состава земель одной категории в другую и изменение вида разрешенного использования в связи с планируемым размещением линейного объекта в границах зоны планируемого размещения объекта

Кадастровый номер исходного земельного участка	Условный номер образуемого земельного участка	Площадь, кв.м	Категория земель исходного земельного участка	Вид разрешенного использования исходного земельного участка	Устанавливаемая категория земель образуемого земельного участка	Устанавливаемый вид разрешенного использования образуемого земельного участка	Адрес (описание местоположения)
52:01:0000000:1	52:01:0000000:1:3У1	2339	Земли лесного фонда	Для лесоразведения	Земли промышленности, энергетики, транспорта, связи, радиовещания, телевидения, информатики, земли для обеспечения космической деятельности, земли обороны, безопасности и земли иного специального назначения	Автомобильный транспорт	Нижегородская область, Ветлужский муниципальный округ, примерно в 12 км в юго-восточном направлении от г.Ветлуга
52:01:0000000:1	52:01:0000000:1:3У2	1505	Земли лесного фонда	Для лесоразведения	Земли промышленности, энергетики, транспорта, связи, радиовещания, телевидения, информатики, земли для обеспечения космической деятельности, земли обороны, безопасности и земли иного специального назначения	Автомобильный транспорт	Нижегородская область, Ветлужский муниципальный округ, примерно в 12 км в юго-восточном направлении от г.Ветлуга

52:01:0000000:1	52:01:0000000:1:3У3	1812	Земли лесного фонда	Для лесоразведения	Земли промышленности, энергетики, транспорта, связи, радиовещания, телевидения, информатики, земли для обеспечения космической деятельности, земли обороны, безопасности и земли иного специального назначения	Автомобильный транспорт	Нижегородская область, Ветлужский муниципальный округ, примерно в 12 км в юго-восточном направлении от г.Ветлуга
52:01:0000000:1	52:01:0000000:1:3У4	759	Земли лесного фонда	Для лесоразведения	Земли промышленности, энергетики, транспорта, связи, радиовещания, телевидения, информатики, земли для обеспечения космической деятельности, земли обороны, безопасности и земли иного специального назначения	Автомобильный транспорт	Нижегородская область, Ветлужский муниципальный округ, примерно в 12 км в юго-восточном направлении от г.Ветлуга
52:01:0000000:1	52:01:0000000:1:3У5	298	Земли лесного фонда	Для лесоразведения	Земли промышленности, энергетики, транспорта, связи, радиовещания, телевидения, информатики, земли для обеспечения космической деятельности, земли обороны, безопасности и земли иного специального назначения	Автомобильный транспорт	Нижегородская область, Ветлужский муниципальный округ, примерно в 12 км в юго-восточном направлении от г.Ветлуга

52:01:0000000:1	52:01:0000000:1:3У6	224	Земли лесного фонда	Для лесоразведения	Земли промышленности, энергетики, транспорта, связи, радиовещания, телевидения, информатики, земли для обеспечения космической деятельности, земли обороны, безопасности и земли иного специального назначения	Автомобильный транспорт	Нижегородская область, Ветлужский муниципальный округ, примерно в 12 км в юго-восточном направлении от г.Ветлуга
-----------------	---------------------	-----	---------------------	--------------------	----------------------------------------------------------------------------------------------------------------------------------------------------------------------------------------------------------------	-------------------------	------------------------------------------------------------------------------------------------------------------

Сведения о частях поверхностного водного объекта, используемых на период строительства моста

Условный номер на чертеже межевания	Название водного объекта	Параметры пользования, кв.м	Категория земель	Цель использования	Местоположение
1	р. Юрьевка	648	Земли водного фонда	Для строительства моста	Нижегородская область, Ветлужский муниципальный округ, примерно в 12 км в юго-восточном направлении от г.Ветлуга
2	р. Юрьевка	203	Земли водного фонда	Для строительства моста	Нижегородская область, Ветлужский муниципальный округ, примерно в 12 км в юго-восточном направлении от г.Ветлуга

Правовой режим земель водного фонда определяется в соответствии со ст.11 п.3 ч.5, ст.51.2 Водного кодекса Российской Федерации.

Земельный участок с кадастровым номером 52:01:0000000:269, занятый автомобильной дорогой, имеет вид разрешенного использования – для размещения полос отвода.

Земельные участки, образуемые в рамках проекта межевания территории, будут отнесены к территориям общего пользования.

III. Сведения о лесных участках

Субъект Российской Федерации			Нижегородская область		
Муниципальное образование			Ветлужский район		
Категория земель			Земли лесного фонда		
Лесничество (лесопарк)			Ветлужское районное		
Участковое лесничество, урочище (при наличии)			Заречное		
Постоянный отвод					
Условный номер на плане межевания территории	Кадастровый номер исходного участка	Целевое назначение лесов, категория защитных лесов	Квартал	Лесотаксационный выдел/часть выдела	Сведения о нахождении лесного участка в границах особо защитных участков лесов (ОЗУ)
52:01:0000000:1:3У1	52:01:0000000:1	защитные леса; леса, расположенные в защитных полосах лесов; леса, расположенные в водоохраных зонах	73	части выделов 6, 26, 27	берегозащитные, почвозащитные участки лесов, расположенные вдоль водных объектов, склонов оврагов - кв.73 части выделов 6, 27
52:01:0000000:1:3У2	52:01:0000000:1	защитные леса; леса, расположенные в защитных полосах лесов; леса, расположенные в водоохраных зонах	73	части выделов 5, 56	берегозащитные, почвозащитные участки лесов, расположенные вдоль водных объектов, склонов оврагов - кв.73 часть выдела 56
52:01:0000000:1:3У3	52:01:0000000:1	защитные леса; леса, расположенные в защитных полосах лесов; леса, расположенные в водоохраных зонах	73	части выделов 27, 51, 53	берегозащитные, почвозащитные участки лесов, расположенные вдоль водных объектов, склонов оврагов - кв.73 части выделов 27, 51

52:01:0000000: 1:3У4	52:01:0000000:1	защитные леса; леса, расположенные в защитных полосах лесов; леса, расположенные в водоохранных зонах	73	части выделов 56, 80	берегозащитные, почвозащитные участки лесов, расположенные вдоль водных объектов, склонов оврагов - кв.73 часть выдела 56
52:01:0000000: 1:3У5	52:01:0000000:1	защитные леса; леса, расположенные в защитных полосах лесов	73	часть выдела 80	отсутствуют
52:01:0000000: 1:3У6	52:01:0000000:1	защитные леса; леса, расположенные в водоохранных зонах	73	часть выдела 27	берегозащитные, почвозащитные участки лесов, расположенные вдоль водных объектов, склонов оврагов - кв.73 часть выдела 27

Общая площадь проектируемых лесных участков для постоянного отвода

0,6937 га

Временный отвод

<u>52:01:0000</u> <u>000:1/чзу1</u>	52:01:0000000:1	защитные леса; леса, расположенные в защитных полосах лесов	73	часть выдела 6	берегозащитные, почвозащитные участки лесов, расположенные вдоль водных объектов, склонов оврагов - кв.73 часть выдела 6
<u>52:01:000</u> <u>0000:1/чзу</u> <u>2</u>	52:01:0000000:1	защитные леса; леса, расположенные в водоохранных зонах	73	часть выдела 27	берегозащитные, почвозащитные участки лесов, расположенные вдоль водных объектов, склонов оврагов - кв.73 выдел 27
<u>52:01:000</u> <u>0000:1/чзу</u> <u>3</u>	52:01:0000000:1	защитные леса; леса, расположенные в водоохранных зонах	73	части выделов 27, 51	берегозащитные, почвозащитные участки лесов, расположенные вдоль водных объектов, склонов оврагов - кв.73 части выделов 27, 51

Общая площадь проектируемых лесных участков для временного отвода

0,2260 га

Распределение земель

Общая площадь, га	в том числе									
	лесные земли					нелесные земли				
	занятые лесными насаждениями - всего	в том числе покрытые лесными культурами	лесные питом- ники, планта- ции	не занятые лесными насажде- ниями	итого	дороги	просек и	болот а	другие	итого
Постоянный отвод										
0,6937	0,2837	0,0847	-	-	0,3684	-	-	0,0691	0,2562	0,3253
Временный отвод										
0,2260	0,1375	-	-	-	0,1375	-	-	0,0885	-	-

Характеристики насаждений проектируемого лесного участка

Участковое леснич-во/ урочище (при наличии)	Номер квартала	Номер выдела	Состав насаждения или характеристика лесного участка при отсутствии насаждения	Площадь (га)/запас древесины при наличии (куб. м)	в том числе по группам возраста древостоя(га/куб. м)			
					Молод- няки	средневоз- растные	приспе- вающие	спелые и перес- тойные
Постоянный отвод								
Заречное	73	ч.5	Линия электропередач ширина 20,0 м, протяженность 0,7 км, чистая охранная зона ЛЭП-15 м, 35 кВ	0,1137/0	-	-	-	-
		ч.6	3Б2Б4ОЛЧ1Е+ОС+ Е	0,1104/8	-	-	0,1104/8	-
		ч.26	4С2Е4Б	0,0943/16	-	0,0943/16	-	-
		ч.27	Болото	0,0691/0	-	-	-	-
		ч.51	4Е1С1Б2Б2ОС	0,0790/10	-	-	0,0790/10	-

		ч.53	Лесные культуры 8С2Б	0,0847/4	0,0847/4	-	-	-
		ч.56	Линия электропередач ширина 20,0 м, протяженность 0,2 км, чистая охранная зона ЛЭП-15 м, 35 кВ	0,1083/0	-	-	-	-
		ч.80	Линия электропередач ширина 20,0 м, протяженность 1,1 км, чистая охранная зона ЛЭП-15 м, 35 кВ	0,0342/0	-	-	-	-
Итого:				0,6937/38	0,0847/4	0,0943/16	0,1894/18	-
Временный отвод								
Заречное	73	ч.6	ЗБ2Б4ОЛЧ1Е+ОС+Е	0,0289/2	-	-	0,0289/2	-
		ч.27	Болото	0,0885/0	-	-	-	-
		ч.51	4Е1С1Б2Б2ОС	0,1086/14	-	-	0,1086/14	-
Итого:				0,2260/16	-	-	0,1375/16	-
Всего на лесном участке:				0,9197/54	0,0847/4	0,0943/16	0,3269/34	-

Средние таксационные показатели насаждений проектируемого лесного участка

Целевое назначение лесов	Хозяйство, преобладающая порода	Состав насаждений	Возраст	Бонитет	Полнота	Средний запас древесины(куб.м/га)		
						средне- возрастн ые	присп еваю щие	спелые и пересто й-ные
Постоянный отвод								
Защитные	Хвойное, сосна	7С1Е2Б	49	2	0,6	170	-	-
	Хвойное, ель	4Е1С1Б2Б2ОС	90	3	0,5	-	130	-
	М/лиственнное, береза	ЗБ2Б4ОЛЧ1Е+О С+Е	60	3	0,5	-	70	-
Временный отвод								
Защитные	Хвойное, ель	4Е1С1Б2Б2ОС	90	3	0,5	-	130	-
	М/лиственнное, береза	ЗБ2Б4ОЛЧ1Е+О С+Е	60	3	0,5	-	70	-

Виды и объемы использования лесов на проектируемом лесном участке

Целевое назначение лесов	Хозяйство (хвойное, твердолиственное, мягколиственные)	Площадь (га)	Единица измерения	Объемы использования лесов (изъятия лесных ресурсов)
<p>Вид использования лесов – для строительства, реконструкции, эксплуатации линейных объектов (в соответствии со ст.25 Лесного кодекса РФ).</p> <p>Цель предоставления лесного участка – для реконструкции участка автомобильной дороги (22 ОП РЗ 22К-0078) а/д Н.Новгород – Шахунья – Киров – д. Никитиха – с. Новоуспенское – а/д Урень – Шарья – Никольск – Котлас с искусственным сооружением через р. Юрьевка на км 29+895 в Ветлужском муниципальном округе Нижегородской области</p>				
Постоянный отвод				
защитные	хвойное	0,2580	куб.м	30
	мягколиственные	0,1104	куб.м	8
Временный отвод				
защитные	хвойное	0,1086	куб.м	14
	мягколиственные	0,0289	куб.м	2
Итого		0,5059	куб.м	54

**IV. Сведения о границах территории, в отношении которой
утвержден проект межевания**

Границы территории, в отношении которой утвержден проект межевания, отображены в разделе I. Чертеж межевания территории.

*Перечень координат характерных точек границ территории, в
отношении которой утвержден проект межевания
(система координат – МСК-52)*

Обозначение характерных точек границы	Координаты, м	
	X	Y
1	694689,75	2334261,67
2	694690,62	2334261,99
3	694690,45	2334262,45
4	694689,64	2334262,18
5	694672,94	2334342,30
6	694671,32	2334343,94
7	694673,46	2334344,49
8	694675,51	2334345,03
9	694675,46	2334345,27
10	694673,40	2334344,76
11	694671,19	2334344,20
12	694649,56	2334387,61
13	694639,13	2334404,70
14	694643,17	2334407,67
15	694664,36	2334423,27
16	694668,57	2334426,37
17	694673,07	2334419,24
18	694675,04	2334415,88
19	694678,26	2334410,43
20	694685,40	2334398,36
21	694689,35	2334390,87
22	694692,92	2334383,86
23	694696,08	2334377,27
24	694699,21	2334370,35
25	694702,41	2334362,79

Обозначение характерных точек границы	Координаты, м	
	X	Y
26	694705,38	2334355,26
27	694708,65	2334346,28
28	694711,08	2334339,08
29	694713,82	2334330,37
30	694716,50	2334321,14
31	694719,17	2334313,41
32	694728,20	2334306,01
1	694689,75	2334261,67
2	694690,62	2334261,99
3	694690,45	2334262,45
4	694689,64	2334262,18
5	694672,94	2334342,30
6	694671,32	2334343,94
7	694673,46	2334344,49
8	694675,51	2334345,03
9	694675,46	2334345,27
10	694673,40	2334344,76
11	694671,19	2334344,20
12	694649,56	2334387,61
13	694639,13	2334404,70
14	694643,17	2334407,67
15	694664,36	2334423,27
16	694668,57	2334426,37
17	694673,07	2334419,24
18	694675,04	2334415,88

Обозначение характерных точек границы	Координаты, м	
	X	Y
19	694678,26	2334410,43
20	694685,40	2334398,36
21	694689,35	2334390,87
22	694692,92	2334383,86
23	694696,08	2334377,27
24	694699,21	2334370,35
25	694702,41	2334362,79
26	694705,38	2334355,26
27	694708,65	2334346,28
28	694711,08	2334339,08
29	694713,82	2334330,37
30	694716,50	2334321,14
31	694719,17	2334313,41
32	694728,20	2334306,01
33	694732,88	2334301,81
34	694735,79	2334298,87
35	694739,45	2334294,78
36	694742,48	2334291,07
37	694744,45	2334288,25
38	694746,18	2334285,47
39	694748,25	2334281,69
40	694749,82	2334278,41
41	694751,34	2334274,78
42	694752,62	2334270,58
43	694753,86	2334266,01
44	694757,05	2334252,80
45	694759,54	2334242,12
46	694760,66	2334237,22
47	694768,92	2334201,06
48	694771,85	2334188,24
49	694778,44	2334153,34
50	694781,93	2334148,74
51	694788,55	2334140,31
52	694790,49	2334138,04

Обозначение характерных точек границы	Координаты, м	
	X	Y
53	694793,17	2334135,52
54	694798,62	2334130,71
55	694804,92	2334125,59
56	694807,46	2334123,66
57	694812,12	2334120,28
58	694817,04	2334116,96
59	694822,69	2334113,37
60	694827,63	2334110,37
61	694836,48	2334105,40
62	694845,80	2334100,62
63	694852,30	2334097,80
64	694868,48	2334090,78
65	694865,88	2334085,05
66	694855,63	2334062,28
67	694853,42	2334057,37
68	694838,71	2334064,06
69	694838,05	2334068,59
70	694834,43	2334066,00
71	694830,11	2334067,98
72	694823,79	2334071,02
73	694808,64	2334079,03
74	694772,41	2334097,44
75	694758,32	2334104,17
76	694758,38	2334104,34
77	694759,76	2334108,45
78	694759,53	2334108,52
79	694758,14	2334104,42
80	694758,10	2334104,30
81	694757,40	2334106,04
82	694743,82	2334113,52
83	694732,77	2334125,18
84	694722,17	2334141,24
85	694715,81	2334174,11
86	694714,16	2334175,56
87	694718,90	2334176,88

Обозначение характерных точек границы	Координаты, м	
	X	Y
88	694712,88	2334179,86
89	694711,98	2334180,28
90	694706,20	2334192,78
91	694703,26	2334203,20

Обозначение характерных точек границы	Координаты, м	
	X	Y
92	694699,51	2334216,50
93	694698,18	2334221,22
1	694689,75	2334261,67
