



**Министерство  
градостроительной деятельности и развития агломераций  
Нижегородской области**

Включен в Реестр  
нормативных актов органов  
исполнительной власти  
Нижегородской области  
03 ИЮЛ 2024

25.8.23-330-004-01-01/10

**П Р И К А З**

25 июня 2024 г.

№ 04-01-01/10

г. Нижний Новгород

**Об утверждении генерального плана  
Вадского муниципального округа  
Нижегородской области**

В соответствии со статьями 8<sup>2</sup>, 23, 24 Градостроительного кодекса Российской Федерации, пунктом 1 части 4<sup>2</sup> статьи 2 Закона Нижегородской области от 23 декабря 2014 г. № 197-З «О перераспределении отдельных полномочий между органами местного самоуправления муниципальных образований Нижегородской области и органами государственной власти Нижегородской области», пунктом 3.1.10 Положения о министерстве градостроительной деятельности и развития агломераций Нижегородской области, утвержденного постановлением Правительства Нижегородской области от 16 апреля 2020 г. № 308, на основании протокола общественных обсуждений от 22 ноября 2023 г. № 10/23, заключения о результатах общественных обсуждений от 22 ноября 2023 г., протокола заседания комиссии по подготовке проектов правил землепользования и застройки Нижегородской области и иным вопросам землепользования и застройки Нижегородской области от 31 мая 2024 г. № 130

п р и к а з ы в а ю:

1. Утвердить прилагаемый генеральный план Вадского муниципального округа Нижегородской области (далее – Генеральный план Вадского муниципального округа) в следующем составе:

- положение о территориальном планировании Вадского муниципального округа Нижегородской области согласно приложению 1 к настоящему приказу;
- карта границ населенных пунктов (в том числе образуемых населенных пунктов), входящих в состав муниципального округа, согласно приложению 2 к настоящему приказу;
- карта планируемого размещения объектов местного значения муниципального округа согласно приложению 3 к настоящему приказу;
- карта планируемого размещения объектов местного значения с. Вад согласно приложению 4 к настоящему приказу;

- карта планируемого размещения объектов местного значения с. Стрелка, с. Крутой Майдан, с. Лопатино, с.п. Новый Мир, с. Дубенское согласно приложению 5 к настоящему приказу;

- карта функциональных зон муниципального округа согласно приложению 6 к настоящему приказу;

- карта функциональных зон с. Вад согласно приложению 7 к настоящему приказу.

2. Министерству градостроительной деятельности и развития агломераций Нижегородской области:

2.1. В течение семи дней направить настоящий приказ главе местного самоуправления Вадского муниципального округа Нижегородской области.

2.2. Разместить настоящий приказ на официальном сайте министерства градостроительной деятельности и развития агломераций Нижегородской области в информационно-телекоммуникационной сети «Интернет».

3. Рекомендовать главе местного самоуправления Вадского муниципального округа Нижегородской области:

3.1. Обеспечить размещение Генерального плана Вадского муниципального округа, утвержденного настоящим приказом, в Федеральной государственной информационной системе территориального планирования в соответствии с требованиями статьи 57<sup>1</sup> Градостроительного кодекса Российской Федерации.

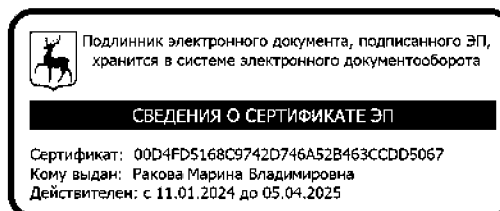
3.2. Обеспечить опубликование Генерального плана Вадского муниципального округа, утвержденного настоящим приказом, в порядке, установленном для официального опубликования муниципальных правовых актов, иной официальной информации.

3.3. Обеспечить размещение Генерального плана Вадского муниципального округа, утвержденного настоящим приказом, на официальном сайте администрации Вадского муниципального округа Нижегородской области в информационно-телекоммуникационной сети «Интернет».

3.4. В течение шести месяцев со дня принятия настоящего приказа разработать и утвердить программу комплексного развития систем коммунальной инфраструктуры, программу комплексного развития транспортной инфраструктуры и программу комплексного развития социальной инфраструктуры городского округа и направить в министерство градостроительной деятельности и развития агломераций Нижегородской области в соответствии с частью 5 статьи 26 Градостроительного кодекса Российской Федерации.

4. Настоящий приказ вступает в силу со дня его официального опубликования.

Министр



М.В.Ракова

## ПРИЛОЖЕНИЕ 1

к приказу министерства  
градостроительной деятельности  
и развития агломераций  
Нижегородской области  
от 25 июня 2024 г. № 04-01-01/10

### **ПОЛОЖЕНИЕ О ТЕРРИТОРИАЛЬНОМ ПЛАНИРОВАНИИ ВАДСКОГО МУНИЦИПАЛЬНОГО ОКРУГА НИЖЕГОРОДСКОЙ ОБЛАСТИ**

Генеральный план Вадского муниципального округа Нижегородской области (далее – генеральный план) разработан на основании постановления администрации Вадского муниципального округа Нижегородской области от 1 ноября 2021 г. № 1163 «О подготовке проекта Генерального плана Вадского муниципального округа Нижегородской области».

Генеральный план разработан в существующих границах на период до 2050 года.

**ГЛАВА 1. СВЕДЕНИЯ О ВИДАХ, НАЗНАЧЕНИИ И НАИМЕНОВАНИЯХ ПЛАНИРУЕМЫХ ДЛЯ РАЗМЕЩЕНИЯ  
ОБЪЕКТОВ МЕСТНОГО ЗНАЧЕНИЯ ВАДСКОГО МУНИЦИПАЛЬНОГО ОКРУГА, ИХ ОСНОВНЫЕ  
ХАРАКТЕРИСТИКИ, ИХ МЕСТОПОЛОЖЕНИЕ, А ТАКЖЕ ХАРАКТЕРИСТИКИ ЗОН С ОСОБЫМИ  
УСЛОВИЯМИ ИСПОЛЬЗОВАНИЯ ТЕРРИТОРИЙ В СЛУЧАЕ, ЕСЛИ УСТАНОВЛЕНИЕ ТАКИХ ЗОН  
ТРЕБУЕТСЯ В СВЯЗИ С РАЗМЕЩЕНИЕМ ДАННЫХ ОБЪЕКТОВ**

Таблица 1

№ п/п	Вид объекта	Назначение объекта	Наименование объекта	Основные характеристики объекта	Местоположение	Планируемые мероприятия по объекту	Характеристика зон с особыми условиями использования территории	Функциональная зона (для объектов, не являющихся линейными объектами)
1	Автомобильные дороги местного значения	Создание условий для предоставления транспортных услуг населению и организация транспортного обслуживания населения	А/д Елховка-Зеленые Горы	Протяженность – 3,6 км	Вадский муниципальный округ	Планируемый к размещению	Придорожная полоса в соответствии с Федеральным законом от 8 ноября 2007 г. № 257-ФЗ	Без установления функциональной зоны (линейный объект)
2	Автомобильные дороги местного значения	Создание условий для предоставления транспортных услуг населению и организация транспортного обслуживания населения	Подъезд к с. Петлино от а/д Вад – Дубенское	Протяженность – 3,1 км	Вадский муниципальный округ	Планируемый к размещению	Придорожная полоса в соответствии с Федеральным законом от 8 ноября 2007 г. № 257-ФЗ	Без установления функциональной зоны (линейный объект)
3	Автомобильные дороги местного значения	Создание условий для предоставления транспортных услуг населению и организация транспортного обслуживания населения	А/д Дубенское-Меленино	Протяженность – 4,2 км	Вадский муниципальный округ	Планируемый к размещению	Придорожная полоса в соответствии с Федеральным законом от 8 ноября 2007 г. № 257-ФЗ	Без установления функциональной зоны (линейный объект)

№ п/п	Вид объекта	Назначение объекта	Наименование объекта	Основные характеристики объекта	Местоположение	Планируемые мероприятия по объекту	Характеристика зон с особыми условиями использования территории	Функциональная зона (для объектов, не являющихся линейными объектами)
4	Автомобильные дороги местного значения	Развитие транспортной инфраструктуры	Автомобильная дорога от с. Борисов Поле к с. Вад	Протяженность – 6,02 км	Вадский муниципальный округ	Планируемый к размещению	Придорожная полоса в соответствии с Федеральным законом от 8 ноября 2007 г. № 257-ФЗ	Без установления функциональной зоны (линейный объект)
5	Автомобильные дороги местного значения	Организация добычи строительного песка	Строительство автомобильной дороги – подъезд к песчаному карьеру	Протяженность – 3,96 км	Вадский муниципальный округ, примерно в 2,3 км. на юго-восток от с. Салалей	Планируемый к размещению	Придорожная полоса в соответствии с Федеральным законом от 8 ноября 2007 г. № 257-ФЗ	Без установления функциональной зоны (линейный объект)
6	Автомобильные дороги местного значения	Развитие транспортной инфраструктуры	Подъезд к сп. Ровный	Протяженность – 0,40 км	Вадский муниципальный округ	Планируемый к размещению	Придорожная полоса в соответствии с Федеральным законом от 8 ноября 2007 г. № 257-ФЗ	Без установления функциональной зоны (линейный объект)
7	Автомобильные дороги местного значения	Развитие транспортной инфраструктуры	Подъезд к сп. Борьба	Протяженность – 0,90 км	Вадский муниципальный округ	Планируемый к размещению	Придорожная полоса в соответствии с Федеральным законом от 8 ноября 2007 г. № 257-ФЗ	Без установления функциональной зоны (линейный объект)
8	Автомобильные дороги местного значения	Развитие транспортной инфраструктуры	с. Букалей от а/д 22К-0050	Протяженность – 1,60 км	Вадский муниципальный округ	Планируемый к размещению	Придорожная полоса в соответствии с Федеральным законом от 8 ноября 2007 г. № 257-ФЗ	Без установления функциональной зоны (линейный объект)

№ п/п	Вид объекта	Назначение объекта	Наименование объекта	Основные характеристики объекта	Местоположение	Планируемые мероприятия по объекту	Характеристика зон с особыми условиями использования территории	Функциональная зона (для объектов, не являющихся линейными объектами)
9	Автомобильные дороги местного значения	Развитие транспортной инфраструктуры	Подъезд к с. Елховка от а/д 22К-0042	Протяженность – 3,70 км	Вадский муниципальный округ	Планируемый к размещению	Придорожная полоса в соответствии с Федеральным законом от 8 ноября 2007 г. № 257-ФЗ	Без установления функциональной зоны (линейный объект)
10	Улица в жилой застройке	Организация благоустройства территории	Улица в жилой застройке	Протяженность – 5,87 км	с. Вад	Планируемый к размещению	Не устанавливаются	Без установления функциональной зоны (линейный объект)
11	Предприятие добывающей промышленности (кроме угледобывающей промышленности)	Организация добычи строительного песка	Организация добычи строительного песка	Площадь территории – 29,78 га	Вадский муниципальный округ, примерно в 2,3 км. на юго-восток от с. Салалей	Планируемый к размещению	Санитарно-защитная зона 100 м	Производственная зона
12	Спортивное сооружение	Обеспечение условий для развития на территории физической культуры, школьного спорта и массового спорта	Спортивная и хоккейная площадка	Площадь 0,2 га, вместимость 50 чел.	с Зеленые Горы, с.	Планируемый к размещению	Не устанавливаются	Жилая зона
13	Спортивное сооружение	Обеспечение условий для развития на территории физической культуры, школьного спорта и массового спорта	Спортивная и хоккейная площадка	Площадь 0,2 га, вместимость 50 чел.	Крутой Майдан	Планируемый к размещению	Не устанавливаются	Жилая зона

№ п/п	Вид объекта	Назначение объекта	Наименование объекта	Основные характеристики объекта	Местоположение	Планируемые мероприятия по объекту	Характеристика зон с особыми условиями использования территории	Функциональная зона (для объектов, не являющихся линейными объектами)
14	Спортивное сооружение	Обеспечение условий для развития на территории физической культуры, школьного спорта и массового спорта	Спортивная и хоккейная площадка	Площадь 0,2 га, вместимость 50 чел.	с. Елховка	Планируемый к размещению	Не устанавливаются	Жилая зона
15	Спортивное сооружение	Обеспечение условий для развития на территории физической культуры, школьного спорта и массового спорта	Спортивная и хоккейная площадка	Площадь 0,2 га, вместимость 50 чел.	с. Вад	Планируемый к размещению	Не устанавливаются	Зона специализированной общественной застройки
16	Спортивное сооружение	Обеспечение условий для развития на территории физической культуры, школьного спорта и массового спорта	Спортивная и хоккейная площадка	Площадь 0.2 га Вместимость 50 чел.	с. Стрелка	Планируемый к размещению	Не устанавливаются	Жилая зона
17	Объект спорта, включающий отдельно нормируемые спортивные сооружения (объекты) (в т. ч. физкультурно-оздоровительный комплекс)	Обеспечение условий для развития на территории физической культуры, школьного спорта и массового спорта	Физкультурно-оздоровительный комплекс	Площадь 0,5 га, вместимость 100 чел.	с. Вад	Планируемый к размещению	Не устанавливаются	Зона специализированной общественной застройки

№ п/п	Вид объекта	Назначение объекта	Наименование объекта	Основные характеристики объекта	Местоположение	Планируемые мероприятия по объекту	Характеристика зон с особыми условиями использования территории	Функциональная зона (для объектов, не являющихся линейными объектами)
18	Линии электропередачи 10 кВ	Организация добычи строительного песка	Строительство ЛЭП 10 кВ о	Протяженность – 2,14 км	Вадский муниципальный округ, примерно в 2,3 км. на юго-восток от с. Салалей	Планируемый к размещению	Не устанавливаются	Без установления функциональной зоны (линейный объект)
19	Трансформаторная подстанция (ТП)	Организация добычи строительного песка	ТП 10/0,4 кВ	Номинальное напряжение на стороне ВН – 10 к, Номинальное напряжение на стороне НН – 0,4 кв	Вадский муниципальный округ, примерно в 2,3 км. на юго-восток от с. Салалей	Планируемый к размещению	Не устанавливаются	Производственная зона
20	Теплопровод распределительный (квартальный)	Обеспечение теплоснабжения населённых пунктов	Теплопровод квартальный	Протяженность – 6 км	с. Вад	Планируемый к реконструкции	Охранная зона тепловых сетей 5 м	Без установления функциональной зоны (линейный объект)
21	Артезианская скважина	Обеспечение водоснабжения населённых пунктов	Скважина	Производительность 2 м <sup>3</sup> /час	с. Стрелка	Планируемый к реконструкции	Зоны санитарной охраны	Жилая зона
22	Артезианская скважина	Обеспечение водоснабжения населённых пунктов	Скважина	Производительность 2 м <sup>3</sup> /час	с. Стрелка	Планируемый к реконструкции	Зоны санитарной охраны	Зона инженерной инфраструктуры
23	Артезианская скважина	Обеспечение водоснабжения населённых пунктов	Скважина	Производительность 2 м <sup>3</sup> /час	с. Стрелка	Планируемый к реконструкции	Зоны санитарной охраны	Зоны сельскохозяйственного использования
24	Артезианская скважина	Обеспечение водоснабжения населённых пунктов	Скважина	Производительность 2 м <sup>3</sup> /час	с. Щедровка	Планируемый к реконструкции	Зоны санитарной охраны	Жилая зона
25	Артезианская скважина	Обеспечение водоснабжения	Скважина	Производительность 2 м <sup>3</sup> /час	с. Щедровка	Планируемый к реконструкции	Зоны санитарной охраны	Зоны сельскохозяйственного использования



№ п/п	Вид объекта	Назначение объекта	Наименование объекта	Основные характеристики объекта	Местоположение	Планируемые мероприятия по объекту	Характеристика зон с особыми условиями использования территории	Функциональная зона (для объектов, не являющихся линейными объектами)
		населённых пунктов						
26	Артезианская скважина	Обеспечение водоснабжения населённых пунктов	Скважина	Производительность 2 м <sup>3</sup> /час	д. Чувахлей	Планируемый к реконструкции	Зоны санитарной охраны	Зоны сельскохозяйственного использования
27	Артезианская скважина	Обеспечение водоснабжения населённых пунктов	Скважина	Производительность 2 м <sup>3</sup> /час	д. Орел	Планируемый к реконструкции	Зоны санитарной охраны	Зоны сельскохозяйственного использования
28	Артезианская скважина	Обеспечение водоснабжения населённых пунктов	Скважина	Производительность 2 м <sup>3</sup> /час	с.п. Новый Мир	Планируемый к реконструкции	Зоны санитарной охраны	Жилая зона
29	Артезианская скважина	Обеспечение водоснабжения населённых пунктов	Скважина	Производительность 2 м <sup>3</sup> /час	с. Умай	Планируемый к реконструкции	Зоны санитарной охраны	Жилая зона
30	Артезианская скважина	Обеспечение водоснабжения населённых пунктов	Скважина	Производительность 2 м <sup>3</sup> /час	с. Умай	Планируемый к реконструкции	Зоны санитарной охраны	Жилая зона
31	Артезианская скважина	Обеспечение водоснабжения населённых пунктов	Скважина	Производительность 2 м <sup>3</sup> /час	д. Поляны	Планируемый к реконструкции	Зоны санитарной охраны	Зона инженерной инфраструктуры
32	Артезианская скважина	Обеспечение водоснабжения населённых пунктов	Скважина	Производительность 2 м <sup>3</sup> /час	д. Шадрино	Планируемый к реконструкции	Зоны санитарной охраны	Зона инженерной инфраструктуры
33	Артезианская скважина	Обеспечение водоснабжения населённых пунктов	Скважина	Производительность 2 м <sup>3</sup> /час	с. Лопатино	Планируемый к реконструкции	Зоны санитарной охраны	Жилая зона

№ п/п	Вид объекта	Назначение объекта	Наименование объекта	Основные характеристики объекта	Местоположение	Планируемые мероприятия по объекту	Характеристика зон с особыми условиями использования территории	Функциональная зона (для объектов, не являющихся линейными объектами)
34	Артезианская скважина	Обеспечение водоснабжения населённых пунктов	Скважина	Производительность 2 м <sup>3</sup> /час	с. Лопатино	Планируемый к реконструкции	Зоны санитарной охраны	Жилая зона
35	Артезианская скважина	Обеспечение водоснабжения населённых пунктов	Скважина	Производительность 2 м <sup>3</sup> /час	с. п. Аннековский Карьер	Планируемый к реконструкции	Зоны санитарной охраны	Жилая зона
36	Артезианская скважина	Обеспечение водоснабжения населённых пунктов	Скважина	Производительность 2 м <sup>3</sup> /час	д. Сосновка	Планируемый к реконструкции	Зоны санитарной охраны	Зоны сельскохозяйственного использования
37	Артезианская скважина	Обеспечение водоснабжения населённых пунктов	Скважина	Производительность 2 м <sup>3</sup> /час	д. Досадино	Планируемый к реконструкции	Зоны санитарной охраны	Зона инженерной инфраструктуры
38	Артезианская скважина	Обеспечение водоснабжения населённых пунктов	Скважина	Производительность 2 м <sup>3</sup> /час	с. Крутой Майдан	Планируемый к реконструкции	Зоны санитарной охраны	Жилая зона
39	Артезианская скважина	Обеспечение водоснабжения населённых пунктов	Скважина	Производительность 2 м <sup>3</sup> /час	с. Крутой Майдан	Планируемый к реконструкции	Зоны санитарной охраны	Зоны сельскохозяйственного использования
40	Артезианская скважина	Обеспечение водоснабжения населённых пунктов	Скважина	Производительность 2 м <sup>3</sup> /час	с. Зеленые Горы	Планируемый к реконструкции	Зоны санитарной охраны	Зона инженерной инфраструктуры
41	Артезианская скважина	Обеспечение водоснабжения населённых пунктов	Скважина	Производительность 2 м <sup>3</sup> /час	с. Зеленые Горы	Планируемый к реконструкции	Зоны санитарной охраны	Зона инженерной инфраструктуры
42	Артезианская скважина	Обеспечение водоснабжения	Скважина	Производительность 2 м <sup>3</sup> /час	с. Елховка	Планируемый к реконструкции	Зоны санитарной охраны	Зона инженерной инфраструктуры

№ п/п	Вид объекта	Назначение объекта	Наименование объекта	Основные характеристики объекта	Местоположение	Планируемые мероприятия по объекту	Характеристика зон с особыми условиями использования территории	Функциональная зона (для объектов, не являющихся линейными объектами)
		населённых пунктов						
43	Артезианская скважина	Обеспечение водоснабжения населённых пунктов	Скважина	Производительность 2 м <sup>3</sup> /час	с. Елховка	Планируемый к реконструкции	Зоны санитарной охраны	Зона инженерной инфраструктуры
44	Артезианская скважина	Обеспечение водоснабжения населённых пунктов	Скважина	Производительность 2 м <sup>3</sup> /час	каптаж с. Свобода	Планируемый к реконструкции	Зоны санитарной охраны	Зона инженерной инфраструктуры
45	Артезианская скважина	Обеспечение водоснабжения населённых пунктов	Скважина	Производительность 2 м <sup>3</sup> /час	с. Салалей	Планируемый к реконструкции	Зоны санитарной охраны	Жилая зона
46	Артезианская скважина	Обеспечение водоснабжения населённых пунктов	Скважина	Производительность 2 м <sup>3</sup> /час	с. Вад	Планируемый к реконструкции	Зоны санитарной охраны	Зона инженерной инфраструктуры
47	Артезианская скважина	Обеспечение водоснабжения населённых пунктов	Скважина	Производительность 2 м <sup>3</sup> /час	с. Вад	Планируемый к реконструкции	Зоны санитарной охраны	Зона инженерной инфраструктуры
48	Артезианская скважина	Обеспечение водоснабжения населённых пунктов	Скважина	Производительность 2 м <sup>3</sup> /час	с. Вад	Планируемый к реконструкции	Зоны санитарной охраны	Зона инженерной инфраструктуры
49	Артезианская скважина	Обеспечение водоснабжения населённых пунктов	Скважина	Производительность 2 м <sup>3</sup> /час	с. Вад	Планируемый к реконструкции	Зоны санитарной охраны	Зона инженерной инфраструктуры
50	Артезианская скважина	Обеспечение водоснабжения населённых пунктов	Скважина	Производительность 2 м <sup>3</sup> /час	с. Вад	Планируемый к реконструкции	Зоны санитарной охраны	Зона инженерной инфраструктуры

№ п/п	Вид объекта	Назначение объекта	Наименование объекта	Основные характеристики объекта	Местоположение	Планируемые мероприятия по объекту	Характеристика зон с особыми условиями использования территории	Функциональная зона (для объектов, не являющихся линейными объектами)
51	Артезианская скважина	Обеспечение водоснабжения населённых пунктов	Скважина	Производительность 2 м <sup>3</sup> /час	с. Вад	Планируемый к реконструкции	Зоны санитарной охраны	Зона инженерной инфраструктуры
52	Артезианская скважина	Обеспечение водоснабжения населённых пунктов	Скважина	Производительность 2 м <sup>3</sup> /час	с. Вад	Планируемый к реконструкции	Зоны санитарной охраны	Зона инженерной инфраструктуры
53	Артезианская скважина	Обеспечение водоснабжения населённых пунктов	Скважина	Производительность 2 м <sup>3</sup> /час	с. Вад	Планируемый к реконструкции	Зоны санитарной охраны	Зона инженерной инфраструктуры
54	Артезианская скважина	Обеспечение водоснабжения населённых пунктов	Скважина	Производительность 2 м <sup>3</sup> /час	с. Вад	Планируемый к реконструкции	Зоны санитарной охраны	Зона инженерной инфраструктуры
55	Артезианская скважина	Обеспечение водоснабжения населённых пунктов	Скважина	Производительность 2 м <sup>3</sup> /час	п. сан. Бобыльский	Планируемый к реконструкции	Зоны санитарной охраны	Жилая зона
56	Артезианская скважина	Обеспечение водоснабжения населённых пунктов	Скважина	Производительность 2 м <sup>3</sup> /час	с. Троицкое 2-е	Планируемый к реконструкции	Зоны санитарной охраны	Зона инженерной инфраструктуры
57	Артезианская скважина	Обеспечение водоснабжения населённых пунктов	Скважина	Производительность 2 м <sup>3</sup> /час	с. Ивашкино	Планируемый к реконструкции	Зоны санитарной охраны	Зона инженерной инфраструктуры
58	Артезианская скважина	Обеспечение водоснабжения населённых пунктов	Скважина	Производительность 2 м <sup>3</sup> /час	с. Дубенское	Планируемый к реконструкции	Зоны санитарной охраны	Зона инженерной инфраструктуры
59	Артезианская скважина	Обеспечение водоснабжения	Скважина	Производительность 2 м <sup>3</sup> /час	с. Дубенское	Планируемый к реконструкции	Зоны санитарной охраны	Жилая зона

№ п/п	Вид объекта	Назначение объекта	Наименование объекта	Основные характеристики объекта	Местоположение	Планируемые мероприятия по объекту	Характеристика зон с особыми условиями использования территории	Функциональная зона (для объектов, не являющихся линейными объектами)
		населённых пунктов						
	Артезианская скважина	Обеспечение водоснабжения населённых пунктов	Скважина	Производительность 2 м <sup>3</sup> /час	с. Дубенское	Планируемый к реконструкции	Зоны санитарной охраны	Жилая зона
60	Артезианская скважина	Обеспечение водоснабжения населённых пунктов	Скважина	Производительность 2 м <sup>3</sup> /час	с. Петлино	Планируемый к реконструкции	Зоны санитарной охраны	Жилая зона
61	Артезианская скважина	Обеспечение водоснабжения населённых пунктов	Скважина	Производительность 2 м <sup>3</sup> /час	с. Петлино	Планируемый к реконструкции	Зоны санитарной охраны	Жилая зона
62	Артезианская скважина	Обеспечение водоснабжения населённых пунктов	Скважина	Производительность 2 м <sup>3</sup> /час	с. Холостой Майдан	Планируемый к реконструкции	Зоны санитарной охраны	Зона инженерной инфраструктуры
63	Артезианская скважина	Обеспечение водоснабжения населённых пунктов	Скважина	Производительность 2 м <sup>3</sup> /час	с. Холостой Майдан	Планируемый к реконструкции	Зоны санитарной охраны	Жилая зона
64	Водонапорная башня	Обеспечение водоснабжения населённых пунктов	Водонапорная башня	Объем – 15-50 м <sup>3</sup>	с. Стрелка	Планируемый к ликвидации	Не устанавливаются	Зона инженерной инфраструктуры
65	Водонапорная башня	Обеспечение водоснабжения населённых пунктов	Водонапорная башня	Объем – 15-50 м <sup>3</sup>	с. Стрелка	Планируемый к ликвидации	Не устанавливаются	Зона инженерной инфраструктуры
66	Водонапорная башня	Обеспечение водоснабжения населённых пунктов	Водонапорная башня	Объем – 15-50 м <sup>3</sup>	с. Стрелка	Планируемый к ликвидации	Не устанавливаются	Зона инженерной инфраструктуры

№ п/п	Вид объекта	Назначение объекта	Наименование объекта	Основные характеристики объекта	Местоположение	Планируемые мероприятия по объекту	Характеристика зон с особыми условиями использования территории	Функциональная зона (для объектов, не являющихся линейными объектами)
67	Водонапорная башня	Обеспечение водоснабжения населённых пунктов	Водонапорная башня	Объем – 15-50 м <sup>3</sup>	с. Щедровка	Планируемый к ликвидации	Не устанавливаются	Жилая зона
68	Водонапорная башня	Обеспечение водоснабжения населённых пунктов	Водонапорная башня	Объем – 15-50 м <sup>3</sup>	д. Орел	Планируемый к ликвидации	Не устанавливаются	Зоны сельскохозяйственного использования
69	Водонапорная башня	Обеспечение водоснабжения населённых пунктов	Водонапорная башня	Объем – 15-50 м <sup>3</sup>	с. п. Новый Мир	Планируемый к ликвидации	Не устанавливаются	Жилая зона
70	Водонапорная башня	Обеспечение водоснабжения населённых пунктов	Водонапорная башня	Объем – 15-50 м <sup>3</sup>	с. Умай	Планируемый к ликвидации	Не устанавливаются	Жилая зона
71	Водонапорная башня	Обеспечение водоснабжения населённых пунктов	Водонапорная башня	Объем – 15-50 м <sup>3</sup>	д. Поляны	Планируемый к ликвидации	Не устанавливаются	Зона инженерной инфраструктуры
72	Водонапорная башня	Обеспечение водоснабжения населённых пунктов	Водонапорная башня	Объем – 15-50 м <sup>3</sup>	с. Шадрино	Планируемый к ликвидации	Не устанавливаются	Зона инженерной инфраструктуры
73	Водонапорная башня	Обеспечение водоснабжения населённых пунктов	Водонапорная башня	Объем – 15-50 м <sup>3</sup>	с. Лопатино	Планируемый к ликвидации	Не устанавливаются	Жилая зона
74	Водонапорная башня	Обеспечение водоснабжения населённых пунктов	Водонапорная башня	Объем – 15-50 м <sup>3</sup>	с. Лопатино	Планируемый к ликвидации	Не устанавливаются	Жилая зона
75	Водонапорная башня	Обеспечение водоснабжения	Водонапорная башня	Объем – 15-50 м <sup>3</sup>	с.п. Аннековский Карьер	Планируемый к ликвидации	Не устанавливаются	Жилая зона

№ п/п	Вид объекта	Назначение объекта	Наименование объекта	Основные характеристики объекта	Местоположение	Планируемые мероприятия по объекту	Характеристика зон с особыми условиями использования территории	Функциональная зона (для объектов, не являющихся линейными объектами)
		населённых пунктов						
76	Водонапорная башня	Обеспечение водоснабжения населённых пунктов	Водонапорная башня	Объем – 15-50 м <sup>3</sup>	д. Сосновка	Планируемый к ликвидации	Не устанавливаются	Зоны сельскохозяйственного использования
77	Водонапорная башня	Обеспечение водоснабжения населённых пунктов	Водонапорная башня	Объем – 15-50 м <sup>3</sup>	с. Крутой Майдан	Планируемый к ликвидации	Не устанавливаются	Жилая зона
78	Водонапорная башня	Обеспечение водоснабжения населённых пунктов	Водонапорная башня	Объем – 15-50 м <sup>3</sup>	с. Зеленые Горы	Планируемый к ликвидации	Не устанавливаются	Зона инженерной инфраструктуры
79	Водонапорная башня	Обеспечение водоснабжения населённых пунктов	Водонапорная башня	Объем – 15-50 м <sup>3</sup>	с. Зеленые Горы	Планируемый к ликвидации	Не устанавливаются	Зона инженерной инфраструктуры
80	Водонапорная башня	Обеспечение водоснабжения населённых пунктов	Водонапорная башня	Объем – 15-50 м <sup>3</sup>	с. Елховка	Планируемый к ликвидации	Не устанавливаются	Зона инженерной инфраструктуры
81	Водонапорная башня	Обеспечение водоснабжения населённых пунктов	Водонапорная башня	Объем – 15-50 м <sup>3</sup>	с. Свобода	Планируемый к ликвидации	Не устанавливаются	Жилая зона
82	Водонапорная башня	Обеспечение водоснабжения населённых пунктов	Водонапорная башня	Объем – 15-50 м <sup>3</sup>	с. Салалей	Планируемый к ликвидации	Не устанавливаются	Жилая зона
82	Водонапорная башня	Обеспечение водоснабжения населённых пунктов	Водонапорная башня	Объем – 15-50 м <sup>3</sup>	д. Новоселки	Планируемый к ликвидации	Не устанавливаются	Зона инженерной инфраструктуры

№ п/п	Вид объекта	Назначение объекта	Наименование объекта	Основные характеристики объекта	Местоположение	Планируемые мероприятия по объекту	Характеристика зон с особыми условиями использования территории	Функциональная зона (для объектов, не являющихся линейными объектами)
83	Водонапорная башня	Обеспечение водоснабжения населённых пунктов	Водонапорная башня	Объем – 15-50 м <sup>3</sup>	с. Вад	Планируемый к ликвидации	Не устанавливаются	Зона инженерной инфраструктуры
84	Водонапорная башня	Обеспечение водоснабжения населённых пунктов	Водонапорная башня	Объем – 15-50 м <sup>3</sup>	с. Вад	Планируемый к ликвидации	Не устанавливаются	Зона инженерной инфраструктуры
85	Водонапорная башня	Обеспечение водоснабжения населённых пунктов	Водонапорная башня	Объем – 15-50 м <sup>3</sup>	с. Вад	Планируемый к ликвидации	Не устанавливаются	Зона инженерной инфраструктуры
86	Водонапорная башня	Обеспечение водоснабжения населённых пунктов	Водонапорная башня	Объем – 15-50 м <sup>3</sup>	с. Вад	Планируемый к ликвидации	Не устанавливаются	Зона инженерной инфраструктуры
87	Водонапорная башня	Обеспечение водоснабжения населённых пунктов	Водонапорная башня	Объем – 15-50 м <sup>3</sup>	с. Троицкое 2-е	Планируемый к ликвидации	Не устанавливаются	Зона инженерной инфраструктуры
88	Водонапорная башня	Обеспечение водоснабжения населённых пунктов	Водонапорная башня	Объем – 15-50 м <sup>3</sup>	с. Дубенское	Планируемый к ликвидации	Не устанавливаются	Зона инженерной инфраструктуры
89	Водонапорная башня	Обеспечение водоснабжения населённых пунктов	Водонапорная башня	Объем – 15-50 м <sup>3</sup>	с. Дубенское	Планируемый к ликвидации	Не устанавливаются	Жилая зона
90	Водонапорная башня	Обеспечение водоснабжения населённых пунктов	Водонапорная башня	Объем – 15-50 м <sup>3</sup>	с. Дубенское	Планируемый к ликвидации	Не устанавливаются	Жилая зона
91	Водонапорная башня	Обеспечение водоснабжения	Водонапорная башня	Объем – 15-50 м <sup>3</sup>	с. Петлино	Планируемый к ликвидации	Не устанавливаются	Жилая зона



№ п/п	Вид объекта	Назначение объекта	Наименование объекта	Основные характеристики объекта	Местоположение	Планируемые мероприятия по объекту	Характеристика зон с особыми условиями использования территории	Функциональная зона (для объектов, не являющихся линейными объектами)
		населённых пунктов						
92	Водонапорная башня	Обеспечение водоснабжения населённых пунктов	Водонапорная башня	Объем – 15-50 м <sup>3</sup>	с. Холостой Майдан	Планируемый к ликвидации	Не устанавливаются	Жилая зона
93	Водопровод	Обеспечение водоснабжения населённых пунктов	Водопровод	Протяженность – 4,6 км	с. Стрелка, ул. Нагорная, ул. Северная, ул. Микрорайон, ул. Прифермская, ул. Верхний Конец, ул. Середина	Планируемый к реконструкции	Санитарно-защитная полоса	Без установления функциональной зоны (линейный объект)
94	Водопровод	Обеспечение водоснабжения населённых пунктов	Водопровод	Протяженность – 0,87 км	с. Щедровка, ул. Садовая, ул. Щедровка	Планируемый к реконструкции	Санитарно-защитная полоса	Без установления функциональной зоны (линейный объект)
95	Водопровод	Обеспечение водоснабжения населённых пунктов	Водопровод	Протяженность – 0,6 км	д. Орел	Планируемый к реконструкции	Санитарно-защитная полоса	Без установления функциональной зоны (линейный объект)
96	Водопровод	Обеспечение водоснабжения населённых пунктов	Водопровод	Протяженность – 2,64 км	п. Новый Мир, ул. Советская, ул. Центральная, ул. Школьная, ул. Молодежная	Планируемый к реконструкции	Санитарно-защитная полоса	Без установления функциональной зоны (линейный объект)
97	Водопровод	Обеспечение водоснабжения населённых пунктов	Водопровод	Протяженность – 0,73 км	с. Умай, ул. Центральная	Планируемый к реконструкции	Санитарно-защитная полоса	Без установления функциональной зоны (линейный объект)
98	Водопровод	Обеспечение водоснабжения населённых пунктов	Водопровод	Протяженность – 1,03 км	д. Поляны	Планируемый к реконструкции	Санитарно-защитная полоса	Без установления функциональной зоны (линейный объект)

№ п/п	Вид объекта	Назначение объекта	Наименование объекта	Основные характеристики объекта	Местоположение	Планируемые мероприятия по объекту	Характеристика зон с особыми условиями использования территории	Функциональная зона (для объектов, не являющихся линейными объектами)
99	Водопровод	Обеспечение водоснабжения населённых пунктов	Водопровод	Протяженность – 1 км	д. Шадрино	Планируемый к реконструкции	Санитарно-защитная полоса	Без установления функциональной зоны (линейный объект)
100	Водопровод	Обеспечение водоснабжения населённых пунктов	Водопровод	Протяженность – 4,88 км	с. Лопатино, ул. Лопатинская, ул. Анненковская	Планируемый к реконструкции	Санитарно-защитная полоса	Без установления функциональной зоны (линейный объект)
101	Водопровод	Обеспечение водоснабжения населённых пунктов	Водопровод	Протяженность - 1,73 км	с. п. Анненковский Карьер, ул. Центральная, Зеленая, ул. Горная, ул. Новая	Планируемый к реконструкции	Санитарно-защитная полоса	Без установления функциональной зоны (линейный объект)
102	Водопровод	Обеспечение водоснабжения населённых пунктов	Водопровод	Протяженность – 1,33 км	д. Сосновка	Планируемый к реконструкции	Санитарно-защитная полоса	Без установления функциональной зоны (линейный объект)
103	Водопровод	Обеспечение водоснабжения населённых пунктов	Водопровод	Протяженность – 4,57 км	с. Крутой Майдан, ул. Микрорайон, ул. Красная Горка, ул. Новая, ул. Школьная, ул. Совхозная, ул. Колхозная	Планируемый к реконструкции	Санитарно-защитная полоса	Без установления функциональной зоны (линейный объект)
104	Водопровод	Обеспечение водоснабжения населённых пунктов	Водопровод	Протяженность – 2,45 км	с. Зеленые Горы, ул. Садовая, ул. Заречная, ул. Садовая	Планируемый к реконструкции	Санитарно-защитная полоса	Без установления функциональной зоны (линейный объект)
105	Водопровод	Обеспечение водоснабжения населённых пунктов	Водопровод	Протяженность – 3,7 км	с. Елховка, ул. Полевая, ул. Школьная, ул. Молодежная, ул. Заовражная	Планируемый к реконструкции	Санитарно-защитная полоса	Без установления функциональной зоны (линейный объект)

№ п/п	Вид объекта	Назначение объекта	Наименование объекта	Основные характеристики объекта	Местоположение	Планируемые мероприятия по объекту	Характеристика зон с особыми условиями использования территории	Функциональная зона (для объектов, не являющихся линейными объектами)
106	Водопровод	Обеспечение водоснабжения населённых пунктов	Водопровод	Протяженность – 1,22 км	с. Свобода, ул. Центральная, ул. 40 лет Победы	Планируемый к реконструкции	Санитарно-защитная полоса	Без установления функциональной зоны (линейный объект)
107	Водопровод	Обеспечение водоснабжения населённых пунктов	Водопровод	Протяженность – 1,34 км	д. Новоселки	Планируемый к реконструкции	Санитарно-защитная полоса	Без установления функциональной зоны (линейный объект)
108	Водопровод	Обеспечение водоснабжения населённых пунктов	Водопровод	Протяженность – 3,2 км	с. Салалей	Планируемый к реконструкции	Санитарно-защитная полоса	Без установления функциональной зоны (линейный объект)
109	Водопровод	Обеспечение водоснабжения населённых пунктов	Водопровод	Протяженность – 15,4 км	с. Вад, ул. Заозерная, ул. Нагорная, ул. Заречная, ул. Нижегородская, ул. Спортивная, Больничная, ул. Садовая, ул. Южная, ул. Студенческая, ул. Молодежная, ул. Советская, ул. Лесная, ул. Привокзальная, ул. Рабочая, ул. Солнечная, ул. Луговая; водопроводные сети к очистным сооружениям	Планируемый к реконструкции	Санитарно-защитная полоса	Без установления функциональной зоны (линейный объект)
110	Водопровод	Обеспечение водоснабжения	Водопровод	Протяженность – 1,22 км	п.сан. Бобьельский	Планируемый к реконструкции	Санитарно-защитная полоса	Без установления функциональной

№ п/п	Вид объекта	Назначение объекта	Наименование объекта	Основные характеристики объекта	Местоположение	Планируемые мероприятия по объекту	Характеристика зон с особыми условиями использования территории	Функциональная зона (для объектов, не являющихся линейными объектами)
		населённых пунктов						зоны (линейный объект)
111	Водопровод	Обеспечение водоснабжения населённых пунктов	Водопровод	Протяженность – 1,37 км	С. Ивашкино	Планируемый к реконструкции	Санитарно-защитная полоса	Без установления функциональной зоны (линейный объект)
112	Водопровод	Обеспечение водоснабжения населённых пунктов	Водопровод	Протяженность – 0,69 км	с. Троицкое 2-е	Планируемый к реконструкции	Санитарно-защитная полоса	Без установления функциональной зоны (линейный объект)
113	Водопровод	Обеспечение водоснабжения населённых пунктов	Водопровод	Протяженность – 1,59 км	д. Болтино	Планируемый к реконструкции	Санитарно-защитная полоса	Без установления функциональной зоны (линейный объект)
114	Водопровод	Обеспечение водоснабжения населённых пунктов	Водопровод	Протяженность в юго-западной части - 5 км, в западной - 1,5 км	с. Вад	Планируемый к размещению	Санитарно-защитная полоса	Без установления функциональной зоны (линейный объект)
115	Водовод	Обеспечение водоснабжения населённых пунктов	Водовод	Протяженность 16,20 км. Способ прокладки системы водоснабжения - 2 нитки, диаметр – 280 мм, материал трубопроводов – полиэтилен.	от водозабора северо-западнее с. Борисово Поле до с. Вад	Планируемый к размещению	Санитарно-защитная полоса	Без установления функциональной зоны (линейный объект)
116	Водозабор	Обеспечение водоснабжения населённых пунктов	Водозаборный участок, состоящий из 7 скважин	Общее водопотребление проектируемого водозаборного участка составит 1100 м <sup>3</sup> /сут., предельно допустимое водопотребление из	3 км северо-восточнее с. Крутой Майдан Вадского муниципального округа Нижегородской области	Планируемый к размещению	ЗСО	Производственная зона

№ п/п	Вид объекта	Назначение объекта	Наименование объекта	Основные характеристики объекта	Местоположение	Планируемые мероприятия по объекту	Характеристика зон с особыми условиями использования территории	Функциональная зона (для объектов, не являющихся линейными объектами)
				каждой скважины - 220,0 м3 /сут.				
117	Канализация самотечная	Обеспечение водоотведения населённых пунктов	Сети водоотведения с. Холостой Майдан	Протяженность – 3,45 км	с. Холостой Майдан	Планируемый к реконструкции	Не устанавливаются	Без установления функциональной зоны (линейный объект)
118	Канализация самотечная	Обеспечение водоотведения населённых пунктов	Сети водоотведения с. Вад	Протяженность – 7,3 км	с. Вад ул. Больничная, ул. Просвещения, ул. Полевая, ул. Поюшева, ул. 1 Мая, ул. Юбилейная, ул. Мира, ул. Советская, ул. Привокзальная	Планируемый к реконструкции	Не устанавливаются	Без установления функциональной зоны (линейный объект)
119	Канализация самотечная	Обеспечение водоотведения населённых пунктов	Сети водоотведения с. Дубенское	Протяженность – 1 км	с. Дубенское	Планируемый к реконструкции	Не устанавливаются	Без установления функциональной зоны (линейный объект)
120	Канализация самотечная	Обеспечение водоотведения населённых пунктов	Канализация самотечная	Протяженность – 0,9 км	с. Щедровка	Планируемый к размещению	Не устанавливаются	Без установления функциональной зоны (линейный объект)
121	Канализация самотечная	Обеспечение водоотведения населённых пунктов	Канализация самотечная	Протяженность – 1,78 км	п. Новый Мир	Планируемый к размещению	Не устанавливаются	Без установления функциональной зоны (линейный объект)
122	Канализация самотечная	Обеспечение водоотведения населённых пунктов	Канализация самотечная	Протяженность – 1,65 км	с. Умай	Планируемый к размещению	Не устанавливаются	Без установления функциональной зоны (линейный объект)
123	Канализация самотечная	Обеспечение водоотведения	Канализация самотечная	Протяженность – 1,04 км	с. Лопатино	Планируемый к размещению	Не устанавливаются	Без установления функциональной

№ п/п	Вид объекта	Назначение объекта	Наименование объекта	Основные характеристики объекта	Местоположение	Планируемые мероприятия по объекту	Характеристика зон с особыми условиями использования территории	Функциональная зона (для объектов, не являющихся линейными объектами)
		населённых пунктов						зоны (линейный объект)
124	Канализация самотечная	Обеспечение водоотведения населённых пунктов	Канализация самотечная	Протяженность – 1,56 км	с. п. Анненковский Карьер	Планируемый к размещению	Не устанавливаются	Без установления функциональной зоны (линейный объект)
125	Канализация самотечная	Обеспечение водоотведения населённых пунктов	Канализация самотечная	Протяженность – 1,4 км	с. Крутой Майдан	Планируемый к размещению	Не устанавливаются	Без установления функциональной зоны (линейный объект)
126	Канализация самотечная	Обеспечение водоотведения населённых пунктов	Канализация самотечная	Протяженность – 1,4 км	с. Зеленые Горы	Планируемый к размещению	Не устанавливаются	Без установления функциональной зоны (линейный объект)
127	Канализация самотечная	Обеспечение водоотведения населённых пунктов	Канализация самотечная	Протяженность – 0,8 км	с. Свобода	Планируемый к размещению	Не устанавливаются	Без установления функциональной зоны (линейный объект)
128	Канализация самотечная	Обеспечение водоотведения населённых пунктов	Канализация самотечная	Протяженность – 1,39 км	с. Елховка	Планируемый к размещению	Не устанавливаются	Без установления функциональной зоны (линейный объект)
129	Канализация самотечная	Обеспечение водоотведения населённых пунктов	Канализация самотечная	Протяженность – 1,42 км	с. Петлино	Планируемый к размещению	Не устанавливаются	Без установления функциональной зоны (линейный объект)
130	Канализация самотечная	Обеспечение водоотведения населённых пунктов	Канализация самотечная	Протяженность – 1,52 км	с. Вад, ул. Юбилейная, ул.40 лет Победы, ул. Полевая- нечетная сторона, ул. Больничная	Планируемый к размещению	Не устанавливаются	Без установления функциональной зоны (линейный объект)

№ п/п	Вид объекта	Назначение объекта	Наименование объекта	Основные характеристики объекта	Местоположение	Планируемые мероприятия по объекту	Характеристика зон с особыми условиями использования территории	Функциональная зона (для объектов, не являющихся линейными объектами)
131	Канализационные очистные сооружения (КОС)	Обеспечение водоотведения населённых пунктов	Локальные очистные сооружения	Количество объектов – 1 шт., мощность до 0,2 тыс. м <sup>3</sup> /сут	с. Вад	Планируемый к реконструкции	Санитарно-защитная зона в соответствии с СанПиН 2.2.1/2.1.1.1200-03	Зона инженерной инфраструктуры
132	Канализационные очистные сооружения (КОС)	Обеспечение водоотведения населённых пунктов	Локальные очистные сооружения	Количество объектов – 1 шт., мощность до 0,1 тыс. м <sup>3</sup> /сут	п. Щедровка	Планируемый к размещению	Санитарно-защитная зона в соответствии с СанПиН 2.2.1/2.1.1.1200-03	Зона инженерной инфраструктуры
133	Канализационные очистные сооружения (КОС)	Обеспечение водоотведения населённых пунктов	Локальные очистные сооружения	Количество объектов – 1 шт., мощность до 0,2 тыс. м <sup>3</sup> /сут	п. Новый Мир	Планируемый к размещению	Санитарно-защитная зона в соответствии с СанПиН 2.2.1/2.1.1.1200-03	Зона инженерной инфраструктуры
134	Канализационные очистные сооружения (КОС)	Обеспечение водоотведения населённых пунктов	Локальные очистные сооружения	Количество объектов – 1 шт., мощность до 0,2 тыс. м <sup>3</sup> /сут	с. Умай	Планируемый к размещению	Санитарно-защитная зона в соответствии с СанПиН 2.2.1/2.1.1.1200-03	Зона инженерной инфраструктуры
135	Канализационные очистные сооружения (КОС)	Обеспечение водоотведения населённых пунктов	Локальные очистные сооружения	Количество объектов – 1 шт., мощность до 0,2 тыс. м <sup>3</sup> /сут	с. Лопатино	Планируемый к размещению	Санитарно-защитная зона в соответствии с СанПиН 2.2.1/2.1.1.1200-03	Зона инженерной инфраструктуры
136	Канализационные очистные сооружения (КОС)	Обеспечение водоотведения населённых пунктов	Локальные очистные сооружения	Количество объектов – 1 шт., мощность до 0,2 тыс. м <sup>3</sup> /сут	с.п. Анненковский Карьер	Планируемый к размещению	Санитарно-защитная зона в соответствии с СанПиН 2.2.1/2.1.1.1200-03	Зона инженерной инфраструктуры
137	Канализационные очистные сооружения (КОС)	Обеспечение водоотведения населённых пунктов	Локальные очистные сооружения	Количество объектов – 1 шт., мощность до 0,2 тыс. м <sup>3</sup> /сут	с. Крутой Майдан	Планируемый к размещению	Санитарно-защитная зона в соответствии с СанПиН 2.2.1/2.1.1.1200-03	Зона инженерной инфраструктуры

№ п/п	Вид объекта	Назначение объекта	Наименование объекта	Основные характеристики объекта	Местоположение	Планируемые мероприятия по объекту	Характеристика зон с особыми условиями использования территории	Функциональная зона (для объектов, не являющихся линейными объектами)
138	Канализационные очистные сооружения (КОС)	Обеспечение водоотведения населённых пунктов	Локальные очистные сооружения	Количество объектов – 1 шт., мощность до 0,1 тыс. м <sup>3</sup> /сут	с. Зеленые Горы	Планируемый к размещению	Санитарно-защитная зона в соответствии с СанПиН 2.2.1/2.1.1.1200-03	Зона инженерной инфраструктуры
139	Канализационные очистные сооружения (КОС)	Обеспечение водоотведения населённых пунктов	Локальные очистные сооружения	Количество объектов – 1 шт., мощность до 0,1 тыс. м <sup>3</sup> /сут	с. Свобода	Планируемый к размещению	Санитарно-защитная зона в соответствии с СанПиН 2.2.1/2.1.1.1200-03	Зона инженерной инфраструктуры
140	Канализационные очистные сооружения (КОС)	Обеспечение водоотведения населённых пунктов	Локальные очистные сооружения	Количество объектов – 1 шт., мощность до 0,1 тыс. м <sup>3</sup> /сут	с. Елховка	Планируемый к размещению	Санитарно-защитная зона в соответствии с СанПиН 2.2.1/2.1.1.1200-03	Зона инженерной инфраструктуры
141	Канализационные очистные сооружения (КОС)	Обеспечение водоотведения населённых пунктов	Локальные очистные сооружения	Количество объектов – 1 шт., мощность до 0,1 тыс. м <sup>3</sup> /сут	с. Петлино	Планируемый к размещению	Санитарно-защитная зона в соответствии с СанПиН 2.2.1/2.1.1.1200-03	Зона инженерной инфраструктуры
142	Канализационные очистные сооружения (КОС)	Обеспечение водоотведения населённых пунктов	Локальные очистные сооружения	Количество объектов – 1 шт., мощность до 0,2 тыс. м <sup>3</sup> /сут	с. Дубенское	Планируемый к размещению	Санитарно-защитная зона в соответствии с СанПиН 2.2.1/2.1.1.1200-03	Зона инженерной инфраструктуры
143	Канализационные очистные сооружения (КОС)	Обеспечение водоотведения населённых пунктов	Локальные очистные сооружения	Количество объектов – 1 шт., мощность до 0,2 тыс. м <sup>3</sup> /сут	с. Холостой Майдан	Планируемый к размещению	Санитарно-защитная зона в соответствии с СанПиН 2.2.1/2.1.1.1200-03	Зона инженерной инфраструктуры
144	Канализационные очистные сооружения (КОС)	Обеспечение водоотведения населённых пунктов	Локальные очистные сооружения	Количество объектов – 1 шт., мощность до 0,2 тыс. м <sup>3</sup> /сут	с.п. сан. Бобыльский	Планируемый к реконструкции	Санитарно-защитная зона в соответствии с СанПиН 2.2.1/2.1.1.1200-03	Жилая зона



№ п/п	Вид объекта	Назначение объекта	Наименование объекта	Основные характеристики объекта	Местоположение	Планируемые мероприятия по объекту	Характеристика зон с особыми условиями использования территории	Функциональная зона (для объектов, не являющихся линейными объектами)
145	Канализационные очистные сооружения (КОС)	Обеспечение водоотведения населённых пунктов	Локальные очистные сооружения Учреждения ФКУ СИЗО-3 ГУФСИН России по Нижегородской области	Количество объектов – 1 шт., мощность до 0,2 тыс. м <sup>3</sup> /сут	с. п. Анненковский Карьер	Планируемый к размещению	Санитарно-защитная зона в соответствии с СанПиН 2.2.1/2.1.1.1200-03	Зона инженерной инфраструктуры
146	Канализационная насосная станция (КНС)	Обеспечение водоотведения населённых пунктов	Канализационная насосная станция (КНС)	Производительность – 0,4 тыс. м <sup>3</sup> /сут	с. Вад	Планируемый к реконструкции	Санитарно-защитная зона в соответствии с СанПиН 2.2.1/2.1.1.1200-03	Зона застройки индивидуальными жилыми домами
147	Канализационная насосная станция (КНС)	Обеспечение водоотведения населённых пунктов	Канализационная насосная станция (КНС)	Производительность – 0,4 тыс. м <sup>3</sup> /сут	с. Вад	Планируемый к реконструкции	Санитарно-защитная зона в соответствии с СанПиН 2.2.1/2.1.1.1200-03	Зона застройки малоэтажными жилыми домами (до 4 этажей, включая мансардный)
148	Канализационная насосная станция (КНС)	Обеспечение водоотведения населённых пунктов	Канализационная насосная станция (КНС)	Производительность – 0,4 тыс. м <sup>3</sup> /сут	с. Вад	Планируемый к реконструкции	Санитарно-защитная зона в соответствии с СанПиН 2.2.1/2.1.1.1200-03	Зона застройки малоэтажными жилыми домами (до 4 этажей, включая мансардный)
149	Газопровод распределительный высокого давления	Газификация населенных пунктов и повышение надежности газоснабжения промышленных и бытовых потребителей	Газопровод межпоселковый к д. Мигалиха Вадского района Нижегородской области	Протяженность 2,60 км, давление 1,2 Мпа	Вадский муниципальный округ Трасса проходит по территории Круто-Майданского сельсовета	Планируемый к размещению	Охранная зона 5 м	Без установления функциональной зоны (линейный объект)
150	Газопровод распределительный низкого давления	Газификация населенных пунктов и	Газопровод межпоселковый к д. Мигалиха Вадского	Протяженность 13,50 км, давление 1,2 Мпа	Вадский муниципальный округ	Планируемый к размещению	Охранная зона 5 м	Без установления функциональной

№ п/п	Вид объекта	Назначение объекта	Наименование объекта	Основные характеристики объекта	Местоположение	Планируемые мероприятия по объекту	Характеристика зон с особыми условиями использования территории	Функциональная зона (для объектов, не являющихся линейными объектами)
		повышение надежности газоснабжения промышленных и бытовых потребителей	района Нижегородской области		Трасса проходит по территории Круто-Майданского сельсовета			зоны (линейный объект)
151	Пункт редуцирования газа (ПРГ)	Газификация населенных пунктов и повышение надежности газоснабжения промышленных и бытовых потребителей	Пункт редуцирования газа (ПРГ)	Рабочее давление на входе ПРГ, не более 0,6 Мпа либо 1,2 Мпа в зависимости от исполнения	д. Мигалиха	Планируемый к размещению	Охранная зона 5 м	Жилая зона
152	Пункт редуцирования газа (ПРГ)	Газификация населенных пунктов и повышение надежности газоснабжения промышленных и бытовых потребителей	Пункт редуцирования газа (ПРГ)	Рабочее давление на входе ПРГ, не более 0,6 Мпа либо 1,2 Мпа в зависимости от исполнения	д. Борисово Поле	Планируемый к размещению	Охранная зона 5 м	Жилая зона

**ГЛАВА 2. ПАРАМЕТРЫ ФУНКЦИОНАЛЬНЫХ ЗОН, А ТАКЖЕ СВЕДЕНИЯ О ПЛАНИРУЕМЫХ ДЛЯ РАЗМЕЩЕНИЯ В НИХ ОБЪЕКТАХ ФЕДЕРАЛЬНОГО ЗНАЧЕНИЯ, ОБЪЕКТАХ РЕГИОНАЛЬНОГО ЗНАЧЕНИЯ, ОБЪЕКТАХ МЕСТНОГО ЗНАЧЕНИЯ, ЗА ИСКЛЮЧЕНИЕМ ЛИНЕЙНЫХ ОБЪЕКТОВ**

Таблица 1

Наименование функциональной зоны	Параметры функциональной зоны	Площади функциональных зон на расчетный срок		Планируемые для размещения объекты федерального, регионального, местного значения (за исключением линейных объектов)
		га	% к итогу	
	<b>Жилые зоны</b>			-
Жилые зоны	<p align="center">Предельные размеры земельных участков:                      минимальная площадь земельного участка – 0,02 га,                      максимальная площадь земельного участка – 5 га,                      максимальный коэффициент застройки – 0,7,                      максимальный коэффициент плотности застройки – 1,5,                      предельное количество этажей – 4 этажа</p>	2331,95	3,14	<p>Планируемые к размещению объекты регионального значения:                      - пункт редуцирования газа (ПРГ) с. Борисово Поле;                      - пункт редуцирования газа (ПРГ) д. Мигалиха</p> <p>Планируемые к размещению объекты местного значения:                      - спортивная и хоккейная площадка в с. Зеленые Горы, с. Крутой Майдан, с. Елховка, с. Стрелка</p> <p>Планируемые к реконструкции объекты:                      - артезианская скважина с. Стрелка;                      - артезианская скважина с. Щедровка;                      - артезианская скважина с.п. Новый мир;                      - артезианская скважина с. Умай (2 ед);                      - артезианская скважина с. Лопатино (2 ед);                      - артезианская скважина с. п. Аннековский Карьер;                      - артезианская скважина с. Крутой Майдан;                      - артезианская скважина с. Салалей;                      - артезианская скважина п. сан. Бобыльский;                      - артезианская скважина с. Дубенское (2 ед.);                      - артезианская скважина с. Петлино (2 ед.);                      - артезианская скважина с. Холостой Майдан;                      - локальные очистные сооружения в с.п. Бобыльский</p>

Наименование функциональной зоны	Параметры функциональной зоны	Площади функциональных зон на расчетный срок		Планируемые для размещения объекты федерального, регионального, местного значения (за исключением линейных объектов)
		га	% к итогу	
Зона застройки индивидуальными жилыми домами	Предельные размеры земельных участков: минимальная площадь земельного участка – 0,02 га, максимальная площадь земельного участка – 0,25 га, максимальный коэффициент застройки – 0,7, максимальный коэффициент плотности застройки – 1,5, предельное количество этажей – 3 этажа	350,03	0,47	Канализационная насосная станция (КНС) с. Вад
Зона застройки малоэтажными жилыми домами (до 4 этажей, включая мансардный)	Предельные размеры земельных участков: минимальная площадь земельного участка – 0,06 га, максимальная площадь земельного участка – 5 га, максимальный коэффициент застройки – 0,4, максимальный коэффициент плотности застройки – 0,8, предельное количество этажей – 4 этажа	68,18	0,09	Канализационная насосная станция (КНС) с. Вад (2ед.)
<b>Общественно-деловые зоны</b>				
Многофункциональная общественно-деловая зона	Предельные размеры земельных участков: минимальная площадь земельного участка – 0,02 га, максимальная площадь земельного участка – 5,0 га, максимальный коэффициент застройки – 1,0, максимальный коэффициент плотности застройки – 3,0, предельное количество этажей – 4 этажа.	21,99	0,03	-
Зона специализированной общественной застройки	Предельные размеры земельных участков: минимальная площадь земельного участка – 0,07 га, максимальная площадь земельного участка – 0,6 га, максимальный коэффициент застройки – 0,8, максимальный коэффициент плотности застройки – 2,4, предельное количество этажей – 4 этажа	36,24	0,05	Планируемые к размещению объекты регионального значения: - ФАП ГБУЗ НО «Вадская центральная районная больница» в с. Зеленые Горы; - спортивная и хоккейная площадка в с. Вад; - физкультурно-оздоровительный комплекс с. Вад
<b>Производственная зона, зона инженерной и транспортной инфраструктур</b>				
Производственная зона	Предельные размеры земельных участков: минимальная площадь земельного участка – 0,01 га, максимальная площадь земельного участка – 50,0 га, предельное количество этажей – 3 этажа, максимальный коэффициент застройки – 0,8, максимальный коэффициент плотности застройки – 2,4	539,70	0,73	Планируемые к размещению объекты местного значения: - организация добычи строительного песка в 2,3 км. на юго-восток от с. Салалей; - трансформаторная подстанция (ТП 10/0,4 кВ) в 2,3 км. на юго-восток от с. Салалей; - водозаборный участок из семи скважин в 3 км северо-восточнее с. Крутой Майдан
Коммунально-складская	Предельные размеры земельных участков:	10,78	0,01	-

Наименование функциональной зоны	Параметры функциональной зоны	Площади функциональных зон на расчетный срок		Планируемые для размещения объекты федерального, регионального, местного значения (за исключением линейных объектов)
		га	% к итогу	
зона	минимальная площадь земельного участка – 0,01 га, максимальная площадь земельного участка – 50,0 га, предельное количество этажей – 3 этажа, максимальный коэффициент застройки – 0,6, максимальный коэффициент плотности застройки – 1,8			
Зона инженерной инфраструктуры	Предельные размеры земельных участков: минимальная площадь земельного участка – 0,01 га, максимальная площадь земельного участка – 50,0 га, предельное количество этажей – 3 этажа, максимальный коэффициент застройки – 0,6, максимальный коэффициент плотности застройки – 1,8	7,47	0,01	Планируемые к реконструкции объекты: - артезианская скважина с. Стрелка; - артезианская скважина д. Поляны; - артезианская скважина д. Шадрино; - артезианская скважина д. Досадино; - артезианская скважина с. Зеленые Горы (2 ед.); - артезианская скважина с. Елховка (2 ед.); - артезианская скважина каптаж с. Свобода; - артезианская скважина с. Вад (9 ед.); - артезианская скважина с. Троицкое 2-е; - артезианская скважина с. Ивашкино; - артезианская скважина с. Дубенское; - артезианская скважина с. Холостой Майдан. - локальные очистные сооружения с. Вад  Планируемые к размещению объекты местного значения: - локальные очистные сооружения п. Щедровка, п. Новый Мир, с. Умай, с. Лопатино, с.п. Анненковский Карьер, с. Крутой Майдан, с. Зеленые Горы, с. Свобода, с. Елховка, с. Петлино, с. Дубенское, с. Холостой Майдан
Зона транспортной инфраструктуры	Не подлежат установлению	1020,22	1,37	
<b>Зоны сельскохозяйственного использования</b>				-
Зона сельскохозяйственного использования	Не подлежат установлению	57305,93	77,97	Планируемые к реконструкции: - артезианская скважина с. Стрелка; - артезианская скважина с. Щедровка; - артезианская скважина д. Чувахлей; - артезианская скважина д. Орел;

Наименование функциональной зоны	Параметры функциональной зоны	Площади функциональных зон на расчетный срок		Планируемые для размещения объекты федерального, регионального, местного значения (за исключением линейных объектов)
		га	% к итогу	
				- артезианская скважина д. Сосновка; - артезианская скважина с. Крутой Майдан
Производственная зона сельскохозяйственных предприятий	Предельные размеры земельных участков: минимальная площадь земельного участка – 0,01 га, максимальная площадь земельного участка – 150,0 га, максимальный коэффициент застройки – 0,8, максимальный коэффициент плотности застройки – 2,4, максимальная высота зданий, строений, сооружений на земельных участках – 12 м	759,92	1,02	-
<b>Зоны рекреационного назначения</b>				
Зоны рекреационного назначения	Не подлежат установлению	57,04	0,08	-
Зона озелененных территорий общего пользования (лесопарки, парки, сады, скверы, бульвары, городские леса)	Предельные размеры земельных участков определяются в соответствии с нормативами градостроительного проектирования Нижегородской области и (или) Вадского муниципального округа, проектом планировки и межевания территории, действующими техническими регламентами, нормами, правилами и (или) архитектурно-планировочным заданием	382,6	0,52	-
<b>Зона лесов</b>				
Зона лесов	Порядок использования земель в границах зоны лесов регламентируется лесным законодательством Российской Федерации	10547	14,20	Планируемые к размещению объекты регионального значения – памятник природы регионального значения «Парк и липовая роща совхоза «Новый мир»
<b>Зона специального назначения</b>				
Зона кладбищ	Размеры земельного участка для кладбищ – по заданию на проектирование, но не более 40 га, минимальный отступ от границ земельного участка – 3 м	20,36	0,03	-
Зона складирования и захоронения отходов	Предельные размеры земельных участков на 1000 т твердых бытовых отходов в год: 1. Предприятий по промышленной переработке бытовых отходов - минимальные размеры – 0,05 га, максимальные размеры – не подлежат установлению. 2. Полигонов твердых коммунальных отходов: - минимальные размеры – 0,02 га, - максимальные размеры – не подлежат установлению.	0,04	0,01	-

Наименование функциональной зоны	Параметры функциональной зоны	Площади функциональных зон на расчетный срок		Планируемые для размещения объекты федерального, регионального, местного значения (за исключением линейных объектов)
		га	% к итогу	
	3. Мусороперегрузочных станций: - минимальные размеры – 0,04 га, - максимальные размеры – не подлежат установлению. 4. Полей складирования и захоронения обезвреженных осадков (по сухому веществу): - минимальные размеры – 0,3 га, - максимальные размеры – не подлежат установлению. Предельное количество этажей или предельная высота зданий, строений, сооружений – не подлежат установлению. Максимальный процент застройки в границах земельного участка – не подлежит установлению			
Зона озелененных территорий специального назначения	Предельные размеры земельных участков определяются в соответствии с нормативами градостроительного проектирования Нижегородской области и (или) Вадского муниципального округа, проектом планировки и межевания территории, действующими техническими регламентами, нормами, правилами и (или) архитектурно-планировочным заданием; Площадь озелененных территорий не менее 70 %	123,71	0,17	-
Зона режимных территорий	Параметры разрешённого строительства и реконструкции принимаются в соответствии с заданием на проектирование, действующими техническими регламентами, региональными и местными нормативами градостроительного проектирования	16,3	0,02	-
Зона акваторий	В целях обеспечения охраны водных объектов, а также сохранения условий для воспроизводства водных биологических ресурсов следует соблюдать требования к водоохраным зонам, прибрежным защитным и береговым полосам водных объектов, а также рыбоохранным и рыбохозяйственным заповедным зонам водных объектов, имеющих рыбохозяйственное значение	65,79	0,09	-
<b>ИТОГО</b>	-	<b>74265,25</b>	<b>100</b>	-

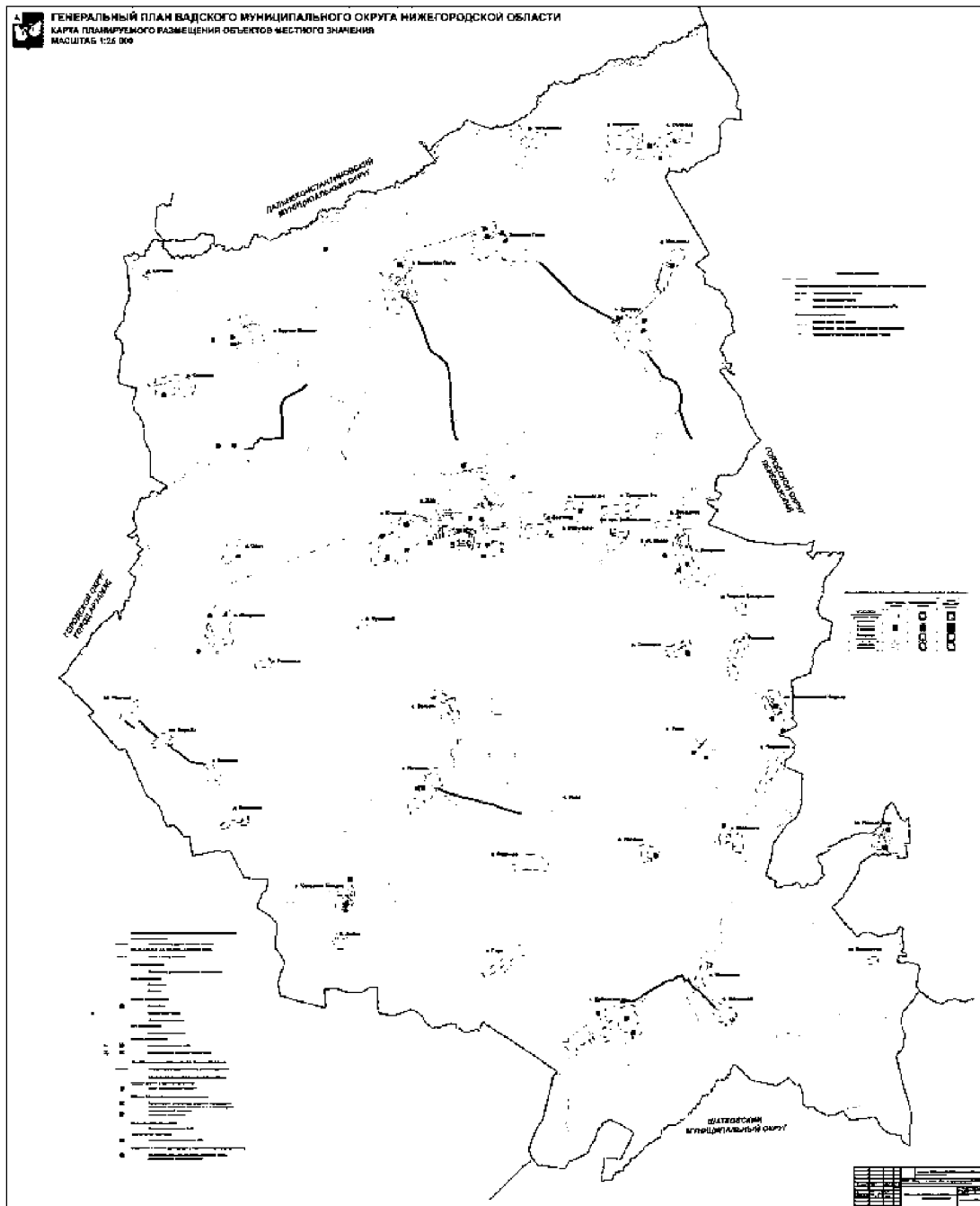




# ПРИЛОЖЕНИЕ 3

к приказу министерства  
градостроительной деятельности  
и развития агломераций  
Нижегородской области  
от 25 июня 2024 г. № 04-01-01/10


## Карта планируемого размещения объектов местного значения муниципального округа



# ПРИЛОЖЕНИЕ 4

к приказу министерства  
градостроительной деятельности  
и развития агломераций  
Нижегородской области  
от 25 июня 2024 г. № 04-01-01/10

## Карта планируемого размещения объектов местного значения с. Вад







# ПРИЛОЖЕНИЕ 7

к приказу министерства  
градостроительной деятельности  
и развития агломераций  
Нижегородской области  
от 25 июня 2024 г. № 04-01-01/10

## Карта функциональных зон с. Вад

