



**Министерство
градостроительной деятельности и развития агломераций
Нижегородской области**

Включен в Реестр
нормативных актов органов
исполнительной власти
Нижегородской области

08 ИЮЛ 2024

25844-330-006-01-03/21

П Р И К А З

19.06.2024

№ 06-01-03/21

г. Нижний Новгород

**Об утверждении документации по
планировке (проект планировки и
межевания) территории, расположенной в
районе деревни Ольгино Приокского района
городского округа город Нижний Новгород и
в Кстовском муниципальном округе
Нижегородской области**

В соответствии со статьями 41 – 43, 45 Градостроительного кодекса Российской Федерации, статьей 27 Закона Нижегородской области от 8 апреля 2008 г. № 37-З «Об основах регулирования градостроительной деятельности на территории Нижегородской области, пунктом 3.1.10 Положения о министерстве градостроительной деятельности и развития агломераций Нижегородской области, утвержденного постановлением Правительства Нижегородской области от 16 апреля 2020 г. № 308, на основании приказа министерства градостроительной деятельности и развития агломераций Нижегородской области от 15 мая 2023 г. № 06-01-02/33 (с изменениями)

п р и к а з ы в а ю :

1. Утвердить прилагаемую документацию по планировке (проект планировки и межевания) территории, расположенной в районе деревни Ольгино Приокского района городского округа город Нижний Новгород и в Кстовском муниципальном округе Нижегородской области (далее – документация по планировке территории).

2. Министерству градостроительной деятельности и развития агломераций Нижегородской области:


2.1. Направить утвержденную документацию по планировке территории главе города Нижнего Новгорода, главе Кстовского муниципального округа Нижегородской области для опубликования в порядке, установленном для официального опубликования муниципальных правовых актов, иной официальной информации, и размещения на официальных сайтах муниципальных образований в информационно-телекоммуникационной сети «Интернет».

2.2. Обеспечить размещение документации по планировке территории в государственной информационной системе обеспечения градостроительной деятельности Нижегородской области.

2.3. Разместить настоящий приказ на официальном сайте министерства градостроительной деятельности и развития агломераций Нижегородской области в информационно-телекоммуникационной сети «Интернет».

3. Настоящий приказ вступает в силу после дня его опубликования.

Министр

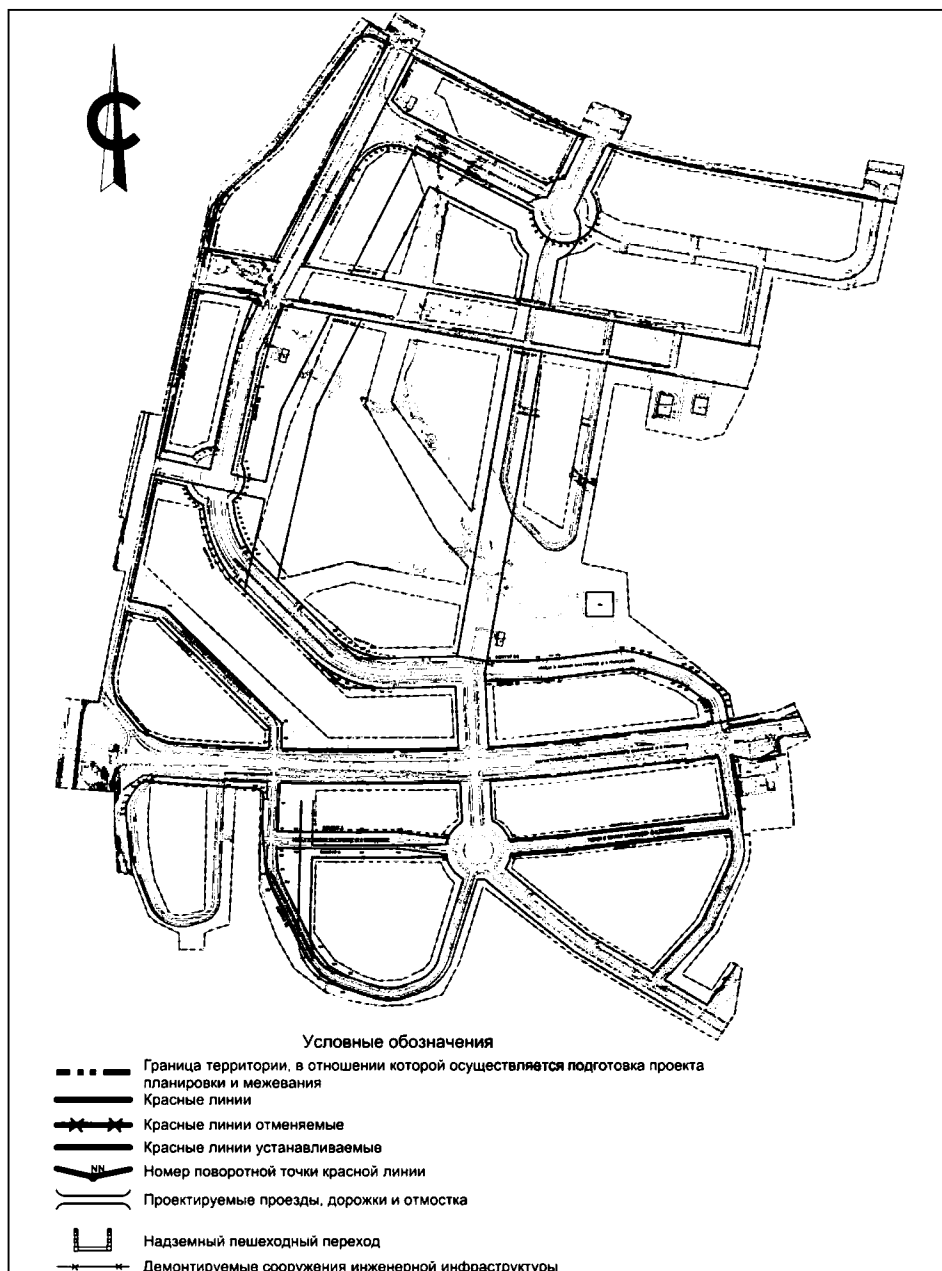


М.В.Ракова

УТВЕРЖДЕНА
приказом министерства
градостроительной деятельности
и развития агломераций
Нижегородской области
от 19.06.2024 № 06-01-03/21

Документация по планировке (проект планировки и межевания) территории,
расположенной в районе деревни Ольгино Приокского района городского
округа город Нижний Новгород и в Кстовском муниципальном округе
Нижегородской области

Проект планировки территории
I. Чертеж красных линий



*Перечень координат характерных точек устанавливаемых красных линий
(система координат - МСК 52)*

Номер характерной точки	Координаты, м	
	X	Y
1	517887,08	2211839,32
2	518387,98	2212105,91
3	518404,24	2212074,39
4	518408,02	2212059,34
5	518404,57	2212044,21
6	518394,64	2212032,28
7	518058,75	2211747,38
8	518043,12	2211732,76
9	518025,40	2211720,73
10	518006,04	2211711,58
11	517985,50	2211705,55
12	517913,63	2211689,55
13	518356,14	2212168,26
14	518293,65	2212290,70
15	518257,45	2212365,46
16	518222,98	2212435,16
17	518210,90	2212462,30
18	518189,93	2212517,14
19	518172,72	2212564,15
20	518077,30	2212516,98
21	518075,46	2212502,34
22	518070,79	2212488,34
23	518063,47	2212475,53
24	518230,51	2212144,75
25	518259,23	2212116,68
13	518356,14	2212168,26
26	518150,08	2212631,04
27	518046,28	2212579,73
28	518034,07	2212586,84
29	518019,54	2212591,96
30	518004,89	2212593,91
31	517990,15	2212592,96
32	517975,88	2212589,14
33	517962,63	2212582,59
34	517949,48	2212571,92
35	517940,31	2212560,86
36	517933,88	2212549,61
37	517929,12	2212534,96
38	517927,35	2212520,94
39	517928,38	2212506,45
40	517932,18	2212492,43

Номер характерной точки	Координаты, м	
	X	Y
41	517938,61	2212479,40
42	517947,43	2212467,86
43	517958,31	2212458,23
44	517971,51	2212450,58
45	517985,91	2212445,78
46	518000,99	2212443,97
47	518139,26	2212170,17
48	518142,87	2212163,02
49	518149,82	2212146,63
50	518153,33	2212132,25
51	518154,49	2212117,50
52	518153,26	2212102,75
53	518149,67	2212088,40
54	518143,83	2212074,80
55	518135,88	2212062,32
56	518126,02	2212051,28
57	518103,36	2212034,79
58	518079,08	2212020,80
59	517874,23	2211911,77
60	517854,92	2212020,71
61	517842,14	2212092,81
62	517785,43	2212412,70
63	517773,21	2212481,63
64	517794,34	2211794,25
65	517757,64	2211779,95
66	517708,27	2211763,55
67	517658,14	2211749,66
68	517609,14	2211738,72
69	517453,97	2211703,93
70	517452,41	2211689,65
71	517447,96	2211675,99
72	517440,83	2211663,53
73	517431,30	2211652,78
74	517446,26	2211585,56
74a	517816,84	2211668,02
75	517674,93	2212464,21
76	517687,22	2212395,30
77	517749,58	2212045,44
78	517762,43	2211973,38

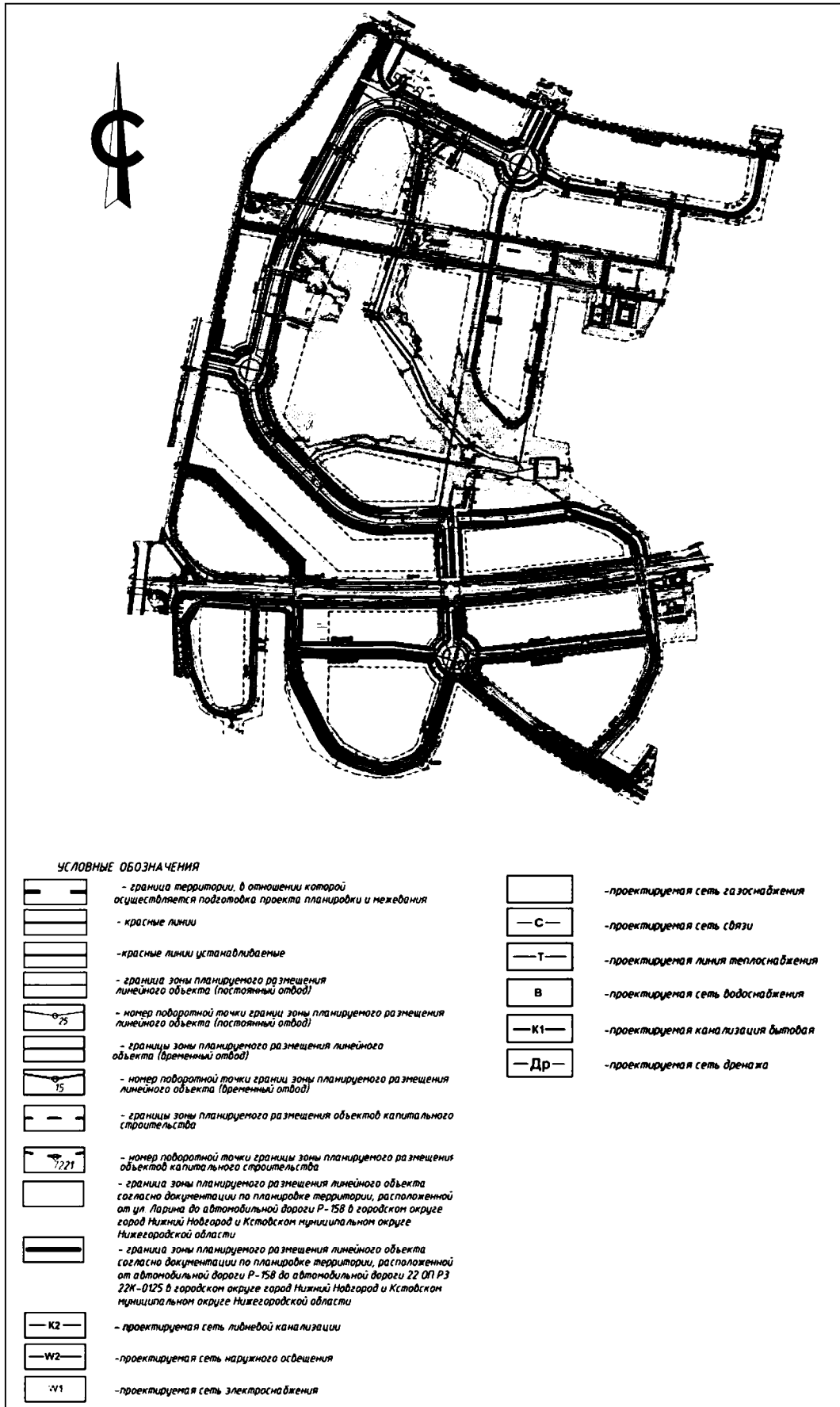
Номер характерной точки	Координаты, м	
	X	Y
79	517781,81	2211864,66
80	517733,88	2211845,82
81	517687,88	2211830,53
82	517641,16	2211817,59
83	517593,85	2211807,04
84	517415,24	2211766,98
85	517402,35	2211771,90
86	517388,75	2211774,19
87	517374,96	2211773,78
88	517361,52	2211770,66
89	517348,95	2211764,97
90	517337,74	2211756,93
91	517328,33	2211746,84
92	517313,42	2211749,16
93	517299,95	2211751,25
94	517286,62	2211754,07
95	517273,45	2211757,60
96	517260,50	2211761,83
97	517247,79	2211766,76
98	517235,37	2211772,37
99	517223,27	2211778,64
100	517211,53	2211785,56
101	517200,18	2211793,10
102	517143,49	2211850,61
103	517019,53	2211976,37
104	517009,48	2211987,38
105	517000,30	2211999,12
106	516992,04	2212011,53
107	516984,76	2212024,53
108	516978,49	2212038,05
109	516973,27	2212052,02
110	516969,13	2212066,33
111	516966,10	2212080,93
112	516964,19	2212095,71
113	516963,42	2212110,59
114	516967,73	2212267,76
115	516956,17	2212338,79
116	516959,34	2212454,18
117	516960,48	2212476,59
118	516962,67	2212498,92
119	516981,06	2212649,62
120	516978,23	2212674,34
121	516973,72	2212695,78
122	516968,45	2212713,88

Номер характерной точки	Координаты, м	
	X	Y
232	516942,46	2212791,46
233	516935,70	2212807,41
234	516926,57	2212822,13
235	516894,60	2212865,72
236	516886,50	2212874,76
237	516875,38	2212883,12
238	516862,85	2212889,16
239	516851,09	2212892,19
240	516817,86	2212897,39
123	516893,43	2212108,62
124	516894,42	2212089,41
125	516897,02	2212069,31
126	516901,14	2212049,48
127	516906,76	2212030,01
128	516913,85	2212011,04
129	516922,38	2211992,66
130	516932,28	2211974,98
131	516943,50	2211958,12
132	516955,97	2211942,16
133	516968,69	2211928,23
134	517120,85	2211773,86
135	517155,42	2211738,79
136	517174,38	2211726,20
137	517189,39	2211717,37
138	517204,84	2211709,35
139	517220,71	2211702,19
140	517236,94	2211695,89
141	517253,49	2211690,48
142	517270,30	2211685,97
143	517287,33	2211682,37
144	517319,37	2211677,39
145	517325,02	2211666,61
146	517332,45	2211656,96
147	517341,44	2211648,76
148	517351,72	2211642,23
149	517362,97	2211637,58
150	517377,93	2211570,36
151	517098,19	2211508,12
152	517080,38	2211588,16
153	516811,49	2211860,95
154	516770,38	2211859,30
160	517057,92	2211499,16
161	517070,86	2211502,04
162	517054,80	2211574,23

Номер характерной точки	Координаты, м	
	X	Y
163	516800,24	2211832,48
164	516771,73	2211831,33
188	516634,43	2211853,86
189	516561,55	2211850,93
190	516559,96	2211890,35
191	516558,75	2212042,54
192	516559,36	2212131,42
193	516545,17	2212247,02
194	516502,87	2212242,98
195	516507,38	2212242,96
196	516521,34	2212129,23
197	516520,75	2212042,52
198	516521,97	2211889,44
199	516523,58	2211849,41
200	516503,90	2211848,62
201	516471,37	2211851,42
202	516440,56	2211862,24
203	516288,44	2211938,30
204	516247,92	2211969,92
205	516222,82	2212014,77
206	516197,04	2212003,51
207	516226,25	2211951,31
208	516273,42	2211914,51
209	516429,61	2211836,41
210	516465,43	2211823,83
211	516570,70	2211814,77
212	516641,40	2211817,60
261	516651,31	2211815,36
262	516658,77	2211808,46
263	516661,77	2211798,75
264	516664,33	2211730,35
265	516677,62	2211550,38
266	516676,59	2211540,15
267	516672,12	2211530,89
268	516664,75	2211523,72

Номер характерной точки	Координаты, м	
	X	Y
269	516640,36	2211507,13
270	516629,05	2211501,24
271	516616,68	2211498,13
272	516603,93	2211497,98
273	516461,16	2211513,04
222	516596,66	2212896,53
223	516577,63	2212725,03
224	516552,15	2212516,33
225	516542,15	2212389,32
226	516562,18	2212930,26
227	516617,52	2212927,18
228	516736,28	2212908,61
229	516559,09	2212902,40
230	516539,88	2212729,43
231	516514,32	2212520,12
232	516504,27	2212392,28
244	516911,01	2212333,40
245	516914,37	2212455,95
246	516915,59	2212479,94
247	516917,94	2212503,85
248	516936,32	2212654,47
249	516938,33	2212675,78
250	516937,24	2212690,00
251	516933,84	2212703,85
252	516908,76	2212778,70
253	516903,64	2212790,80
254	516896,71	2212801,96
255	516866,61	2212843,01
256	516862,05	2212848,11
257	516856,58	2212852,22
258	516850,42	2212855,18
259	516843,79	2212856,90
260	516812,16	2212861,84

II. Чертеж границ зон планируемого размещения линейного объекта



III. Положение о размещении линейного объекта

Документация по планировке территории, расположенной в районе деревни Ольгино Приокского района городского округа город Нижний Новгород и в Кстовском муниципальном округе Нижегородской области, разработана в целях развития улично-дорожной сети и инженерной инфраструктуры, с учетом проекта планировки территории в районе деревни Ольгино в Приокском районе города Нижнего Новгорода, утвержденного приказом министерства градостроительной деятельности и развития агломераций Нижегородской области от 08.09.2021 № 07-02-03/70, и мастер-плана комплексного развития незастроенной территории в районе деревни Ольгино Приокского района городского округа город Нижний Новгород, одобренного решением регионального штаба по вопросам реализации градостроительной политики на территории Нижегородской области от 08.04.2022 № Сл-001-314203/22.

В соответствии с проектом планировки территории планируются объекты регионального и местного значения:

- боковые проезды ранее запроектированной магистральной улицы городского значения регулируемого движения «Дублер пр. Гагарина в г. Нижнем Новгороде» (объект регионального значения, проект планировки территории, расположенной от ул. Ларина до автомобильной дороги Р-158 в городском округе город Нижний Новгород и Кстовском муниципальном округе Нижегородской области, утвержден приказом министерства градостроительной деятельности и развития агломераций Нижегородской области от 06.12.2023 № 06-01-03/31);

- магистральные улицы районного значения, для обеспечения транспортной доступности проектируемых кварталов;

- улицы в жилой застройке, основные проезды.

В поперечный профиль магистральных улиц районного значения включены:

- четыре полосы движения автотранспорта с возможностью проезда общественного транспорта (крайняя полоса имеет ширину 4 м) общей шириной 16 м;

- зеленая разделительная полоса шириной 4,5 м;

- велосипедные дорожки с двух сторон шириной 2 - 3 м;
- пешеходные тротуары с двух сторон шириной 2,5 - 3 м.

В поперечный профиль магистральных улиц районного значения включены:

- четыре полосы движения автотранспорта с возможностью проезда общественного транспорта (крайняя полоса имеет ширину 4 м) общей шириной 16 м;

- зеленая разделительная полоса шириной 3,5 м;
- велосипедная дорожка, с одной стороны, шириной 2 - 3 м;
- пешеходные тротуары с двух сторон шириной 2,5 - 3 м.

В поперечный профиль магистральных улиц районного значения включены:

- две полосы движения автотранспорта с возможностью проезда общественного транспорта (полоса движения транспорта имеет ширину 4 м) общей шириной 9 м;

- велосипедные дорожки – 2 м;
- пешеходные тротуары – 2,5 - 3 м.

Улицы в жилой застройке и основные внутриквартальные проезды обеспечивают транспортную доступность к квартальным территориям.

В поперечный профиль улиц в жилой застройке включены:

- две полосы движения автотранспорта общей шириной 8 м;
- велосипедные дорожки – 2 м;
- пешеходные тротуары – 2,5 - 3 м.

В поперечный профиль основных проездов включены:

- две полосы движения автотранспорта с возможностью проезда общественного транспорта общей шириной 8 м;
- пешеходные тротуары.

Ориентировочная протяженность проектируемых улиц и проездов:

Категория улиц по количеству полос движения проезжей части (ПЧ)	Протяженность, п.м.
Магистральные улицы районного значения - четыре полосы ПЧ	3125
Магистральные улицы районного значения - две полосы ПЧ	675
Улицы в жилой застройке - две полосы ПЧ	3780
Проезды (с учетом бокового проезда) - две полосы ПЧ	18160
Итого	25740

Пропускная способность одной полосы регулируемого движения - 800 ед/ч (согласно СП 396.1325800.2018 Улицы и дороги населенных пунктов).

Переходы через дороги организованы по наземным пешеходным переходам. Проектом так же предусмотрены пешеходные связи и велодорожки.

Продольный уклон основной проезжей части улицы составляет:

- максимальный – 50‰;
- минимальный – 5‰.

Проектируемые объекты в составе линейного объекта:

- сеть ливневой канализации (ориентировочная протяженность 12733 м);
- сеть наружного освещения (ориентировочная протяженность 11833 м);
- сеть электроснабжения (ориентировочная протяженность 10745 м);
- сеть газоснабжения (ориентировочная протяженность 2831 м);
- сеть водоснабжения (ориентировочная протяженность 18407 м);
- сеть бытовой канализации (ориентировочная протяженность 11720 м);
- сеть теплоснабжения (ориентировочная протяженность 8453 м);
- сеть связи (ориентировочная протяженность 7834 м).

Инженерные сети предусмотрены к размещению подземным способом, в местах пересечения с улично-дорожной сетью запроектированы в защитных футлярах.

Объекты капитального строительства регионального и местного значения, входящих в состав линейного объекта:

1. Объекты местного значения:

- котельная № 1 (ориентировочная площадь составляет 460 кв.м., этажность – 1 эт., мощность – 50,01 Гкал/ч);
- котельная № 2 (ориентировочная площадь составляет 1409 кв.м., этажность – 1 эт., мощность – 8,3 Гкал/ч);
- котельная № 3 (ориентировочная площадь составляет 450 кв.м., этажность – 1 эт., мощность – 38,9 Гкал/ч);
- котельная № 4 (ориентировочная площадь составляет 462 кв.м., этажность – 1 эт., мощность – 58,9 Гкал/ч);
- КНС производительностью 3300 м³/сут – 3 шт.;
- ЛНС производительностью 20000 м³/сут – 4 шт.;
- ЛОС производительностью 20000 м³/сут – 2 шт.

2. Объект регионального значения – строительство ПС 110 кВ с суммарной поэтажной площадью здания 1800 кв.м.

Размеры проектируемых объектов капитального строительства будут уточнены на стадии разработки проектной документации.

Необходимость устройства шумозащитных экранов вдоль дороги дублера пр. Гагарина будет определена после выполнения акустического расчета.

Строительство проектируемых объектов предусмотрено в одну очередь.

Строительство объекта регионального значения «Дублер пр. Гагарина в г. Нижний Новгород (2 очередь)» предусмотрено проектом планировки территории, расположенной от ул. Ларина до автомобильной дороги Р-158 в городском округе город Нижний Новгород и Кстовском муниципальном округе Нижегородской области, утвержденной приказом министерства градостроительной деятельности и развития агломераций Нижегородской области от 06.12.2023 № 06-01-03/51. Строительство планируется в два этапа, ориентировочный срок строительства – начало 2024 года.

Строительство объекта регионального значения «Дублер пр. Гагарина в г. Нижний Новгород (3 очередь)» предусмотрено документацией по планировке территории, расположенной от автомобильной дороги Р-158 до автомобильной

дороги 22 ОП РЗ 22К-0125 в городском округе город Нижний Новгород и Кстовском муниципальном округе Нижегородской области, утвержденной приказом министерства градостроительной деятельности и развития агломераций Нижегородской области от 29.11.2023 № 06-01-03/49. Строительство планируется в одну очередь, начало строительства запланировано в 1 квартале 2024 года.

Строительство магистральных улиц районного значения, улиц в жилой застройке, боковых и основных проездов, сетей электроснабжения, связи, ливневой канализации, водоснабжения, водоотведения, газоснабжения, теплоснабжения, предусмотренных настоящей документацией, планируется следующим этапом после реализации строительства второй очереди Дублера пр. Гагарина.

Границы зон планируемого размещения линейных объектов расположены на территории городского округа город Нижний Новгород, в районе деревни Ольгино Приокского района, и Кстовского муниципального округа Нижегородской области.

Проектом планировки территории устанавливаются красные линии в целях определения границ территорий общего пользования.

Перечень координат характерных точек границ зон планируемого размещения линейного объекта (постоянный отвод) (система координат - МСК 52)

Номер характерной точки	Координаты, м	
	Х	У
1	516899.52	2212333.96
2	516757.02	2212340.97
3	516754.74	2212271.00
4	516897.60	2212263.97
5	516893.41	2212111.28
6	516893.43	2212108.62
7	516894.42	2212089.41
8	516897.02	2212069.31
9	516901.14	2212049.48
10	516906.76	2212030.01
11	516913.85	2212011.04
12	516922.38	2211992.66
13	516932.28	2211974.98
14	516943.50	2211958.12
15	516955.97	2211942.16
16	516968.69	2211928.23
17	517120.85	2211773.86

Номер характерной точки	Координаты, м	
	Х	У
18	517155.42	2211738.79
19	517174.38	2211726.20
20	517189.39	2211717.37
21	517204.84	2211709.35
22	517220.71	2211702.19
23	517236.94	2211695.89
24	517253.49	2211690.48
25	517270.30	2211685.97
26	517287.33	2211682.37
27	517319.37	2211677.39
28	517325.02	2211666.61
29	517332.45	2211656.96
30	517341.44	2211648.76
31	517351.72	2211642.23
32	517362.97	2211637.58
33	517377.93	2211570.36
34	517098.19	2211508.12

Номер характерной точки	Координаты, м	
	X	Y
35	517080.38	2211588.16
36	516811.49	2211860.95
37	516753.59	2211858.63
38	516754.71	2211830.65
39	516800.24	2211832.48
40	517054.80	2211574.23
41	517070.86	2211502.04
42	516936.89	2211472.23
43	516922.14	2211469.80
44	516907.22	2211469.04
45	516892.31	2211469.95
46	516877.59	2211472.52
47	516863.26	2211476.72
48	516855.21	2211480.10
49	516878.91	2211459.25
50	516892.09	2211451.57
51	516896.27	2211448.55
52	516899.54	2211446.36
53	516902.90	2211444.18
54	517075.20	2211482.51
55	517102.54	2211488.60
56	517372.51	2211548.67
57	517439.68	2211568.22
58	517991.06	2211690.90
59	518002.00	2211693.78
60	518013.17	2211697.67
61	518023.89	2211702.39
62	518034.21	2211707.94
63	518043.74	2211714.05
64	518053.26	2211721.28
65	518061.94	2211729.03
66	518069.97	2211737.42
67	518161.86	2211843.53
68	518403.29	2212020.02
69	518408.46	2212024.46
70	518412.97	2212029.57
71	518416.74	2212035.29
72	518419.54	2212041.19
73	518421.68	2212048.02
74	518422.77	2212054.86
75	518422.87	2212061.72
76	518422.00	2212068.58
77	518420.27	2212074.91
78	518417.59	2212081.16
79	518398.04	2212119.12
80	518402.39	2212121.31
81	518413.97	2212119.46

Номер характерной точки	Координаты, м	
	X	Y
82	518419.80	2212113.51
85	518431.73	2212119.39
87	518404.46	2212172.71
88	518394.10	2212167.62
94	518396.58	2212159.75
95	518394.13	2212150.52
96	518384.47	2212145.70
97	518307.05	2212297.40
98	518239.35	2212435.76
99	518232.34	2212450.95
100	518223.33	2212471.20
101	518179.69	2212588.85
102	518181.35	2212592.92
103	518184.26	2212595.12
104	518187.64	2212595.74
105	518192.75	2212595.74
106	518197.08	2212594.86
107	518201.38	2212593.11
108	518204.37	2212591.21
109	518208.39	2212587.53
110	518210.93	2212583.97
111	518212.77	2212579.87
112	518216.53	2212581.23
113	518195.39	2212643.69
114	518191.59	2212642.42
115	518192.30	2212638.31
116	518192.30	2212634.33
117	518191.48	2212629.79
118	518190.17	2212626.01
119	518187.97	2212622.48
120	518185.18	2212619.18
121	518181.95	2212616.52
122	518178.45	2212614.54
123	518174.79	2212614.50
124	518170.71	2212616.09
125	518160.96	2212645.69
126	518149.44	2212686.17
127	518136.04	2212740.72
128	518122.38	2212800.57
129	518043.40	2213239.28
130	518055.79	2213241.52
139	518064.23	2213234.90
140	518066.24	2213226.23
141	518076.94	2213227.81
142	518066.18	2213288.77
149	518055.45	2213286.87
150	518056.68	2213275.66

Номер характерной точки	Координаты, м	
	X	Y
151	518050.51	2213265.59
156	518039.02	2213263.47
157	518037.57	2213271.79
158	517895.98	2213245.77
159	517867.16	2213228.90
160	517842.81	2213199.99
161	517831.26	2213165.48
162	517831.80	2213135.34
163	517861.22	2212969.48
164	517917.30	2212653.11
165	517925.54	2212626.97
166	517952.10	2212574.04
167	517949.48	2212571.92
168	517940.31	2212560.86
169	517933.88	2212549.61
170	517929.11	2212534.88
171	517927.35	2212520.94
172	517928.38	2212506.45
173	517932.18	2212492.43
174	517938.61	2212479.40
175	517947.43	2212467.86
176	517958.31	2212458.23
177	517971.51	2212450.58
178	517985.91	2212445.78
179	518000.99	2212443.97
180	518139.26	2212170.17
181	518142.87	2212163.02
182	518149.82	2212146.63
183	518153.33	2212132.25
184	518154.49	2212117.50
185	518153.26	2212102.75
186	518149.67	2212088.40
187	518143.83	2212074.80
188	518135.88	2212062.32
189	518126.02	2212051.28
190	518103.36	2212034.79
191	518079.08	2212020.80
192	517874.23	2211911.77
193	517795.78	2211871.78
194	517634.18	2212778.27
195	517617.32	2212924.26
196	517593.67	2212920.06
196a	517600.11	2212883.93
196б	517500.65	2212866.18
197	517493.77	2212860.69
198	517518.41	2212719.44
199	517626.11	2212738.05

Номер характерной точки	Координаты, м	
	X	Y
200	517674.93	2212464.21
201	517687.22	2212395.30
202	517749.58	2212045.44
203	517762.42	2211973.38
204	517781.81	2211864.66
205	517779.04	2211863.42
206	517733.88	2211845.82
207	517704.33	2211836.00
208	517689.40	2211892.33
209	517621.27	2211873.69
210	517614.86	2211897.88
211	517566.11	2211872.93
212	517532.99	2211865.56
213	517553.11	2211797.90
214	517415.24	2211766.98
215	517402.35	2211771.90
216	517388.75	2211774.19
217	517374.96	2211773.78
218	517361.52	2211770.66
219	517348.95	2211764.97
220	517337.74	2211756.93
221	517328.33	2211746.84
222	517313.42	2211749.16
223	517299.95	2211751.25
224	517286.62	2211754.07
225	517273.45	2211757.60
226	517260.50	2211761.83
227	517247.79	2211766.76
228	517235.37	2211772.37
229	517223.27	2211778.64
230	517211.53	2211785.56
231	517200.18	2211793.10
232	517143.49	2211850.61
233	517019.53	2211976.37
234	517009.48	2211987.38
235	517000.30	2211999.12
236	516992.04	2212011.53
237	516984.76	2212024.53
238	516978.49	2212038.05
239	516973.27	2212052.02
240	516969.13	2212066.33
241	516966.10	2212080.93
242	516964.19	2212095.71
243	516963.42	2212110.66
244	516967.73	2212267.76
245	516969.45	2212330.52
246	516970.12	2212339.28

Номер характерной точки	Координаты, м	
	X	Y
247	517065.00	2212356.09
247a	517019.00	2212615.54
248	516992.32	2212651.87
248a	516973.72	2212695.78
249	516968.45	2212713.88
250	516942.46	2212791.46
251	516935.70	2212807.41
252	516926.57	2212822.13
253	516876.55	2212890.55
254	516818.27	2212899.45
255	516830.51	2212886.35
256	516826.75	2212862.36
257	516811.04	2212851.80
258	516866.61	2212843.01
258a	516896.71	2212801.96
258б	516903.64	2212790.80
258в	516908.76	2212778.70
259	516896.41	2212782.48
259a	516937.24	2212690.00
259б	516938.33	2212675.78
259в	516936.32	2212654.47
260	516917.94	2212503.85
260a	516915.59	2212479.94
260б	516914.37	2212455.95
1	516899.52	2212333.96
262	518029.28	2213229.60
263	517911.49	2213207.95
264	517893.40	2213197.95
265	517878.32	2213180.06
266	517871.38	2213159.31
267	517871.73	2213139.21
268	517900.61	2212976.46
269	517956.23	2212662.65
270	517962.73	2212642.04
271	517987.69	2212592.30
272	517990.15	2212592.96
273	518004.89	2212593.91
274	518019.54	2212591.96
275	518034.07	2212586.84
276	518046.28	2212579.73
277	518149.65	2212630.83
278	518147.54	2212637.02
279	518134.69	2212682.52
280	518129.70	2212701.87
281	518113.70	2212767.16
282	518103.93	2212813.52

Номер характерной точки	Координаты, м	
	X	Y
283	518085.77	2212914.06
284	518071.08	2212997.32
285	518058.52	2213066.07
286	518034.86	2213197.85
262	518029.28	2213229.60
288	518356.14	2212168.26
289	518293.65	2212290.70
290	518257.45	2212365.46
291	518222.98	2212435.16
292	518210.90	2212462.30
293	518189.93	2212517.14
294	518172.72	2212564.15
295	518077.30	2212516.98
296	518075.46	2212502.34
297	518070.79	2212488.34
298	518063.47	2212475.53
299	518176.64	2212251.42
300	518180.82	2212253.53
301	518209.79	2212243.03
302	518234.16	2212234.19
303	518254.10	2212230.99
304	518280.97	2212188.16
305	518305.07	2212141.08
288	518356.14	2212168.26
306	517813.76	2211796.70
307	517835.89	2211672.26
308	517913.63	2211689.55
309	517985.50	2211705.55
310	518006.04	2211711.58
311	518025.40	2211720.73
312	518043.12	2211732.76
313	518058.75	2211747.38
314	518152.70	2211853.54
315	518394.64	2212032.28
316	518404.57	2212044.21
317	518408.02	2212059.34
318	518404.24	2212074.39
319	518387.98	2212105.91
320	517887.08	2211839.32
306	517813.76	2211796.70
322	517816.84	2211668.02
323	517794.36	2211794.25
324	517757.64	2211779.95
325	517708.27	2211763.55

Номер характерной точки	Координаты, м	
	X	Y
326	517658.14	2211749.66
327	517609.14	2211738.72
328	517453.97	2211703.93
329	517452.41	2211689.65
330	517447.96	2211675.99
331	517440.83	2211663.53
332	517431.30	2211652.78
333	517446.26	2211585.56
322	517816.84	2211668.02
335	516731.92	2212903.10
336	516537.75	2212934.08
337	516515.69	2212935.36
338	516492.99	2212932.16
339	516471.35	2212924.47
340	516335.10	2212859.90
341	516216.71	2212749.09
342	516157.91	2212848.73
343	516120.60	2212813.60
344	516138.83	2212782.78
345	516282.06	2212539.70
346	516367.93	2212430.33
347	516449.41	2212332.01
348	516449.00	2212314.32
349	516297.60	2212266.34
350	516276.88	2212260.33
351	516250.11	2212251.75
352	516221.59	2212232.96
353	516204.35	2212215.54
354	516192.50	2212197.20
355	516178.08	2212157.68
356	516170.53	2212131.54
357	516168.66	2212103.99
358	516173.98	2212075.18
359	516197.04	2212003.51
360	516226.25	2211951.31
361	516273.11	2211914.74
362	516429.61	2211836.41
363	516465.43	2211823.83
364	516503.26	2211820.57
883	516570.70	2211814.77
884	516641.40	2211817.60
885	516651.31	2211815.36
886	516658.77	2211808.46
887	516661.77	2211798.75
888	516664.26	2211732.32
889	516664.33	2211730.35

Номер характерной точки	Координаты, м	
	X	Y
890	516666.34	2211703.14
891	516677.62	2211550.38
892	516676.59	2211540.15
893	516672.12	2211530.89
894	516664.75	2211523.72
895	516640.36	2211507.13
896	516629.05	2211501.24
897	516616.68	2211498.13
898	516603.93	2211497.98
899	516461.16	2211513.04
900	516463.21	2211499.09
901	516473.14	2211500.83
902	516493.74	2211496.80
903	516513.67	2211491.95
904	516533.42	2211488.82
905	516553.21	2211487.34
906	516573.11	2211486.98
907	516592.98	2211486.72
908	516612.91	2211488.13
909	516633.07	2211488.86
910	516653.10	2211488.12
911	516666.43	2211488.34
912	516672.65	2211488.45
913	516675.40	2211488.11
914	516682.47	2211488.80
915	516685.10	2211487.98
916	516687.20	2211487.69
917	516690.97	2211487.53
918	516693.68	2211487.75
919	516695.67	2211488.98
920	516697.77	2211490.94
921	516699.21	2211493.09
922	516700.29	2211495.94
923	516700.94	2211499.66
924	516701.14	2211504.27
925	516701.10	2211509.63
926	516700.98	2211514.31
927	516701.07	2211519.91
928	516701.23	2211530.40
929	516702.00	2211540.16
930	516702.82	2211550.47
931	516702.80	2211557.49
932	516702.74	2211569.80
933	516702.71	2211582.22
934	516702.53	2211590.06
935	516702.35	2211597.88
936	516702.06	2211605.71

Номер характерной точки	Координаты, м	
	X	Y
937	516701.77	2211613.56
938	516701.55	2211619.85
939	516701.02	2211634.41
940	516702.32	2211650.01
941	516704.02	2211664.65
942	516703.86	2211680.08
943	516703.72	2211700.19
944	516704.89	2211720.26
945	516704.81	2211733.81
946	516703.45	2211763.63
947	516699.64	2211779.92
948	516676.73	2211778.99
365	516674.78	2211827.45
366	516673.66	2211855.43
367	516561.55	2211850.93
368	516559.98	2211890.04
369	516558.75	2212042.50
370	516559.36	2212131.42
371	516545.17	2212247.02
372	516545.70	2212247.17
373	516556.19	2212252.38
374	516571.18	2212264.08
375	516582.99	2212279.46
376	516674.82	2212274.94
377	516677.08	2212344.92
378	516586.42	2212349.38
379	516579.58	2212361.34
380	516567.78	2212374.59
381	516549.73	2212386.52
382	516542.15	2212389.32
383	516552.15	2212516.33
384	516577.63	2212725.03
385	516596.66	2212896.53
386	516727.63	2212876.06
335	516731.92	2212903.10
387	516222.82	2212014.77
388	516247.92	2211969.92
389	516288.44	2211938.30
390	516440.56	2211862.24
391	516471.37	2211851.42
392	516503.90	2211848.62
393	516523.59	2211849.41

Номер характерной точки	Координаты, м	
	X	Y
394	516521.97	2211889.44
395	516520.75	2212042.52
396	516521.34	2212129.23
397	516507.38	2212242.96
398	516502.87	2212242.98
399	516486.51	2212248.23
400	516465.87	2212261.82
401	516450.01	2212282.53
402	516312.52	2212238.74
403	516254.89	2212221.43
404	516239.89	2212211.64
405	516226.29	2212197.90
406	516217.72	2212184.65
407	516204.71	2212148.99
408	516198.29	2212126.73
409	516196.84	2212105.60
410	516201.18	2212082.03
387	516222.82	2212014.77
412	516474.38	2212380.23
413	516476.37	2212381.75
414	516493.62	2212389.98
415	516504.27	2212392.28
416	516514.32	2212520.12
417	516539.88	2212729.43
418	516559.09	2212902.40
419	516534.78	2212906.20
420	516516.84	2212907.24
421	516499.70	2212904.83
422	516482.06	2212898.56
423	516351.04	2212836.47
424	516231.28	2212724.37
425	516323.45	2212567.95
426	516406.85	2212461.73
412	516474.38	2212380.23
427	516634.63	2212947.17
428	516645.70	2213017.36
429	516646.41	2213018.00
430	516694.15	2213010.47
431	516682.15	2212939.68
427	516634.63	2212947.17

*Перечень координат характерных точек границ зон планируемого размещения
линейного объекта (временный отвод) (система координат - МСК 52)*

Номер характерной точки границы	Координаты, м	
	X	Y
432	517623.56	2212870.20
433	517682.08	2212879.92
434	517669.09	2212956.35
435	517851.12	2212996.00
436	517848.53	2213011.05
437	517853.68	2213011.82
438	517856.32	2212997.13
439	517863.21	2212958.25
440	517710.87	2212932.03
441	517735.10	2212796.70
442	517764.49	2212632.87
443	517792.20	2212930.05
444	517899.03	2212493.41
445	517928.26	2212508.08
446	517928.38	2212506.45
447	517932.18	2212492.43
448	517938.61	2212479.40
449	517947.43	2212467.86
450	517956.91	2212459.47
451	517911.69	2212437.12
452	517798.53	2212417.03
453	517800.67	2212402.34
454	517831.35	2212228.95
455	517836.14	2212200.84
456	518030.21	2212232.59
457	518092.91	2212261.95
458	518109.48	2212229.14
459	518040.06	2212194.09
460	518036.96	2212200.14
461	517851.45	2212169.50
462	517863.69	2212137.37
463	517855.10	2212134.55
464	517864.95	2212083.16
465	517862.58	2212082.69
466	517894.21	2211922.41
467	517874.23	2211911.77
468	517870.03	2211909.63
469	517824.61	2212162.05
470	517753.57	2212137.36
471	517803.43	2211875.68
472	517795.78	2211871.78
473	517748.73	2212135.68
474	517742.23	2212172.17
475	517818.94	2212196.59

Номер характерной точки границы	Координаты, м	
	X	Y
476	517780.12	2212413.76
477	517707.00	2212400.83
478	517732.70	2212256.85
479	517727.30	2212255.89
480	517700.13	2212408.35
481	517634.18	2212778.27
482	517629.46	2212819.16
432	517623.56	2212870.20
483	517729.12	2212611.93
484	517672.61	2212601.79
485	517700.76	2212446.39
486	517756.55	2212456.33
483	517729.12	2212611.93
487	517645.83	2212755.30
488	517669.57	2212626.13
489	517723.63	2212635.41
490	517701.57	2212765.21
487	517645.83	2212755.30
491	517634.45	2212809.20
492	517639.67	2212784.47
493	517696.58	2212794.56
494	517683.08	2212874.00
495	517631.95	2212865.29
496	517641.03	2212810.35
491	517634.45	2212809.20
864	516120.88	2212813.77
865	516101.55	2212851.79
866	516135.60	2212904.80
867	516147.28	2212893.57
868	516159.41	2212883.65
869	516178.99	2212864.26
870	516157.91	2212848.73
864	516120.88	2212813.77
501	518127.61	2212053.06
502	518126.02	2212051.28
503	518103.36	2212034.79
504	518079.08	2212020.80
505	518019.75	2211989.22
506	518009.82	2212008.90

Номер характерной точки границы	Координаты, м	
	X	Y
507	518020.66	2212014.76
501	518127.61	2212053.06
508	517883.97	2211796.32
509	517903.70	2211687.35
510	517923.31	2211691.71
511	517896.05	2211844.09
511a	517887.08	2211839.32
512	517882.99	2211836.94
513	517889.84	2211797.43
508	517883.97	2211796.32
514	518059.53	2212328.04
515	517995.53	2212299.68
516	517984.29	2212322.06
517	518048.19	2212350.51
514	518059.53	2212328.04
518	518212.77	2212579.87
519	518187.16	2212568.71
520	518179.69	2212588.85
521	518181.35	2212592.92
522	518184.26	2212595.12
523	518187.64	2212595.74
524	518192.75	2212595.74
525	518197.08	2212594.86
526	518201.38	2212593.11
527	518204.37	2212591.21
528	518208.39	2212587.53
529	518210.93	2212583.97
518	518212.77	2212579.87
530	517997.77	2212593.45
531	517990.15	2212592.96
532	517987.69	2212592.30
533	517962.73	2212642.04
534	517956.23	2212662.65
535	517893.29	2213017.69
536	517907.64	2213019.89
537	517916.90	2212969.71
538	517905.20	2212967.57
539	517931.90	2212824.76
540	517943.31	2212826.68
541	517944.44	2212820.51
542	517933.17	2212818.84
543	517962.88	2212659.11
530	517997.77	2212593.45

Номер характерной точки границы	Координаты, м	
	X	Y
544	517453.85	2211702.83
545	517554.24	2211724.05
546	517558.12	2211709.30
547	517655.20	2211730.90
548	517696.81	2211743.06
549	517693.41	2211759.43
550	517658.14	2211749.66
551	517609.14	2211738.72
552	517453.97	2211703.93
544	517453.85	2211702.83
553	517731.22	2211844.94
554	517780.72	2211870.74
555	517781.81	2211864.66
556	517779.04	2211863.42
557	517733.88	2211845.82
553	517731.22	2211844.94
558	517374.96	2211773.78
559	517388.75	2211774.19
560	517402.35	2211771.90
561	517415.24	2211766.98
562	517553.12	2211797.90
563	517551.56	2211803.11
564	517532.99	2211865.56
565	517525.58	2211888.00
566	517515.33	2211883.53
567	517505.02	2211879.38
568	517533.99	2211799.21
569	517417.00	2211773.17
570	517398.47	2211780.00
571	517344.97	2211767.66
572	517326.45	2211750.49
573	517302.55	2211752.84
574	517273.13	2211759.40
575	517252.53	2211766.84
576	517224.15	2211779.40
577	517223.70	2211778.42
578	517235.37	2211772.37
579	517247.79	2211766.76
580	517260.50	2211761.83
581	517273.45	2211757.60
582	517286.62	2211754.07
583	517299.95	2211751.25
584	517328.33	2211746.84
585	517337.74	2211756.93

Номер характерной точки границы	Координаты, м	
	X	Y
586	517348.95	2211764.97
587	517351.35	2211766.06
588	517361.52	2211770.66
558	517374.96	2211773.78
589	517381.49	2211551.28
590	517391.53	2211501.66
591	517410.05	2211505.52
592	517398.60	2211556.26
589	517536.58	2211551.28
598	517153.55	2212025.11
599	517125.97	2211914.89
600	517102.35	2211892.35
601	517118.36	2211876.14
602	517143.76	2211901.54
603	517170.86	2212015.07
604	517115.45	2212295.96
605	517194.23	2212309.91
606	517278.53	2212235.43
607	517386.23	2212187.46
608	517372.39	2212156.19
609	517377.67	2212153.21
610	517391.67	2212185.04
611	517407.45	2212177.99
612	517552.87	2212067.60
613	517725.13	2212127.48
614	517729.77	2212101.44
615	517739.17	2212103.87
616	517687.22	2212395.30
617	517674.93	2212464.21
618	517626.11	2212738.05
619	517616.66	2212736.40
620	517637.74	2212618.06
621	517130.46	2212533.46
622	517130.75	2212654.48
623	517086.36	2212654.03
624	517086.36	2212666.57
625	517080.36	2212666.57
626	517080.36	2212654.92
627	517051.64	2212650.80
628	517047.22	2212567.79
629	517020.27	2212608.37
630	517022.89	2212593.58
631	517044.56	2212560.96
632	517084.21	2212387.79
633	517060.19	2212383.20

Номер характерной точки границы	Координаты, м	
	X	Y
634	517061.28	2212377.30
635	517085.32	2212381.89
636	517095.14	2212330.66
637	517033.53	2212318.51
638	517027.42	2212349.43
639	517021.53	2212348.33
640	517027.64	2212317.35
641	516968.77	2212305.74
642	516968.60	2212299.60
643	517096.26	2212324.77
644	517101.04	2212299.73
645	516967.95	2212275.91
646	516967.79	2212269.79
647	517102.12	2212293.60
648	517115.21	2212225.26
657	517116.34	2212219.37
598	517153.55	2212025.11
658	517677.37	2212395.58
659	517720.50	2212153.50
660	517551.02	2212094.46
661	517422.62	2212194.34
662	517289.52	2212253.75
663	517221.28	2212314.72
658	517677.37	2212395.58
664	517670.09	2212436.44
665	517542.48	2212413.82
666	517385.54	2212386.00
667	517372.89	2212386.56
668	517317.28	2212405.71
669	517306.42	2212412.02
670	517237.50	2212477.69
688	517235.37	2212508.05
689	517251.37	2212527.76
690	517500.96	2212572.00
691	517503.90	2212554.68
692	517524.31	2212558.22
693	517521.42	2212575.63
694	517641.53	2212596.74
664	517670.09	2212436.44
671	517211.51	2212503.91
672	517211.82	2212494.42
673	517213.67	2212481.38
674	517218.46	2212468.55
675	517291.05	2212399.53

Номер характерной точки границы	Координаты, м	
	X	Y
676	517306.26	2212389.29
677	517367.04	2212368.33
678	517376.19	2212366.87
680	517377.32	2212352.90
681	517214.58	2212320.71
682	517174.85	2212356.21
683	517165.04	2212373.83
684	517132.26	2212432.71
685	517119.32	2212498.52
686	2212497.01	2212497.01
671	517211.51	2212503.91
697	517092.93	2211486.46
698	517087.10	2211485.16
699	517088.56	2211479.72
700	517094.34	2211481.18
697	517092.93	2211486.46
701	516672.81	2212275.04
702	516667.41	2212118.16
703	516667.93	2212056.41
704	516671.01	2211855.32
705	516673.66	2211855.43
706	516674.77	2211827.45
707	516676.73	2211778.99
708	516698.14	2211779.86
747	516696.07	2211825.95
748	516740.97	2211826.41
749	516745.79	2211705.79
750	516752.04	2211617.39
751	516756.50	2211593.07
752	516765.37	2211571.55
753	516778.97	2211548.70
754	516796.00	2211529.93
755	516855.21	2211480.10
756	516863.26	2211476.72
757	516877.59	2211472.52
758	516892.31	2211469.95
759	516893.32	2211469.89
760	516907.22	2211469.04
761	516914.68	2211469.42
762	516886.99	2211476.44
763	516863.23	2211489.83
764	516805.54	2211537.72
765	516794.72	2211549.14
766	516777.49	2211574.02
767	516767.07	2211602.26

Номер характерной точки границы	Координаты, м	
	X	Y
768	516764.20	2211617.36
769	516757.72	2211706.18
773	516754.71	2211830.65
774	516753.59	2211858.63
775	516767.42	2211859.18
776	516766.36	2211917.71
777	516755.95	2211917.71
778	516755.35	2211993.59
779	516755.37	2212103.00
780	516755.74	2212156.43
781	516758.86	2212270.80
782	516754.74	2212271.00
783	516757.02	2212340.97
784	516761.02	2212340.78
785	516773.09	2212494.15
786	516789.21	2212626.22
787	516803.88	2212751.04
788	516815.00	2212851.17
789	516811.04	2212851.80
790	516826.75	2212862.36
791	516830.51	2212886.35
792	516731.92	2212903.10
793	516727.63	2212876.06
794	516596.66	2212896.53
795	516596.46	2212894.72
796	516729.52	2212873.61
797	516685.78	2212504.98
798	516674.83	2212353.17
799	516674.58	2212345.04
800	516677.08	2212344.92
801	516674.82	2212274.94
701	516672.81	2212275.04
802	516733.64	2212060.95
803	516734.89	2212173.03
804	516736.75	2212253.81
805	516736.75	2212273.60
806	516694.07	2212275.52
807	516691.24	2212208.28
808	516689.25	2212090.62
809	516691.18	2211896.46
810	516692.61	2211848.89
811	516693.04	2211839.18
812	516729.46	2211840.65
802	516733.64	2212060.95
813	516711.93	2212514.10

Номер характерной точки границы	Координаты, м	
	X	Y
814	516697.77	2212341.67
815	516736.62	2212339.52
816	516747.74	2212488.48
817	516793.61	2212859.79
818	516751.67	2212865.54
813	516711.93	2212514.10
819	516568.27	2211814.98
820	516534.20	2211817.917
821	516534.43	2211811.53
822	516568.37	2211812.46
819	516568.27	2211814.98
871	516694.15	2213010.47
873	516682.15	2212939.68
874	516634.63	2212947.17
875	516631.93	2212930.05
876	516618.44	2212932.20
877	516565.19	2212929.79
878	516701.85	2212908.02
879	516717.79	2212905.48
880	516735.76	2213031.66
881	516698.62	2213036.87
871	516694.15	2213010.47
823	516452.56	2212279.19
824	516386.54	2212259.92
825	516263.84	2212220.99
826	516241.96	2212207.13
827	516229.78	2212194.44
828	516220.56	2212180.58
829	516210.62	2212156.44
830	516201.22	2212125.26
831	516201.29	2212105.78
832	516205.07	2212082.73
833	516227.40	2212016.50
834	516222.75	2212015.00
835	516201.18	2212082.03
836	516196.84	2212105.60
837	516198.29	2212126.73
838	516204.71	2212148.99
839	516217.72	2212184.65
840	516226.29	2212197.90
841	516239.89	2212211.64
842	516254.89	2212221.43
843	516312.52	2212238.74
844	516450.01	2212282.53

Номер характерной точки границы	Координаты, м	
	X	Y
823	516452.56	2212279.19
845	516192.50	2212197.20
846	516180.56	2212225.15
847	516182.45	2212233.95
848	516245.16	2212248.52
849	516221.59	2212232.96
850	516204.34	2212215.53
845	516192.50	2212197.20
851	516558.74	2212899.27
852	516559.09	2212902.40
853	516534.78	2212906.20
854	516516.84	2212907.24
855	516499.70	2212904.83
856	516482.18	2212898.60
857	516351.04	2212836.47
858	516231.28	2212724.37
859	516233.01	2212721.43
860	516353.45	2212831.50
861	516483.25	2212896.47
862	516500.99	2212902.28
863	516517.48	2212904.82
851	516558.74	2212899.27
864	516120.88	2212813.77
865	516101.55	2212851.79
866	516135.60	2212904.80
867	516147.28	2212893.57
868	516159.41	2212883.65
869	516178.99	2212864.26
870	516157.91	2212848.73
864	516120.88	2212813.77
949	516677.15	2211556.82
950	516632.36	2211531.91
951	516518.06	2211532.95
952	516416.19	2211560.33
953	516395.39	2211568.76
954	516374.33	2211584.14
955	516362.03	2211605.02
956	516357.91	2211623.28
957	516357.54	2211631.38
958	516359.55	2211644.31
959	516367.92	2211673.36
960	516372.73	2211683.06
961	516379.59	2211690.68

Номер характерной точки границы	Координаты, м	
	X	Y
962	516388.77	2211695.79
963	516400.53	2211698.74
964	516453.33	2211700.86
965	516453.59	2211695.61
966	516666.34	2211703.14
967	516664.33	2211730.35
968	516664.26	2211732.32
969	516571.73	2211728.51
970	516570.92	2211748.80
971	516535.79	2211747.20
972	516536.52	2211727.01
973	516393.30	2211722.14
974	516384.59	2211720.63
975	516370.46	2211713.55
976	516354.57	2211699.86
977	516332.80	2211668.86
978	516294.63	2211668.58
979	516299.01	2211659.78

Номер характерной точки границы	Координаты, м	
	X	Y
980	516309.51	2211634.79
981	516335.17	2211634.56
982	516335.44	2211618.94
983	516341.84	2211593.43
984	516353.37	2211573.73
985	516370.67	2211556.92
986	516390.09	2211546.22
987	516491.72	2211509.81
988	516603.93	2211497.98
989	516616.68	2211498.13
990	516629.05	2211501.24
991	516640.36	2211507.13
992	516664.75	2211523.72
993	516672.12	2211530.89
994	516676.59	2211540.15
995	516677.62	2211550.38
949	516677.15	2211556.82

Перечень координат характерных точек границ зон планируемого размещения объектов капитального строительства, проектируемых в составе линейного объекта (система координат - МСК 52)

Номер характерной точки границы	Координаты, м	
	X	Y
1100	518234.25	2212161.15
1101	518242.24	2212146.14
1102	518270.48	2212161.18
1103	518262.50	2212176.18
1100	518234.25	2212161.15
1104	517530.38	2212811.31
1105	517573.89	2212818.20
1106	517566.55	2212856.16
1107	517523.34	2212848.18
1104	517530.38	2212811.31
1108	517579.82	2212737.18
1109	517573.50	2212778.06
1110	517520.01	2212768.31

Номер характерной точки границы	Координаты, м	
	X	Y
1111	517528.65	2212728.61
1108	517579.82	2212737.18
1112	517648.24	2211869.25
1113	517653.31	2211853.03
1114	517683.85	2211862.58
1115	517678.78	2211878.81
1112	517648.24	2211869.25
1117	516992.71	2212357.88
1118	516989.86	2212373.91
1119	517023.08	2212379.82
1120	517025.93	2212363.79
1117	516992.71	2212357.88

В связи с тем, что в проекте планировки территории не предусмотрена реконструкция линейных объектов, необходимость подготовки чертежа границ зон планируемого размещения линейных объектов, подлежащих реконструкции в связи с изменением их местоположения, отсутствует.

Необходимость выноса инженерных коммуникаций из зоны строительства будет определена на стадии подготовки проектной документации в соответствии с требованиями технических условий, выданных собственниками таких инженерных коммуникаций.

В соответствии с частью 4 статьи 36 Градостроительного Кодекса Российской Федерации действие градостроительного регламента не распространяется на земельные участки в границах территорий общего пользования, земельные участки, предназначенные для размещения линейных объектов и (или) занятые линейными объектами.

В составе проектируемого линейного объекта планируется строительство объектов капитального строительства: котельная № 1, котельная № 2, котельная № 3, котельная № 4, подстанция электрическая 110 кВ, для которых устанавливаются предельные параметры разрешенного строительства.

Котельная № 1 размещается в границах земельного участка с условным кадастровым номером 52:18:0080269:144:3У2, с видом разрешенного использования – предоставление коммунальных услуг 3.1.1. Правилами землепользования и застройки города Нижнего Новгорода, утвержденными приказом департамента градостроительной деятельности и развития агломераций Нижегородской области от 30.03.2018 № 07-01-06/22 (с изменениями), установлены следующие ограничения по размещению объектов на участке:

Максимальный процент застройки – 80%.

Котельная № 2 размещается в границах земельного участка с условным кадастровым номером 52:18:0000000:3У33, с видом разрешенного использования – предоставление коммунальных услуг 3.1.1. Правилами землепользования и застройки города Нижнего Новгорода, утвержденными приказом департамента градостроительной деятельности и развития агломераций Нижегородской области

от 30.03.2018 № 07-01-06/22 (с изменениями), установлены следующие ограничения по размещению объектов на участке:

Максимальный процент застройки – 80%.

Котельная № 3 размещается в границах земельного участка с условным кадастровым номером 52:18:0080269:134:3У2, с видом разрешенного использования – предоставление коммунальных услуг 3.1.1. Правилами землепользования и застройки города Нижнего Новгорода, утвержденными приказом департамента градостроительной деятельности и развития агломераций Нижегородской области от 30.03.2018 № 07-01-06/22 (с изменениями), установлены следующие ограничения по размещению объектов на участке:

Максимальный процент застройки – 80%.

Котельная № 4 размещается в границах земельного участка с условным кадастровым номером 52:18:0080269:145:3У1, с видом разрешенного использования – предоставление коммунальных услуг 3.1.1. Правилами землепользования и застройки города Нижнего Новгорода, утвержденными приказом департамента градостроительной деятельности и развития агломераций Нижегородской области от 30.03.2018 № 07-01-06/22 (с изменениями), установлены следующие ограничения по размещению объектов на участке:

Максимальный процент застройки – 80%.

Подстанция электрическая 110 кВ размещается в границах земельного участка с условным кадастровым номером 52:18:0000000:3У34, с видом разрешенного использования – предоставление коммунальных услуг 3.1.1. Правилами землепользования и застройки города Нижнего Новгорода, утвержденными приказом департамента градостроительной деятельности и развития агломераций Нижегородской области от 30.03.2018 № 07-01-06/22 (с изменениями), установлены следующие ограничения по размещению объектов на участке:

Максимальный процент застройки – 80%.

Для проектируемых сетей не устанавливаются предельные параметры разрешенного строительства согласно Правилами землепользования и застройки

города Нижнего Новгорода, утвержденными приказом департамента градостроительной деятельности и развития агломераций Нижегородской области от 30.03.2018 № 07-01-06/22 (с изменениями).

Проектом планировки территории предусмотрены мероприятия по защите сохраняемых объектов капитального строительства, попадающих в зону планируемого размещения линейного объекта. Мероприятия по защите объектов капитального строительства, строящихся на момент подготовки проекта планировки территории, не разрабатываются в связи с отсутствием таких объектов на территории разработки проекта планировки территории.

Мероприятия по сохранению и защите объектов, планируемых к строительству в соответствии с ранее утвержденной документацией по планировке территории, расположенных в границах зон планируемого размещения линейного объекта необходимо разработать в рамках проектной документации в соответствии с техническими требованиями и условиями балансодержателей.

Ранее разработанной документацией по планировке территории предусмотрено размещение сети канализации и КНС, мероприятия по их сохранению не требуются, проектные решения увязаны с настоящим документацией, проектные решения на стадии проектной документации необходимо согласовывать дополнительно.

В отношении существующих инженерных коммуникаций, проездов и тротуаров, расположенных в границах зон планируемого размещения линейного объекта, необходимо разработать мероприятия по сохранению и защите таких объектов в соответствии с техническими требованиями и условиями балансодержателей.

Проектные решения улично-дорожной сети разработаны с учетом примыкания к магистральной улице общегородского значения регулируемого движения «Дублер пр.Гагарина в г. Нижний Новгород (2 очередь)», запроектированной проектом планировки территории, расположенной от ул. Ларина до автомобильной дороги Р-158 в городском округе город Нижний Новгород и Кстовском муниципальном округе Нижегородской области,

утвержденной приказом министерства градостроительной деятельности и развития агломераций Нижегородской области от 06.12.2023 № 06-01-03/51.

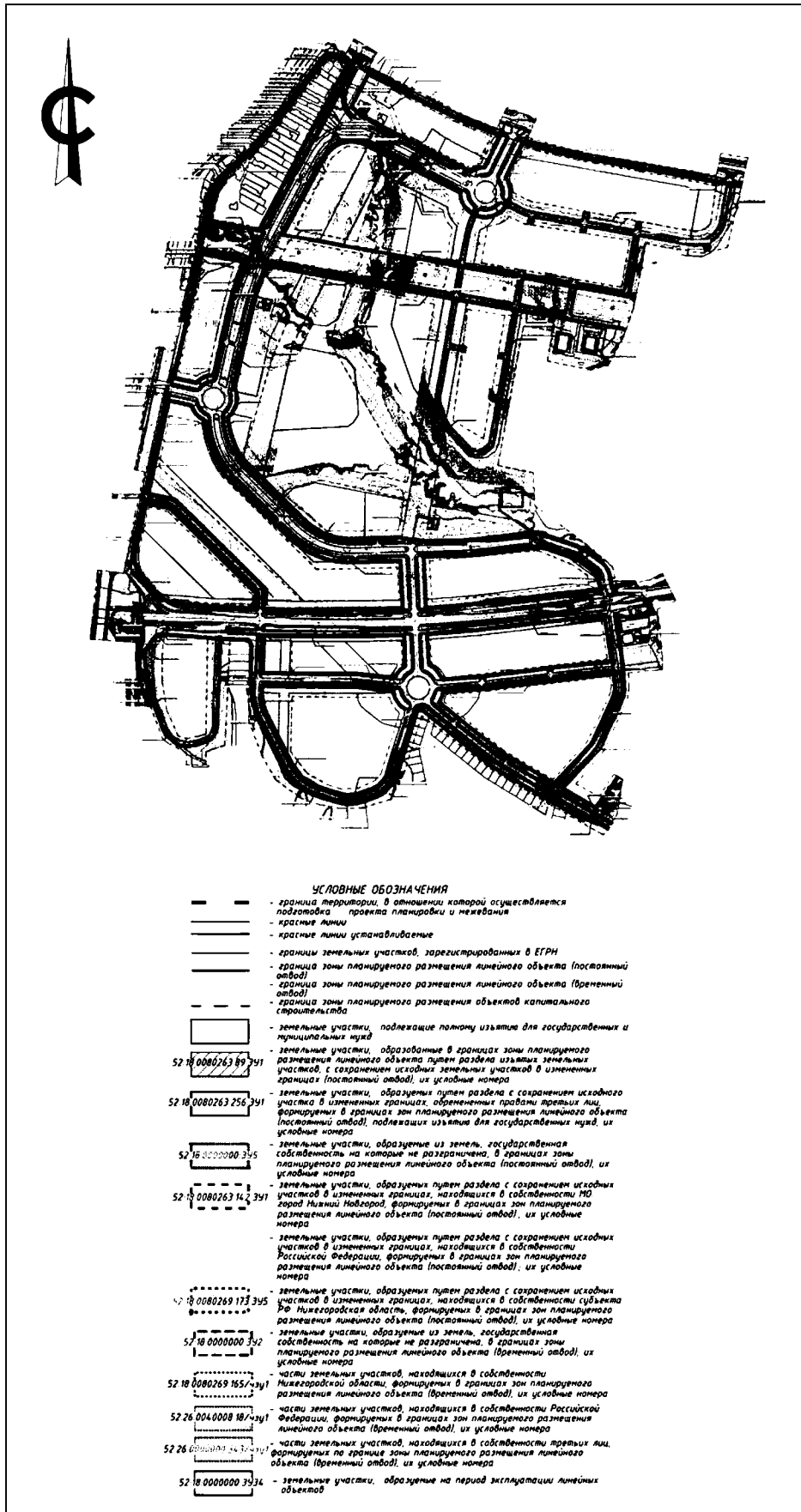
Проектом планировки территории предусмотрены мероприятия по сохранению объектов культурного наследия.

В границах территории подготовки проекта планировки отсутствуют существующие и проектируемые особо охраняемые природные территории регионального и местного значения, их охранные зоны, земельные участки, включенные в Реестр озелененных территорий общего пользования Нижегородской области и Перечень озелененных территорий общего пользования города Нижнего Новгорода, а также особо охраняемые природные территории – памятники природы. Представлены мероприятия по охране окружающей среды.

При подготовке проектной документации необходимо осуществить разработку раздела «Мероприятия по охране окружающей среды», в котором предусмотреть перечень мероприятий по предотвращению и (или) снижению возможного негативного воздействия намечаемой хозяйственной деятельности на окружающую среду и рациональному использованию природных ресурсов на период строительства, реконструкции, капитального ремонта и эксплуатации линейного объекта.

В составе проекта планировки территории представлены мероприятия по защите территории от чрезвычайных ситуаций природного и техногенного характера, в том числе по обеспечению пожарной безопасности и гражданской обороне.

Проект межевания территории IV. Чертеж межевания территории



V. Перечень и сведения об образуемых земельных участках

Местоположение границ и условные номера образуемых земельных участков и земельных участков, используемых для строительства, указаны в разделе IV «Чертеж межевания территории».

На период строительства и эксплуатации линейного объекта по границам зон планируемого размещения линейного объекта (постоянный отвод) формируются земельные участки.

Перечень и сведения о земельных участках, образуемых из земель, государственная собственность на которые не разграничена, в границах зон планируемого размещения линейного объекта (постоянный отвод)

Условный номер образуемого земельного участка	Номера характерных точек	Площадь, кв.м	Категория земель	Вид разрешенного использования образуемого земельного участка	Адрес (описание местоположения)
52:18:0000000:ЗУ1	1100-1110	207	Земли населённых пунктов	Улично-дорожная сеть (12.0.1)	Нижегородская обл., г. Нижний Новгород, Приокский район, дер. Ольгино
52:18:0000000:ЗУ2	1111-1116	257	Земли населённых пунктов	Улично-дорожная сеть (12.0.1)	Нижегородская обл., г. Нижний Новгород, Приокский район, дер. Ольгино
52:18:0000000:ЗУ3	1117-1120	116	Земли населённых пунктов	Улично-дорожная сеть (12.0.1)	Нижегородская обл., г. Нижний Новгород, Приокский район, дер. Ольгино
52:18:0000000:ЗУ4	1121-1130	75	Земли населённых пунктов	Улично-дорожная сеть (12.0.1)	Нижегородская обл., г. Нижний Новгород, Приокский район, дер. Ольгино
52:18:0000000:ЗУ5	1131-1137	103	Земли населённых пунктов	Улично-дорожная сеть (12.0.1)	Нижегородская обл., г. Нижний Новгород, Приокский район, дер. Ольгино

Условный номер образуемого земельного участка	Номера характерных точек	Площадь, кв.м	Категория земель	Вид разрешенного использования образуемого земельного участка	Адрес (описание местоположения)
52:18:0000000:3У6	1138-1166	3678	Земли населённых пунктов	Улично-дорожная сеть (12.0.1)	Нижегородская обл., г. Нижний Новгород, Приокский район, дер. Ольгино
52:18:0000000:3У7	1167-1174	166	Земли населённых пунктов	Улично-дорожная сеть (12.0.1)	Нижегородская обл., г. Нижний Новгород, Приокский район, дер. Ольгино
52:18:0000000:3У8	1175-1179	194	Земли населённых пунктов	Улично-дорожная сеть (12.0.1)	Нижегородская обл., г. Нижний Новгород, Приокский район, дер. Ольгино
52:18:0000000:3У9	1180-1200	8827	Земли населённых пунктов	Улично-дорожная сеть (12.0.1)	Нижегородская обл., г. Нижний Новгород, Приокский район, дер. Ольгино
52:18:0000000:3У10	1201-1220	1474	Земли населённых пунктов	Улично-дорожная сеть (12.0.1)	Нижегородская обл., г. Нижний Новгород, Приокский район, дер. Ольгино
52:18:0000000:3У11	1221-1223	1	Земли населённых пунктов	Улично-дорожная сеть (12.0.1)	Нижегородская обл., г. Нижний Новгород, Приокский район, дер. Ольгино
52:18:0000000:3У12	1224-1299	14481	Земли населённых пунктов	Улично-дорожная сеть (12.0.1)	Нижегородская обл., г. Нижний Новгород, Приокский район, дер. Ольгино
52:18:0000000:3У13	1300-1312	696	Земли населённых пунктов	Улично-дорожная сеть (12.0.1)	Нижегородская обл., г. Нижний Новгород, Приокский район, дер. Ольгино
52:18:0000000:3У14	1313-1356	5691	Земли населённых пунктов	Улично-дорожная сеть (12.0.1)	Нижегородская обл., г. Нижний Новгород, Приокский район, дер. Ольгино

Условный номер образуемого земельного участка	Номера характерных точек	Площадь, кв.м	Категория земель	Вид разрешенного использования образуемого земельного участка	Адрес (описание местоположения)
52:18:0000000:3У15	1357-1363	1707	Земли населённых пунктов	Улично-дорожная сеть (12.0.1)	Нижегородская обл., г. Нижний Новгород, Приокский район, дер. Ольгино
52:18:0000000:3У16	1364-1369	159	Земли населённых пунктов	Улично-дорожная сеть (12.0.1)	Нижегородская обл., г. Нижний Новгород, Приокский район, дер. Ольгино
52:18:0000000:3У17	1370-1373	41	Земли населённых пунктов	Улично-дорожная сеть (12.0.1)	Нижегородская обл., г. Нижний Новгород, Приокский район, дер. Ольгино
52:18:0000000:3У18	1374-1396	2200	Земли населённых пунктов	Улично-дорожная сеть (12.0.1)	Нижегородская обл., г. Нижний Новгород, Приокский район, дер. Ольгино
52:18:0000000:3У19	1397-1405	2207	Земли населённых пунктов	Улично-дорожная сеть (12.0.1)	Нижегородская обл., г. Нижний Новгород, Приокский район, дер. Ольгино
52:18:0000000:3У20	4026-4033	170	Земли населённых пунктов	Улично-дорожная сеть (12.0.1)	Нижегородская обл., г. Нижний Новгород, Приокский район, дер. Ольгино
52:26:0000000:3У5	4020-4025	203	Земли населённых пунктов	Улично-дорожная сеть (12.0.1)	Нижегородская обл., г. Нижний Новгород, Приокский район, дер. Ольгино

Перечень и сведения о земельных участках, подлежащих полному изъятию для государственных или муниципальных нужд, в границах зон планируемого размещения линейного объекта (постоянный отвод)

Кадастровый номер земельного участка	Площадь, кв.м	Вид разрешенного использования исходного земельного участка	Категория земель после изъятия	Вид разрешенного использования земельного участка после изъятия	Адрес (описание местоположения)
52:18:0080263:121	900	Магазины	Земли населённых пунктов	Улично-дорожная сеть (12.0.1)	Российская Федерация, Нижегородская обл, городской округ город Нижний Новгород, г Нижний Новгород, д Ольгин земельный участок 78
52:18:0080263:89	1090	участки, занятые личными подсобными хозяйствами	Земли населённых пунктов	Улично-дорожная сеть (12.0.1)	Российская Федерация, Нижегородская обл, городской округ город Нижний Новгород, г Нижний Новгород, д Ольгино, земельный участок 77
52:18:0080263:120	1522	Для индивидуального жилищного строительства	Земли населённых пунктов	Улично-дорожная сеть (12.0.1)	Российская Федерация, Нижегородская обл, городской округ город Нижний Новгород, г Нижний Новгород, д Ольгино, земельный участок 76
52:18:0080263:107	660	под индивидуальное жилищное строительство	Земли населённых пунктов	Улично-дорожная сеть (12.0.1)	Российская Федерация, Нижегородская обл., г. Нижний Новгород, Приокский район, дер. Ольгино, дом 74
52:18:0080263:108	2064	Под личное подсобное хозяйство	Земли населённых пунктов	Улично-дорожная сеть (12.0.1)	Российская Федерация, Нижегородская обл., г. Нижний Новгород, Приокский район, дер. Ольгино, дом 74
52:18:0080263:144	2500	под индивидуальный жилой дом	Земли населённых пунктов	Улично-дорожная сеть (12.0.1)	Российская Федерация, Нижегородская обл, городской округ город Нижний Новгород, г Нижний Новгород, д Ольгино, земельный участок 73

52:18:0080263:470	1116	Для ведения личного подсобного хозяйства	Земли населённых пунктов	Улично-дорожная сеть (12.0.1)	Российская Федерация, Нижегородская обл., г. Нижний Новгород, дер. Ольгино, дом 72
52:18:0080263:231	1301	Для ведения личного подсобного хозяйства	Земли населённых пунктов	Улично-дорожная сеть (12.0.1)	Российская Федерация, Нижегородская обл, городской округ город Нижний Новгород, г Нижний Новгород, д Ольгино, земельный участок 71
52:18:0080263:146	1245	Для ведения личного подсобного хозяйства	Земли населённых пунктов	Улично-дорожная сеть (12.0.1)	Нижегородская обл., г. Нижний Новгород, Приокский район, дер. Ольгино, дом 69-70
52:18:0080263:588	810	Для ведения личного подсобного хозяйства	Земли населённых пунктов	Улично-дорожная сеть (12.0.1)	Российская Федерация Нижегородская область, г Нижний Новгород, д Ольгино
52:18:0080263:246	1605	Занимаемый объектом незавершенного строительства жилого дома с прилегающей территорией	Земли населённых пунктов	Улично-дорожная сеть (12.0.1)	Российская Федерация, Нижегородская обл, городской округ город Нижний Новгород, г Нижний Новгород, д Ольгино, земельный участок 66
52:18:0080263:66	2000	под индивидуальный жилой дом с прилегающей территорией	Земли населённых пунктов	Улично-дорожная сеть (12.0.1)	Российская Федерация, Нижегородская обл, городской округ город Нижний Новгород, г Нижний Новгород, д Ольгино, земельный участок 65
52:18:0080263:134	1500	для ведения личного подсобного хозяйства	Земли населённых пунктов	Улично-дорожная сеть (12.0.1)	Нижегородская обл., г. Нижний Новгород, Приокский район, дер. Ольгино, дом 64

52:18:0080263:116	770	под индивидуальный жилой дом с прилегающей территорией	Земли населённых пунктов	Улично-дорожная сеть (12.0.1)	Российская Федерация, Нижегородская обл, городской округ город Нижний Новгород, г Нижний Новгород, д Ольгино, земельный участок 63
52:18:0080263:584	566	под индивидуальное жилищное строительство	Земли населённых пунктов	Улично-дорожная сеть (12.0.1)	Российская Федерация, Нижегородская область, городской округ город Нижний Новгород, деревня Ольгино, земельный участок 62А
52:18:0080263:583	1349	под индивидуальное жилищное строительство	Земли населённых пунктов	Улично-дорожная сеть (12.0.1)	Российская Федерация, Нижегородская область, г. Нижний Новгород, д. Ольгино
52:18:0080263:127	1800	Для ведения личного подсобного хозяйства	Земли населённых пунктов	Улично-дорожная сеть (12.0.1)	обл. Нижегородская, г. Нижний Новгород, р-н Приокский, деревня Ольгино, дом №61
52:18:0080263:21	600	Под индивидуальное жилищное строительство	Земли населённых пунктов	Улично-дорожная сеть (12.0.1)	Российская Федерация, Нижегородская обл, городской округ город Нижний Новгород, г Нижний Новгород, д Ольгино, земельный участок 60
52:18:0080263:233	1920	Для ведения личного подсобного хозяйства	Земли населённых пунктов	Улично-дорожная сеть (12.0.1)	Нижегородская обл., г. Нижний Новгород, Приокский район, дер. Ольгино, дом 58-59
52:18:0080263:115	1588	под индивидуальный жилой дом с прилегающей территорией	Земли населённых пунктов	Улично-дорожная сеть (12.0.1)	Российская Федерация, Нижегородская обл., городской округ город Нижний Новгород, г. Нижний Новгород, д Ольгино, земельный участок 57
52:18:0080263:130	1400	под индивидуальный жилой дом с	Земли населённых пунктов	Улично-дорожная сеть (12.0.1)	обл. Нижегородская, г. Нижний Новгород, р-н Приокский, д. Ольгино, дом 79

		прилегающей территорией			
52:18:0080263:119	204	под огород	Земли населённых пунктов	Улично-дорожная сеть (12.0.1)	Нижегородская обл., г. Нижний Новгород, Приокский район, д. Ольгино, 81А
52:18:0080263:118	600	под индивидуальный жилой дом с прилегающей территорией	Земли населённых пунктов	Улично-дорожная сеть (12.0.1)	Нижегородская обл., г. Нижний Новгород, Приокский район, д. Ольгино, 81А
52:18:0080263:129	1700	под индивидуальный жилой дом с прилегающей территорией	Земли населённых пунктов	Улично-дорожная сеть (12.0.1)	Нижегородская обл., г. Нижний Новгород, Приокский район, дер. Ольгино, 83
52:18:0080207:1	933	Под административное здание с прилегающей территорией	Земли населённых пунктов	Улично-дорожная сеть (12.0.1)	Нижегородская обл., г. Нижний Новгород, Приокский район, дер. Ольгино, 78А
52:18:0080287:116	600	Для ведения личного подсобного хозяйства	Земли населённых пунктов	Улично-дорожная сеть (12.0.1)	Российская Федерация, Нижегородская область, городской округ город Нижний Новгород, поселок Луч, территория с/т Луч, земельный участок 116
52:18:0080263:589	810	Для ведения личного подсобного хозяйства	Земли населённых пунктов	Улично-дорожная сеть (12.0.1)	Нижегородская область, г. Нижний Новгород, д. Ольгино

После процедуры изъятия проектом межевания предусмотрен раздел некоторых земельных участков, изъятых полностью.

Перечень и сведения о земельных участках, образуемых в границах зоны планируемого размещения линейного объекта (постоянный отвод) путем раздела земельных участков, предусмотренных к изъятию

Условный номер образуемого земельного участка	Номера характерных точек	Площадь, кв.м	Категория земель	Вид разрешенного использования образуемого земельного участка	Адрес (описание местоположения)
52:18:0080263:121:3У1	1406-1415	558	Земли населённых пунктов	Улично-дорожная сеть (12.0.1)	Российская Федерация, Нижегородская обл, городской округ город Нижний Новгород, г Нижний Новгород, д Ольгино, земельный участок 78
52:18:0080263:89:3У1	1416-1428	556	Земли населённых пунктов	Улично-дорожная сеть (12.0.1)	Российская Федерация, Нижегородская обл, городской округ город Нижний Новгород, г Нижний Новгород, д Ольгино, земельный участок 77
52:18:0080263:120:3У1	1429-1433	407	Земли населённых пунктов	Улично-дорожная сеть (12.0.1)	Российская Федерация, Нижегородская обл, городской округ город Нижний Новгород, г Нижний Новгород, д Ольгино, земельный участок 76
52:18:0080263:107:3У1	1434-1437	297	Земли населённых пунктов	Улично-дорожная сеть (12.0.1)	Российская Федерация, Нижегородская обл., г. Нижний Новгород, Приокский район, дер. Ольгино, дом 74
52:18:0080263:108:3У1	1438-1443	300	Земли населённых пунктов	Улично-дорожная сеть (12.0.1)	Российская Федерация, Нижегородская обл., г. Нижний Новгород, Приокский район, дер. Ольгино, дом 74

52:18:0080263:144:3У1	1444-1447	422	Земли населённых пунктов	Улично-дорожная сеть (12.0.1)	Российская Федерация, Нижегородская обл, городской округ город Нижний Новгород, г Нижний Новгород, д Ольгино, земельный участок 73
52:18:0080263:470:3У1	1448-1451	72	Земли населённых пунктов	Улично-дорожная сеть (12.0.1)	Российская Федерация, Нижегородская обл., г. Нижний Новгород, дер. Ольгино, дом 72
52:18:0080263:470:3У2	1452-1455	19	Земли населённых пунктов	Улично-дорожная сеть (12.0.1)	Российская Федерация, Нижегородская обл., г. Нижний Новгород, дер. Ольгино, дом 72
52:18:0080263:231:3У1	1456-1462	272	Земли населённых пунктов	Улично-дорожная сеть (12.0.1)	Российская Федерация, Нижегородская обл, городской округ город Нижний Новгород, г Нижний Новгород, д Ольгино, земельный участок 71
52:18:0080263:146:3У1	1463-1468	121	Земли населённых пунктов	Улично-дорожная сеть (12.0.1)	Нижегородская обл., г. Нижний Новгород, Приокский район, дер. Ольгино, дом 69-70
52:18:0080263:146:3У2	1469-1472	101	Земли населённых пунктов	Улично-дорожная сеть (12.0.1)	Нижегородская обл., г. Нижний Новгород, Приокский район, дер. Ольгино, дом 69-70
52:18:0080263:588:3У1	1473-1479	203	Земли населённых пунктов	Улично-дорожная сеть (12.0.1)	Российская Федерация Нижегородская область, г Нижний Новгород, д Ольгино
52:18:0080263:246:3У1	1480-1484	224	Земли населённых пунктов	Улично-дорожная сеть (12.0.1)	Российская Федерация, Нижегородская обл, городской округ город Нижний Новгород, г Нижний Новгород, д Ольгино, земельный участок 66
52:18:0080263:246:3У2	1485-1488	148	Земли населённых пунктов	Улично-дорожная сеть (12.0.1)	Российская Федерация, Нижегородская обл, городской округ город Нижний Новгород, г Нижний Новгород, д Ольгино, земельный участок 66

52:18:0080263:66:3У1	1489-1493	258	Земли населённых пунктов	Улично-дорожная сеть (12.0.1)	Российская Федерация, Нижегородская обл, городской округ город Нижний Новгород, г Нижний Новгород, д Ольгино, земельный участок 65
52:18:0080263:134:3У1	1494-1497	248	Земли населённых пунктов	Улично-дорожная сеть (12.0.1)	Нижегородская обл., г. Нижний Новгород, Приокский район, дер. Ольгино, дом 64
52:18:0080263:116:3У1	1498-1501	156	Земли населённых пунктов	Улично-дорожная сеть (12.0.1)	Российская Федерация, Нижегородская обл, городской округ город Нижний Новгород, г Нижний Новгород, д Ольгино, земельный участок 63
52:18:0080263:584:3У1	1502-1506	29	Земли населённых пунктов	Улично-дорожная сеть (12.0.1)	Российская Федерация, Нижегородская область, городской округ город Нижний Новгород, деревня Ольгино, земельный участок 62А
52:18:0080263:583:3У1	1507-1512	248	Земли населённых пунктов	Улично-дорожная сеть (12.0.1)	Российская Федерация, Нижегородская область, городской округ город Нижний Новгород, деревня Ольгино, земельный участок 62А
52:18:0080263:127:3У1	1513-1517	38	Земли населённых пунктов	Улично-дорожная сеть (12.0.1)	обл. Нижегородская, г. Нижний Новгород, р-н Приокский, деревня Ольгино, дом №61
52:18:0080263:21:3У1	1518-1519	96	Земли населённых пунктов	Улично-дорожная сеть (12.0.1)	Российская Федерация, Нижегородская обл, городской округ город Нижний Новгород, г Нижний Новгород, д Ольгино, земельный участок 60
52:18:0080263:233:3У1	1522-1526	153	Земли населённых пунктов	Улично-дорожная сеть (12.0.1)	Российская Федерация, Нижегородская область, городской округ город Нижний Новгород, деревня Ольгино, земельный участок 62А

52:18:0080263:115:3У1	1527-1532	102	Земли населённых пунктов	Улично-дорожная сеть (12.0.1)	Российская Федерация, Нижегородская область, городской округ город Нижний Новгород, деревня Ольгино, земельный участок 62А
52:18:0080263:141:3У1	1533-1538	520	Земли населённых пунктов	Улично-дорожная сеть (12.0.1)	Российская Федерация, Нижегородская обл, городской округ город Нижний Новгород, г Нижний Новгород, д Ольгино, земельный участок 47
52:18:0080263:130:3У1	1539-1550	499	Земли населённых пунктов	Улично-дорожная сеть (12.0.1)	обл. Нижегородская, г. Нижний Новгород, р-н Приокский, д. Ольгино, дом 79
52:18:0080263:130:3У2	1551-1554	8	Земли населённых пунктов	Улично-дорожная сеть (12.0.1)	обл. Нижегородская, г. Нижний Новгород, р-н Приокский, д. Ольгино, дом 79
52:18:0080263:119:3У1	1555-1559	180	Земли населённых пунктов	Улично-дорожная сеть (12.0.1)	Нижегородская обл., г. Нижний Новгород, Приокский район, д. Ольгино, 81А
52:18:0080263:118:3У1	1560-1565	173	Земли населённых пунктов	Улично-дорожная сеть (12.0.1)	Нижегородская обл., г. Нижний Новгород, Приокский район, д. Ольгино, 81А
52:18:0080263:129:3У1	1566-1571	526	Земли населённых пунктов	Улично-дорожная сеть (12.0.1)	Нижегородская обл., г. Нижний Новгород, Приокский район, дер. Ольгино, 83
52:18:0080207:1:3У1	1582-1589	638	Земли населённых пунктов	Улично-дорожная сеть (12.0.1)	Нижегородская обл., г. Нижний Новгород, Приокский район, дер. Ольгино, 78А
52:18:0080287:116:3У1	1590-1592	95	Земли населённых пунктов	Улично-дорожная сеть (12.0.1)	Российская Федерация, Нижегородская область, городской округ город Нижний Новгород, поселок Луч, территория с/т Луч, земельный участок 116
52:18:0080263:589:3У1	1593-1596	113	Земли населённых пунктов	Улично-дорожная сеть (12.0.1)	Нижегородская область, г Нижний Новгород, д Ольгино

Перечень и сведения о земельных участках, образуемых в границах зон планируемого размещения линейного объекта (постоянный отвод) путем раздела исходных земельных участков, обремененных правами третьих лиц, с сохранением исходных земельных участков в измененных границах, и подлежащих изъятию для государственных или муниципальных нужд

Условный номер образуемого земельного участка	Номера характерных точек	Площадь, кв. м	Категория земель	Вид разрешенного использования исходного земельного участка	Вид разрешенного использования образуемого земельного участка	Адрес (описание местоположения)
52:18:0080263:131:3У1	1597-1600	2	Земли населённых пунктов	Под индивидуальный жилой дом с прилегающей территорией	Улично-дорожная сеть (12.0.1)	Российская Федерация, Нижегородская обл, городской округ город Нижний Новгород, г Нижний Новгород, д Ольгино, земельный участок 56
52:18:0080263:131:3У2	1601-1603	1	Земли населённых пунктов	Под индивидуальный жилой дом с прилегающей территорией	Улично-дорожная сеть (12.0.1)	Российская Федерация, Нижегородская обл, городской округ город Нижний Новгород, г Нижний Новгород, д Ольгино, земельный участок 56
52:18:0080263:256:3У1	1604-1609	27	Земли населённых пунктов	под индивидуальным жилым домом	Улично-дорожная сеть (12.0.1)	Российская Федерация, Нижегородская обл, городской округ город Нижний Новгород, г НижнийНовгород, д Ольгино, земельный участок 44А
52:18:0080207:41:3У1	1610-1615	733	Земли населённых пунктов	под производственную базу	Улично-дорожная сеть (12.0.1)	Нижегородская обл., г. Нижний Новгород, Приокский район, дер. Ольгино, 78А
52:18:0080207:41:3У2	1616-1622	143	Земли населённых пунктов	под производственную базу	Улично-дорожная сеть (12.0.1)	Нижегородская обл., г. Нижний Новгород, Приокский район, дер. Ольгино, 78А

Условный номер образуемого земельного участка	Номера характерных точек	Площадь, кв. м	Категория земель	Вид разрешенного использования исходного земельного участка	Вид разрешенного использования образуемого земельного участка	Адрес (описание местоположения)
52:18:0080207:41:3У3	1623-1628	93	Земли населённых пунктов	под производственную базу	Улично-дорожная сеть (12.0.1)	Нижегородская обл., г. Нижний Новгород, Приокский район, дер. Ольгино, 78А
52:18:0080207:40:3У1	1629-1645	3589	Земли населённых пунктов	под производственную базу	Улично-дорожная сеть (12.0.1)	Нижегородская обл., г. Нижний Новгород, Приокский район, дер. Ольгино, 78А
52:18:0080263:260:3У1	1646-1648	11	Земли населённых пунктов	Бытовое обслуживание	Улично-дорожная сеть (12.0.1)	Российская Федерация, Нижегородская обл., г. Нижний Новгород, Приокский район, дер. Ольгино, у дома № 76
52:18:0080263:236:3У1	1649-1652	20	Земли населённых пунктов	Под индивидуальный дом с прилегающей территорией	Улично-дорожная сеть (12.0.1)	Нижегородская обл., г. Нижний Новгород, Приокский район, дер. Ольгино, 75
52:18:0080263:471:3У1	1653-1656	86	Земли населённых пунктов	Для индивидуального жилищного строительства	Улично-дорожная сеть (12.0.1)	Российская Федерация, Нижегородская обл., г. Нижний Новгород, Приокский район, деревня Ольгино, 66А
52:18:0080263:133:3У1	1657-1660	9	Земли населённых пунктов	Под огород	Улично-дорожная сеть (12.0.1)	Нижегородская обл., г. Нижний Новгород, Приокский район, д. Ольгино, за домом №57
52:18:0080263:140:3У1	1661-1664	70	Земли населённых пунктов	Для ведения личного подсобного хозяйства	Улично-дорожная сеть (12.0.1)	Нижегородская обл., городской округ город Нижний Новгород, г. Нижний Новгород, д. Ольгино, земельный участок 55

Условный номер образуемого земельного участка	Номера характерных точек	Площадь, кв. м	Категория земель	Вид разрешенного использования исходного земельного участка	Вид разрешенного использования образуемого земельного участка	Адрес (описание местоположения)
52:26:0040002:3823:3У1	4000-4004	41	Земли населённых пунктов	Ведение личного подсобного хозяйства на полевых участках	Улично-дорожная сеть (12.0.1)	Российская Федерация, Нижегородская область, Кстовский район, с.Ближнее Борисово
52:26:0040002:3823:3У2	4005-4012	623	Земли населённых пунктов	Ведение личного подсобного хозяйства на полевых участках	Улично-дорожная сеть (12.0.1)	Российская Федерация, Нижегородская область, Кстовский район, с.Ближнее Борисово
52:26:0040002:3822:3У1	4013-4019	438	Земли населённых пунктов	Садоводство	Улично-дорожная сеть (12.0.1)	Российская Федерация, Нижегородская область, Кстовский район, с.Ближнее Борисово
52:26:0040002:3822:3У2	4034-4047	217	Земли населённых пунктов	Садоводство	Улично-дорожная сеть (12.0.1)	Российская Федерация, Нижегородская область, Кстовский район, с.Ближнее Борисово

Перечень и сведения о земельных участках, образуемых в границах зон планируемого размещения линейного объекта (постоянный отвод) путем раздела исходных земельных участков, находящихся в государственной или муниципальной собственности, с сохранением исходных земельных участков в измененных границах

Условный номер земельного участка	Номера характерных точек	Площадь, кв.м	Вид разрешенного использования исходного земельного участка	Категория земель образуемого земельного участка	Вид разрешенного использования образуемого земельного участка	Адрес (описание местоположения)
52:18:0080263:265:3У1	1665-1685	1142	Земельные участки (территории) общего пользования	Земли населённых пунктов	Улично-дорожная сеть (12.0.1)	Российская Федерация, Нижегородская обл., г. Нижний Новгород, Приокский район
52:18:0080263:142:3У1	1686-1689	15	под нежилое здание	Земли населённых пунктов	Улично-дорожная сеть (12.0.1)	Российская Федерация, Нижегородская обл., г. Нижний Новгород, Приокский район
52:26:0040008:94:3У1	1690-1692	110	для индивидуального жилищного строительства	Земли населённых пунктов	Улично-дорожная сеть (12.0.1)	Российская Федерация, Нижегородская обл, Кстовский муниципальный район, сельское поселение Ближнеборисовский сельсовет, с Ближнее Борисово, ул Рябиновая, земельный участок 1
52:18:0080263:145:3У1	2500-2502	52	земельные участки (территории) общего пользования	Земли населённых пунктов	Улично-дорожная сеть (12.0.1)	Российская Федерация, Нижегородская обл., город Нижний Новгород, Приокский район, дер. Ольгино, дом 46
52:18:0080263:266:3У1	2503-2508	245	земельные участки (территории) общего пользования	Земли населённых пунктов	Улично-дорожная сеть (12.0.1)	Российская Федерация, Нижегородская обл., г. Нижний Новгород, Приокский район, дер. Ольгино, дом 45

Условный номер земельного участка	Номера характерных точек	Площадь, кв. м	Вид разрешенного использования исходного земельного участка	Категория земель образуемого земельного участка	Вид разрешенного использования образуемого земельного участка	Адрес (описание местоположения)
52:18:0080269:178:3У1	2509-2514	1783	Многоэтажная жилая застройка (высотная застройка)	Земли населённых пунктов	Улично-дорожная сеть (12.0.1)	Российская Федерация, Нижегородская обл., г. Нижний Новгород, Приокский район, примыкает к восточной границе н.п. Ольгино
52:18:0080269:178:3У2	2515-2519	932	Многоэтажная жилая застройка (высотная застройка)	Земли населённых пунктов	Улично-дорожная сеть (12.0.1)	Российская Федерация, Нижегородская обл., г. Нижний Новгород, Приокский район, примыкает к восточной границе н.п. Ольгино
52:18:0080269:178:3У3	2520-2528	1328	Многоэтажная жилая застройка (высотная застройка)	Земли населённых пунктов	Улично-дорожная сеть (12.0.1)	Российская Федерация, Нижегородская обл., г. Нижний Новгород, Приокский район, примыкает к восточной границе н.п. Ольгино
52:18:0080269:147:3У1	2529-2534	1658	Многоэтажная жилая застройка (высотная застройка)	Земли населённых пунктов	Улично-дорожная сеть (12.0.1)	Российская Федерация, Нижегородская обл., г. Нижний Новгород, Приокский район, примыкает к восточной границе н.п. Ольгино
52:18:0080269:147:3У2	2535-2566	15801	Многоэтажная жилая застройка (высотная застройка)	Земли населённых пунктов	Улично-дорожная сеть (12.0.1)	Российская Федерация, Нижегородская обл., г. Нижний Новгород, Приокский район, примыкает к восточной границе н.п. Ольгино
52:18:0080269:147:3У3	2567-2571	210	Многоэтажная жилая застройка (высотная застройка)	Земли населённых пунктов	Улично-дорожная сеть (12.0.1)	Российская Федерация, Нижегородская обл., г. Нижний Новгород, Приокский район,

Условный номер земельного участка	Номера характерных точек	Площадь, кв. м	Вид разрешенного использования исходного земельного участка	Категория земель образуемого земельного участка	Вид разрешенного использования образуемого земельного участка	Адрес (описание местоположения)
						примыкает к восточной границе н.п. Ольгино
52:18:0080269:148:3У1	2572-2575	601	Многоэтажная жилая застройка (высотная застройка)	Земли населённых пунктов	Улично-дорожная сеть (12.0.1)	Российская Федерация, Нижегородская обл., г. Нижний Новгород, Приокский район, примыкает к восточной границе н.п. Ольгино
52:18:0080269:149:3У1	2576-2581	1381	Многоэтажная жилая застройка (высотная застройка)	Земли населённых пунктов	Улично-дорожная сеть (12.0.1)	Российская Федерация, Нижегородская обл., г. Нижний Новгород, Приокский район, примыкает к восточной границе н.п. Ольгино
52:18:0080269:149:3У2	2582-2589	13370	Многоэтажная жилая застройка (высотная застройка)	Земли населённых пунктов	Улично-дорожная сеть (12.0.1)	Российская Федерация, Нижегородская обл., г. Нижний Новгород, Приокский район, примыкает к восточной границе н.п. Ольгино
52:18:0080269:150:3У1	2590-2601	1369	Многоэтажная жилая застройка (высотная застройка)	Земли населённых пунктов	Улично-дорожная сеть (12.0.1)	Российская Федерация, Нижегородская обл., г. Нижний Новгород, Приокский район, примыкает к восточной границе н.п. Ольгино
52:18:0080269:151:3У1	2602-2605	556	Многоэтажная жилая застройка (высотная застройка)	Земли населённых пунктов	Улично-дорожная сеть (12.0.1)	Российская Федерация, Нижегородская обл., г. Нижний Новгород, Приокский район, примыкает к восточной границе н.п. Ольгино

Условный номер земельного участка	Номера характерных точек	Площадь, кв. м	Вид разрешенного использования исходного земельного участка	Категория земель образуемого земельного участка	Вид разрешенного использования образуемого земельного участка	Адрес (описание местоположения)
52:18:0080269:173:ЗУ1	2606-2609	645	Многоэтажная жилая застройка (высотная застройка)	Земли населённых пунктов	Улично-дорожная сеть (12.0.1)	Российская Федерация, Нижегородская обл., г. Нижний Новгород, Приокский район, примыкает к восточной границе н.п. Ольгино
52:18:0080269:173:ЗУ2	2610-2614	530	Многоэтажная жилая застройка (высотная застройка)	Земли населённых пунктов	Улично-дорожная сеть (12.0.1)	Российская Федерация, Нижегородская обл., г. Нижний Новгород, Приокский район, примыкает к восточной границе н.п. Ольгино
52:18:0080269:173:ЗУ3	2615-2618	5	Многоэтажная жилая застройка (высотная застройка)	Земли населённых пунктов	Улично-дорожная сеть (12.0.1)	Российская Федерация, Нижегородская обл., г. Нижний Новгород, Приокский район, примыкает к восточной границе н.п. Ольгино
52:18:0080269:173:ЗУ4	2619-2664	68957	Многоэтажная жилая застройка (высотная застройка)	Земли населённых пунктов	Улично-дорожная сеть (12.0.1)	Российская Федерация, Нижегородская обл., г. Нижний Новгород, Приокский район, примыкает к восточной границе н.п. Ольгино
52:18:0080269:173:ЗУ5	2665-2698	22603	Многоэтажная жилая застройка (высотная застройка)	Земли населённых пунктов	Улично-дорожная сеть (12.0.1)	Российская Федерация, Нижегородская обл., г. Нижний Новгород, Приокский район, примыкает к восточной границе н.п. Ольгино
52:18:0080269:173:ЗУ6	2699-2713	16709	Многоэтажная жилая застройка (высотная застройка)	Земли населённых пунктов	Улично-дорожная сеть (12.0.1)	Российская Федерация, Нижегородская обл., г. Нижний Новгород, Приокский район,

Условный номер земельного участка	Номера характерных точек	Площадь, кв. м	Вид разрешенного использования исходного земельного участка	Категория земель образуемого земельного участка	Вид разрешенного использования образуемого земельного участка	Адрес (описание местоположения)
						примыкает к восточной границе н.п. Ольгино
52:18:0080269:173:ЗУ7	2714-2740	53540	Многоэтажная жилая застройка (высотная застройка)	Земли населённых пунктов	Улично-дорожная сеть (12.0.1)	Российская Федерация, Нижегородская обл., г. Нижний Новгород, Приокский район, примыкает к восточной границе н.п. Ольгино
52:18:0080269:173:ЗУ8	2741-2744	147	Многоэтажная жилая застройка (высотная застройка)	Земли населённых пунктов	Улично-дорожная сеть (12.0.1)	Российская Федерация, Нижегородская обл., г. Нижний Новгород, Приокский район, примыкает к восточной границе н.п. Ольгино
52:18:0080269:173:ЗУ9	2745-2747	168	Многоэтажная жилая застройка (высотная застройка)	Земли населённых пунктов	Улично-дорожная сеть (12.0.1)	Российская Федерация, Нижегородская обл., г. Нижний Новгород, Приокский район, примыкает к восточной границе н.п. Ольгино
52:18:0080269:173:ЗУ10	2748-2750	11	Многоэтажная жилая застройка (высотная застройка)	Земли населённых пунктов	Улично-дорожная сеть (12.0.1)	Российская Федерация, Нижегородская обл., г. Нижний Новгород, Приокский район, примыкает к восточной границе н.п. Ольгино
52:18:0080269:173:ЗУ11	2751-2753	14	Многоэтажная жилая застройка (высотная застройка)	Земли населённых пунктов	Улично-дорожная сеть (12.0.1)	Российская Федерация, Нижегородская обл., г. Нижний Новгород, Приокский район, примыкает к восточной границе н.п. Ольгино

Условный номер земельного участка	Номера характерных точек	Площадь, кв. м	Вид разрешенного использования исходного земельного участка	Категория земель образуемого земельного участка	Вид разрешенного использования образуемого земельного участка	Адрес (описание местоположения)
52:18:0080269:173:3У1 2	2754-2858	100356	Многоэтажная жилая застройка (высотная застройка)	Земли населённых пунктов	Улично-дорожная сеть (12.0.1)	Российская Федерация, Нижегородская обл., г. Нижний Новгород, Приокский район, примыкает к восточной границе н.п. Ольгино
52:18:0080269:173:3У1 3	4050-4094	6555	Многоэтажная жилая застройка (высотная застройка)	Земли населённых пунктов	Улично-дорожная сеть (12.0.1)	Российская Федерация, Нижегородская обл., г. Нижний Новгород, Приокский район, примыкает к восточной границе н.п. Ольгино
52:18:0080269:134:3У1	2859-2871	6312	Многоэтажная жилая застройка (высотная застройка)	Земли населённых пунктов	Улично-дорожная сеть (12.0.1)	Российская Федерация, Нижегородская обл., г. Нижний Новгород, Приокский район, примыкает к восточной границе н.п. Ольгино
52:18:0080269:134:3У2	2872-2880	10629	Многоэтажная жилая застройка (высотная застройка)	Земли населённых пунктов	Предоставление коммунальных услуг (3.1.1)	Российская Федерация, Нижегородская обл., г. Нижний Новгород, Приокский район, примыкает к восточной границе н.п. Ольгино
52:18:0000000:14937:3 У1	2881-2889	325	земельные участки (территории) общего пользования	Земли населённых пунктов	Улично-дорожная сеть (12.0.1)	Российская Федерация, Нижегородская область, город Нижний Новгород, Приокский район
52:18:0000000:15:3У1	2890-2893	11	под опоры ЛЭП №№1-6, 10-19, 36-44, 55-73	Земли населённых пунктов	Улично-дорожная сеть (12.0.1)	Нижегородская обл., г. Нижний Новгород, ВЛ 110 кВ "Ольгино" от ПС "Ольгино" до ПС "Нагорная"

Условный номер земельного участка	Номера характерных точек	Площадь, кв. м	Вид разрешенного использования исходного земельного участка	Категория земель образуемого земельного участка	Вид разрешенного использования образуемого земельного участка	Адрес (описание местоположения)
52:18:0080269:142:3У1	2894-2899	4338	Многоэтажная жилая застройка (высотная застройка)	Земли населённых пунктов	Улично-дорожная сеть (12.0.1)	Российская Федерация, Нижегородская обл., г. Нижний Новгород, Приокский район, примыкает к восточной границе н.п. Ольгино
52:18:0080269:142:3У2	2900-2904	6432	Многоэтажная жилая застройка (высотная застройка)	Земли населённых пунктов	Улично-дорожная сеть (12.0.1)	Российская Федерация, Нижегородская обл., г. Нижний Новгород, Приокский район, примыкает к восточной границе н.п. Ольгино
52:18:0080269:143:3У1	2905-2912	2828	Многоэтажная жилая застройка (высотная застройка)	Земли населённых пунктов	Улично-дорожная сеть (12.0.1)	Российская Федерация, Нижегородская обл., г. Нижний Новгород, Приокский район, примыкает к восточной границе н.п. Ольгино
52:18:0080269:143:3У2	2913-2918	2509	Многоэтажная жилая застройка (высотная застройка)	Земли населённых пунктов	Улично-дорожная сеть (12.0.1)	Российская Федерация, Нижегородская обл., г. Нижний Новгород, Приокский район, примыкает к восточной границе н.п. Ольгино
52:18:0080269:143:3У3	2919-2934	7978	Многоэтажная жилая застройка (высотная застройка)	Земли населённых пунктов	Улично-дорожная сеть (12.0.1)	Российская Федерация, Нижегородская обл., г. Нижний Новгород, Приокский район, примыкает к восточной границе н.п. Ольгино

Условный номер земельного участка	Номера характерных точек	Площадь, кв. м	Вид разрешенного использования исходного земельного участка	Категория земель образуемого земельного участка	Вид разрешенного использования образуемого земельного участка	Адрес (описание местоположения)
52:18:0080269:139:3У1	2935-2945	753	Многоэтажная жилая застройка (высотная застройка)	Земли населённых пунктов	Улично-дорожная сеть (12.0.1)	Российская Федерация, Нижегородская обл., г. Нижний Новгород, Приокский район, примыкает к восточной границе н.п. Ольгино
52:18:0080269:145:3У1	2946-2951	17271	Многоэтажная жилая застройка (высотная застройка)	Земли населённых пунктов	Предоставление коммунальных услуг (3.1.1)	Российская Федерация, Нижегородская обл., г. Нижний Новгород, Приокский район, примыкает к восточной границе н.п. Ольгино
52:18:0080269:145:3У2	2952-2963	21815	Многоэтажная жилая застройка (высотная застройка)	Земли населённых пунктов	Улично-дорожная сеть (12.0.1)	Российская Федерация, Нижегородская обл., г. Нижний Новгород, Приокский район, примыкает к восточной границе н.п. Ольгино
52:18:0080269:145:3У3	2964-2966	109	Многоэтажная жилая застройка (высотная застройка)	Земли населённых пунктов	Улично-дорожная сеть (12.0.1)	Российская Федерация, Нижегородская обл., г. Нижний Новгород, Приокский район, примыкает к восточной границе н.п. Ольгино
52:18:0080269:146:3У1	2967-2975	693	Многоэтажная жилая застройка (высотная застройка)	Земли населённых пунктов	Улично-дорожная сеть (12.0.1)	Российская Федерация, Нижегородская обл., г. Нижний Новгород, Приокский район, примыкает к восточной границе н.п. Ольгино

Условный номер земельного участка	Номера характерных точек	Площадь, кв. м	Вид разрешенного использования исходного земельного участка	Категория земель образуемого земельного участка	Вид разрешенного использования образуемого земельного участка	Адрес (описание местоположения)
52:18:0080269:152:3У1	4200-4214	5724	Многоэтажная жилая застройка (высотная застройка)	Земли населённых пунктов	Улично-дорожная сеть (12.0.1)	Российская Федерация, Нижегородская обл., г. Нижний Новгород, Приокский район, примыкает к восточной границе н.п. Ольгино
52:18:0080269:153:3У1	2980-2988	6156	Многоэтажная жилая застройка (высотная застройка)	Земли населённых пунктов	Улично-дорожная сеть (12.0.1)	Российская Федерация, Нижегородская обл., г. Нижний Новгород, Приокский район, примыкает к восточной границе н.п. Ольгино
52:18:0080269:153:3У2	4095-4098	20	Многоэтажная жилая застройка (высотная застройка)	Земли населённых пунктов	Улично-дорожная сеть (12.0.1)	Российская Федерация, Нижегородская обл., г. Нижний Новгород, Приокский район, примыкает к восточной границе н.п. Ольгино
52:18:0080269:156:3У1	2989-2993	5776	Многоэтажная жилая застройка (высотная застройка)	Земли населённых пунктов	Улично-дорожная сеть (12.0.1)	Российская Федерация, Нижегородская обл., г. Нижний Новгород, Приокский район, примыкает к восточной границе н.п. Ольгино
52:18:0080269:157:3У1	2994-2998	2389	Многоэтажная жилая застройка (высотная застройка)	Земли населённых пунктов	Улично-дорожная сеть (12.0.1)	Российская Федерация, Нижегородская обл., г. Нижний Новгород, Приокский район, примыкает к восточной границе н.п. Ольгино

Условный номер земельного участка	Номера характерных точек	Площадь, кв. м	Вид разрешенного использования исходного земельного участка	Категория земель образуемого земельного участка	Вид разрешенного использования образуемого земельного участка	Адрес (описание местоположения)
52:18:0080269:158:3У1	2999-3002	491	Многоэтажная жилая застройка (высотная застройка)	Земли населённых пунктов	Улично-дорожная сеть (12.0.1)	Российская Федерация, Нижегородская обл., г. Нижний Новгород, Приокский район, примыкает к восточной границе н.п. Ольгино
52:18:0080269:163:3У1	3003-3014	5017	Многоэтажная жилая застройка (высотная застройка)	Земли населённых пунктов	Улично-дорожная сеть (12.0.1)	Российская Федерация, Нижегородская обл., г. Нижний Новгород, Приокский район, примыкает к восточной границе н.п. Ольгино
52:18:0080269:164:3У1	3015-3024	895	Многоэтажная жилая застройка (высотная застройка)	Земли населённых пунктов	Улично-дорожная сеть (12.0.1)	Российская Федерация, Нижегородская обл., г. Нижний Новгород, Приокский район, примыкает к восточной границе н.п. Ольгино
52:18:0080269:167:3У1	3025-3027	74	Многоэтажная жилая застройка (высотная застройка)	Земли населённых пунктов	Улично-дорожная сеть (12.0.1)	Российская Федерация, Нижегородская обл., г. Нижний Новгород, Приокский район, примыкает к восточной границе н.п. Ольгино
52:18:0080269:167:3У2	3028-3030	2	Многоэтажная жилая застройка (высотная застройка)	Земли населённых пунктов	Улично-дорожная сеть (12.0.1)	Российская Федерация, Нижегородская обл., г. Нижний Новгород, Приокский район, примыкает к восточной границе н.п. Ольгино

Условный номер земельного участка	Номера характерных точек	Площадь, кв. м	Вид разрешенного использования исходного земельного участка	Категория земель образуемого земельного участка	Вид разрешенного использования образуемого земельного участка	Адрес (описание местоположения)
52:18:0080269:167:ЗУ3	3031-3033	3	Многоэтажная жилая застройка (высотная застройка)	Земли населённых пунктов	Улично-дорожная сеть (12.0.1)	Российская Федерация, Нижегородская обл., г. Нижний Новгород, Приокский район, примыкает к восточной границе н.п. Ольгино
52:18:0080269:167:ЗУ4	3034-3045	180	Многоэтажная жилая застройка (высотная застройка)	Земли населённых пунктов	Улично-дорожная сеть (12.0.1)	Российская Федерация, Нижегородская обл., г. Нижний Новгород, Приокский район, примыкает к восточной границе н.п. Ольгино
52:18:0080269:160:ЗУ1	3046-3053	2548	Многоэтажная жилая застройка (высотная застройка)	Земли населённых пунктов	Улично-дорожная сеть (12.0.1)	Российская Федерация, Нижегородская обл., г. Нижний Новгород, Приокский район, примыкает к восточной границе н.п. Ольгино
52:18:0080269:168:ЗУ1	3054-3061	569	Многоэтажная жилая застройка (высотная застройка)	Земли населённых пунктов	Улично-дорожная сеть (12.0.1)	Российская Федерация, Нижегородская обл., г. Нижний Новгород, Приокский район, примыкает к восточной границе н.п. Ольгино
52:18:0080269:169:ЗУ1	3062-3067	1919	Многоэтажная жилая застройка (высотная застройка)	Земли населённых пунктов	Улично-дорожная сеть (12.0.1)	Российская Федерация, Нижегородская обл., г. Нижний Новгород, Приокский район, примыкает к восточной границе н.п. Ольгино
52:18:0080269:170:ЗУ1	3068-3072	33	Многоэтажная жилая застройка (высотная застройка)	Земли населённых пунктов	Улично-дорожная сеть (12.0.1)	Российская Федерация, Нижегородская обл., г. Нижний Новгород, Приокский район,

Условный номер земельного участка	Номера характерных точек	Площадь, кв.м	Вид разрешенного использования исходного земельного участка	Категория земель образуемого земельного участка	Вид разрешенного использования образуемого земельного участка	Адрес (описание местоположения)
						примыкает к восточной границе н.п. Ольгино
52:18:0080269:162:3У1	3073-3077	3484	Предоставление коммунальных услуг (3.1.1)	Земли населённых пунктов	Улично-дорожная сеть (12.0.1)	Российская Федерация, Нижегородская обл., г. Нижний Новгород, Приокский район, примыкает к восточной границе н.п. Ольгино
52:18:0080269:175:3У1	3078-3099	8912	Многоэтажная жилая застройка (высотная застройка)	Земли населённых пунктов	Улично-дорожная сеть (12.0.1)	Российская Федерация, Нижегородская обл., г. Нижний Новгород, Приокский район, примыкает к восточной границе н.п. Ольгино
52:18:0080269:175:3У2	3100-3104	701	Многоэтажная жилая застройка (высотная застройка)	Земли населённых пунктов	Улично-дорожная сеть (12.0.1)	Российская Федерация, Нижегородская обл., г. Нижний Новгород, Приокский район, примыкает к восточной границе н.п. Ольгино
52:18:0080269:176:3У1	3105-3114	22421	Многоэтажная жилая застройка (высотная застройка)	Земли населённых пунктов	Улично-дорожная сеть (12.0.1)	Российская Федерация, Нижегородская обл., г. Нижний Новгород, Приокский район, примыкает к восточной границе н.п. Ольгино
52:18:0080269:176:3У2	3115-3133	4937	Многоэтажная жилая застройка (высотная застройка)	Земли населённых пунктов	Улично-дорожная сеть (12.0.1)	Российская Федерация, Нижегородская обл., г. Нижний Новгород, Приокский район, примыкает к восточной границе н.п. Ольгино

Условный номер земельного участка	Номера характерных точек	Площадь, кв. м	Вид разрешенного использования исходного земельного участка	Категория земель образуемого земельного участка	Вид разрешенного использования образуемого земельного участка	Адрес (описание местоположения)
52:18:0080269:144:ЗУ1	3134-3156	24227	Многоэтажная жилая застройка (высотная застройка)	Земли населённых пунктов	Улично-дорожная сеть (12.0.1)	Российская Федерация, Нижегородская обл., г. Нижний Новгород, Приокский район, примыкает к восточной границе н.п. Ольгино
52:18:0080269:144:ЗУ2	3157-3166	7966	Многоэтажная жилая застройка (высотная застройка)	Земли населённых пунктов	Улично-дорожная сеть (12.0.1)	Российская Федерация, Нижегородская обл., г. Нижний Новгород, Приокский район, примыкает к восточной границе н.п. Ольгино
52:18:0080269:155:ЗУ1	3167-3175	6812	Многоэтажная жилая застройка (высотная застройка)	Земли населённых пунктов	Улично-дорожная сеть (12.0.1)	Российская Федерация, Нижегородская обл., г. Нижний Новгород, Приокский район, примыкает к восточной границе н.п. Ольгино
52:18:0080269:133:ЗУ1	1572-1577	763	Многоэтажная жилая застройка (высотная застройка)	Земли населённых пунктов	Улично-дорожная сеть (12.0.1)	Нижегородская обл., г. Нижний Новгород, р-н Приокский, д.Ольгино, за домом №57
52:18:0080269:133:ЗУ2	1578-1581	245	Многоэтажная жилая застройка (высотная застройка)	Земли населённых пунктов	Улично-дорожная сеть (12.0.1)	Нижегородская обл., г. Нижний Новгород, р-н Приокский, д.Ольгино, за домом №57

На период строительства линейного объекта по границам зон планируемого размещения линейного объекта (временный отвод) формируются земельные участки.

Перечень и сведения о земельных участках, образуемых из земель, государственная собственность на которые не разграничена, в границах зон планируемого размещения линейного объекта (временный отвод)

Условный номер образуемого земельного участка	Номера характерных точек	Площадь, кв.м	Категория земель	Вид разрешенного использования образуемого земельного участка	Адрес (описание местоположения)
52:18:0000000:3У21	565	1007-1018	Земли населённых пунктов	Улично-дорожная сеть (12.0.1)	Российская Федерация, Нижегородская область, город Нижний Новгород, Приокский район
52:18:0000000:3У2	33	1094-1097	Земли населённых пунктов	Коммунальное обслуживание (3.1)	Российская Федерация, Нижегородская область, город Нижний Новгород, Приокский район
52:18:0000000:3У22	2832	1020-1026	Земли населённых пунктов	Улично-дорожная сеть (12.0.1)	Нижегородская обл., г. Нижний Новгород, Приокский район, дер. Ольгино
52:18:0000000:3У23	563	1027-1036	Земли населённых пунктов	Улично-дорожная сеть (12.0.1)	Нижегородская обл., г. Нижний Новгород, Приокский район, дер. Ольгино
52:18:0000000:3У26	269	1055-1060	Земли населённых пунктов	Улично-дорожная сеть (12.0.1)	Российская Федерация, Нижегородская обл., г. Нижний Новгород, Приокский район, примыкает к восточной границе н.п. Ольгино
52:18:0000000:3У27	259	1061-1069	Земли населённых пунктов	Улично-дорожная сеть (12.0.1)	Российская Федерация, Нижегородская обл., г. Нижний Новгород, Приокский район, примыкает к восточной границе н.п. Ольгино
52:26:0000000:3У4	1267	1088-1093	Земли населённых пунктов	Улично-дорожная сеть (12.0.1)	Нижегородская обл, р-н Кстовский
52:18:0000000:3У24	63	1135-1139	Земли населённых пунктов	Коммунальное обслуживание (3.1)	Нижегородская обл, р-н Кстовский
52:18:0000000:3У40	11	1131-1134	Земли населённых пунктов	Коммунальное обслуживание (3.1)	Нижегородская обл, р-н Кстовский

Условный номер образуемого земельного участка	Номера характерных точек	Площадь, кв.м	Категория земель	Вид разрешенного использования образуемого земельного участка	Адрес (описание местоположения)
52:18:0000000:3У41	648	1098-1109	Земли населённых пунктов	Улично-дорожная сеть (12.0.1)	Нижегородская обл, р-н Кстовский

Сведения о части земельного участка в границах зон планируемого размещения линейного объекта (временный отвод), находящегося в государственной собственности и планируемого для предоставления физическим и (или) юридическим лицам на период строительства линейных объектов

Условный номер земельного участка	Площадь, кв.м	Категория земель исходного земельного участка	Вид разрешенного использования земельного участка	Адрес (описание местоположения)
52:26:0040008:18/чзу1	206	Земли населенных пунктов	для индивидуального жилищного строительства	Нижегородская область, Кстовский район, ОНО ОПХ "Центральное" ГУ НИПТИ АПКРоссельхозакадемии

Части земельных участков, образуемые из земельных участков, находящихся в государственной собственности, сформированы в целях их предоставления физическим и (или) юридическим лицам на период строительства линейного объекта в рамках договора пользования, краткосрочной аренды или сервитута (в соответствии со статьей 39.23 Земельного Кодекса Российской Федерации).

Перечень и сведения о частях земельных участков в границах зон планируемого размещения линейных объектов (временный отвод), находящихся в государственной собственности и предоставленных в аренду третьим лицам, планируемых для предоставления физическим и (или) юридическим лицам на период строительства линейных объектов

Условный номер земельного участка	Площадь, кв.м	Категория земель исходного земельного участка	Вид разрешенного использования земельного участка	Адрес (описание местоположения)
52:18:0080269:176/чзу1	2842	Земли населенных пунктов	Многоэтажная жилая застройка (высотная застройка)	Российская Федерация, Нижегородская обл., г. Нижний Новгород, Приокский район, примыкает к восточной границе н.п. Ольгино
52:18:0080269:176/чзу4	12547	Земли населенных пунктов	Многоэтажная жилая застройка (высотная застройка)	Российская Федерация, Нижегородская обл., г. Нижний Новгород, Приокский район, примыкает к восточной границе н.п. Ольгино
52:18:0080269:177/чзу1	1545	Земли населенных пунктов	Многоэтажная жилая застройка (высотная застройка)	Российская Федерация, Нижегородская обл., г. Нижний Новгород, Приокский район, примыкает к восточной границе н.п. Ольгино
52:18:0080269:144/чзу1	2260	Земли населенных пунктов	Многоэтажная жилая застройка (высотная застройка)	Российская Федерация, Нижегородская обл., г. Нижний Новгород, Приокский район, примыкает к восточной границе н.п. Ольгино
52:18:0080269:144/чзу2	1734	Земли населенных пунктов	Многоэтажная жилая застройка (высотная застройка)	Российская Федерация, Нижегородская обл., г. Нижний Новгород, Приокский район, примыкает к восточной границе н.п. Ольгино
52:18:0080269:166/чзу1	10370	Земли населенных пунктов	Многоэтажная жилая застройка (высотная застройка)	Российская Федерация, Нижегородская обл., г. Нижний Новгород, Приокский район, примыкает к восточной границе н.п. Ольгино
52:18:0080269:166/чзу2	144	Земли населенных пунктов	Многоэтажная жилая застройка (высотная застройка)	Российская Федерация, Нижегородская обл., г. Нижний Новгород, Приокский район, примыкает к восточной границе н.п. Ольгино

52:18:0080269:174/чзу1	184	Земли населенных пунктов	Многоэтажная жилая застройка (высотная застройка)	Российская Федерация, Нижегородская обл., г. Нижний Новгород, Приокский район, примыкает к восточной границе н.п. Ольгино
52:18:0080269:174/чзу2	1795	Земли населенных пунктов	Многоэтажная жилая застройка (высотная застройка)	Российская Федерация, Нижегородская обл., г. Нижний Новгород, Приокский район, примыкает к восточной границе н.п. Ольгино
52:18:0080269:173/чзу1	40089	Земли населенных пунктов	Многоэтажная жилая застройка (высотная застройка)	Российская Федерация, Нижегородская обл., г. Нижний Новгород, Приокский район, примыкает к восточной границе н.п. Ольгино
52:18:0080269:173/чзу2	1427	Земли населенных пунктов	Многоэтажная жилая застройка (высотная застройка)	Российская Федерация, Нижегородская обл., г. Нижний Новгород, Приокский район, примыкает к восточной границе н.п. Ольгино
52:18:0080269:173/чзу3	20990	Земли населенных пунктов	Многоэтажная жилая застройка (высотная застройка)	Российская Федерация, Нижегородская обл., г. Нижний Новгород, Приокский район, примыкает к восточной границе н.п. Ольгино
52:18:0080269:173/чзу4	474	Земли населенных пунктов	Многоэтажная жилая застройка (высотная застройка)	Российская Федерация, Нижегородская обл., г. Нижний Новгород, Приокский район, примыкает к восточной границе н.п. Ольгино
52:18:0080269:173/чзу5	3	Земли населенных пунктов	Многоэтажная жилая застройка (высотная застройка)	Российская Федерация, Нижегородская обл., г. Нижний Новгород, Приокский район, примыкает к восточной границе н.п. Ольгино
52:18:0080269:173/чзу6	211	Земли населенных пунктов	Многоэтажная жилая застройка (высотная застройка)	Российская Федерация, Нижегородская обл., г. Нижний Новгород, Приокский район, примыкает к восточной границе н.п. Ольгино
52:18:0080269:173/чзу7	3379	Земли населенных пунктов	Многоэтажная жилая застройка (высотная застройка)	Российская Федерация, Нижегородская обл., г. Нижний Новгород, Приокский район, примыкает к восточной границе н.п. Ольгино

52:18:0080269:173/чзу8	27	Земли населенных пунктов	Многоэтажная жилая застройка (высотная застройка)	Российская Федерация, Нижегородская обл., г. Нижний Новгород, Приокский район, примыкает к восточной границе н.п. Ольгино
52:18:0080269:173/чзу9	925	Земли населенных пунктов	Многоэтажная жилая застройка (высотная застройка)	Российская Федерация, Нижегородская обл., г. Нижний Новгород, Приокский район, примыкает к восточной границе н.п. Ольгино
52:18:0080269:173/чзу10	49951	Земли населенных пунктов	Многоэтажная жилая застройка (высотная застройка)	Российская Федерация, Нижегородская обл., г. Нижний Новгород, Приокский район, примыкает к восточной границе н.п. Ольгино
52:18:0080269:173/чзу11	2135	Земли населенных пунктов	Многоэтажная жилая застройка (высотная застройка)	Российская Федерация, Нижегородская обл., г. Нижний Новгород, Приокский район, примыкает к восточной границе н.п. Ольгино
52:18:0080269:136/чзу1	15053	Земли населенных пунктов	Многоэтажная жилая застройка (высотная застройка)	Российская Федерация, Нижегородская обл., г. Нижний Новгород, Приокский район, примыкает к восточной границе н.п. Ольгино
52:18:0080269:136/чзу2	7025	Земли населенных пунктов	Многоэтажная жилая застройка (высотная застройка)	Российская Федерация, Нижегородская обл., г. Нижний Новгород, Приокский район, примыкает к восточной границе н.п. Ольгино
52:18:0080269:135/чзу1	201	Земли населенных пунктов	Многоэтажная жилая застройка (высотная застройка)	Российская Федерация, Нижегородская обл., г. Нижний Новгород, Приокский район, примыкает к восточной границе н.п. Ольгино
52:18:0080269:137/чзу1	1353	Земли населенных пунктов	Многоэтажная жилая застройка (высотная застройка)	Российская Федерация, Нижегородская обл., г. Нижний Новгород, Приокский район, примыкает к восточной границе н.п. Ольгино
52:18:0080269:141/чзу1	15666	Земли населенных пунктов	Многоэтажная жилая застройка (высотная застройка)	Российская Федерация, Нижегородская обл., г. Нижний Новгород, Приокский район, примыкает к восточной границе н.п. Ольгино
52:18:0080269:143/чзу1	21107	Земли населенных пунктов	Многоэтажная жилая застройка (высотная застройка)	Российская Федерация, Нижегородская обл., г. Нижний Новгород, Приокский район, примыкает к восточной границе н.п. Ольгино

52:18:0080269:143/чзу2	1068	Земли населенных пунктов	Многоэтажная жилая застройка (высотная застройка)	Российская Федерация, Нижегородская обл., г. Нижний Новгород, Приокский район, примыкает к восточной границе н.п. Ольгино
52:18:0080269:170/чзу1	695	Земли населенных пунктов	Многоэтажная жилая застройка (высотная застройка)	Российская Федерация, Нижегородская обл., г. Нижний Новгород, Приокский район, примыкает к восточной границе н.п. Ольгино
52:18:0080269:172/чзу1	22	Земли населенных пунктов	Многоэтажная жилая застройка (высотная застройка)	Российская Федерация, Нижегородская обл., г. Нижний Новгород, Приокский район, примыкает к восточной границе н.п. Ольгино
52:18:0080269:134/чзу1	169	Земли населенных пунктов	Многоэтажная жилая застройка (высотная застройка)	Российская Федерация, Нижегородская обл., г. Нижний Новгород, Приокский район, примыкает к восточной границе н.п. Ольгино
52:18:0080269:134/чзу2	2147	Земли населенных пунктов	Многоэтажная жилая застройка (высотная застройка)	Российская Федерация, Нижегородская обл., г. Нижний Новгород, Приокский район, примыкает к восточной границе н.п. Ольгино
52:18:0080269:178/чзу1	2668	Земли населенных пунктов	Многоэтажная жилая застройка (высотная застройка)	Российская Федерация, Нижегородская обл., г. Нижний Новгород, Приокский район, примыкает к восточной границе н.п. Ольгино
52:18:0080269:147/чзу2	279	Земли населенных пунктов	Многоэтажная жилая застройка (высотная застройка)	Российская Федерация, Нижегородская обл., г. Нижний Новгород, Приокский район, примыкает к восточной границе н.п. Ольгино
52:18:0080269:165/чзу2	186	Земли населенных пунктов	Многоэтажная жилая застройка (высотная застройка)	Российская Федерация, Нижегородская обл., г. Нижний Новгород, Приокский район, примыкает к восточной границе н.п. Ольгино
52:18:0080269:164/чзу1	1309	Земли населенных пунктов	Многоэтажная жилая застройка (высотная застройка)	Российская Федерация, Нижегородская обл., г. Нижний Новгород, Приокский район, примыкает к восточной границе н.п. Ольгино
52:18:0080269:153/чзу1	16736	Земли населенных пунктов	Многоэтажная жилая застройка (высотная застройка)	Российская Федерация, Нижегородская обл., г. Нижний Новгород, Приокский район, примыкает к восточной границе н.п. Ольгино

52:18:0080269:153/чзу3	65	Земли населенных пунктов	Многоэтажная жилая застройка (высотная застройка)	Российская Федерация, Нижегородская обл., г. Нижний Новгород, Приокский район, примыкает к восточной границе н.п. Ольгино
52:18:0080269:167/чзу1	1055	Земли населенных пунктов	Многоэтажная жилая застройка (высотная застройка)	Российская Федерация, Нижегородская обл., г. Нижний Новгород, Приокский район, примыкает к восточной границе н.п. Ольгино
52:18:0080269:169/чзу1	1508	Земли населенных пунктов	Многоэтажная жилая застройка (высотная застройка)	Российская Федерация, Нижегородская обл., г. Нижний Новгород, Приокский район, примыкает к восточной границе н.п. Ольгино
52:18:0080269:162/чзу1	5451	Земли населенных пунктов	Многоэтажная жилая застройка (высотная застройка)	Российская Федерация, Нижегородская обл., г. Нижний Новгород, Приокский район, примыкает к восточной границе н.п. Ольгино
52:18:0080269:159/чзу1	4784	Земли населенных пунктов	Многоэтажная жилая застройка (высотная застройка)	Российская Федерация, Нижегородская обл., г. Нижний Новгород, Приокский район, примыкает к восточной границе н.п. Ольгино
52:18:0080269:146/чзу2	274	Земли населенных пунктов	Многоэтажная жилая застройка (высотная застройка)	Российская Федерация, Нижегородская обл., г. Нижний Новгород, Приокский район, примыкает к восточной границе н.п. Ольгино
52:18:0080269:154/чзу1	2645	Земли населенных пунктов	Многоэтажная жилая застройка (высотная застройка)	Российская Федерация, Нижегородская обл., г. Нижний Новгород, Приокский район, примыкает к восточной границе н.п. Ольгино
52:18:0080269:152/чзу1	744	Земли населенных пунктов	Многоэтажная жилая застройка (высотная застройка)	Российская Федерация, Нижегородская обл., г. Нижний Новгород, Приокский район, примыкает к восточной границе н.п. Ольгино
52:18:0080269:152/чзу2	32	Земли населенных пунктов	Многоэтажная жилая застройка (высотная застройка)	Российская Федерация, Нижегородская обл., г. Нижний Новгород, Приокский район, примыкает к восточной границе н.п. Ольгино
52:18:0080269:152/чзу3	19	Земли населенных пунктов	Многоэтажная жилая застройка (высотная застройка)	Российская Федерация, Нижегородская обл., г. Нижний Новгород, Приокский район, примыкает к восточной границе н.п. Ольгино

52:18:0080269:160/чзу1	185	Земли населенных пунктов	Многоэтажная жилая застройка (высотная застройка)	Российская Федерация, Нижегородская обл., г. Нижний Новгород, Приокский район, примыкает к восточной границе н.п. Ольгино
52:18:0080269:151/чзу1	536	Земли населенных пунктов	Многоэтажная жилая застройка (высотная застройка)	Российская Федерация, Нижегородская обл., г. Нижний Новгород, Приокский район, примыкает к восточной границе н.п. Ольгино
52:18:0080269:151/чзу2	475	Земли населенных пунктов	Многоэтажная жилая застройка (высотная застройка)	Российская Федерация, Нижегородская обл., г. Нижний Новгород, Приокский район, примыкает к восточной границе н.п. Ольгино
52:18:0080269:150/чзу1	1364	Земли населенных пунктов	Многоэтажная жилая застройка (высотная застройка)	Российская Федерация, Нижегородская обл., г. Нижний Новгород, Приокский район, примыкает к восточной границе н.п. Ольгино

Части земельных участков, образуемые из земельных участков, находящихся в государственной собственности, сформированы в целях их предоставления физическим и (или) юридическим лицам на период строительства линейного объекта в рамках договора пользования, краткосрочной аренды или сервитута (в соответствии со статьей 39.23 Земельного Кодекса Российской Федерации).

Земельный участок с кадастровым номером 52:18:0080269:9, входящий в состав единого земельного пользования с кадастровым номером 52:18:0000000:15, находящийся в государственной собственности и предоставленный в аренду третьим лицам, в границах зоны планируемого размещения линейного объекта (временный отвод) входит полностью.

Перечень и сведения о частях земельных участков в границах зон планируемого размещения линейных объектов (временный отвод), находящихся в собственности третьих лиц, планируемых для предоставления физическим и (или) юридическим лицам на период строительства линейных объектов

Условный номер земельного участка	Площадь, кв.м	Категория земель исходного земельного участка	Вид разрешенного использования земельного участка	Адрес (описание местоположения)
52:24:0040001:585/чзу1	149	Земли сельскохозяйственного назначения	Для ведения личного подсобного хозяйства	Нижегородская область, р-н. Богородский, п. Новинки, ул. Дорожная, уч. 1 В
52:24:0000000:112/чзу1	230	Земли промышленности, энергетики, транспорта, связи, радиовещания, телевидения, информатики, земли для обеспечения космической деятельности, земли обороны, безопасности и земли иного специального назначения	для эксплуатации ФАД 1Р158 (полоса отвода)	Местоположение установлено относительно ориентира, расположенного в границах участка. Почтовый адрес ориентира: обл. Нижегородская, р-н Богородский, км13+500-км 14+650, км16+680-км17+250,17+750-км 18+150, км18+250-км 18+750, км 18+750-км 20+110(правая сторона), Новинская сельская администрация
52:26:0040002:3823/чзу1	943	Земли населенных пунктов	Ведение личного подсобного хозяйства на полевых участках	Российская Федерация, Нижегородская область, Кстовский район, с.Ближнее Борисово
52:26:0040002:3823/чзу2	33	Земли населенных пунктов	Ведение личного подсобного хозяйства на полевых участках	Российская Федерация, Нижегородская область, Кстовский район, с.Ближнее Борисово

Части земельных участков, образуемые из земельных участков, обремененных правами третьих лиц, сформированы в целях их предоставления физическим и (или) юридическим лицам на период строительства линейного объекта в рамках

договора пользования, краткосрочной аренды или сервитута (в соответствии со статьей 274 Гражданского кодекса Российской Федерации).

В связи с тем, что строительство объектов улично-дорожной сети и инженерной инфраструктуры планируется в одну очередь, целесообразно объединение земельных участков, образуемых в границах зоны планируемого размещения линейного объекта (постоянный отвод), в единый участок согласно статье 11² Земельного кодекса Российской Федерации.

Перечень и сведения о земельных участках, образуемых на период эксплуатации линейного объекта

Условный номер образуемого земельного участка	Номера характерных точек	Площадь, кв.м	Категория земель	Вид разрешенного использования образуемого земельного участка	Адрес (описание местоположения)	Способ образования
52:18:0000000:3У28	2000-2153	51834	Земли населенных пунктов	Улично-дорожная сеть (12.0.1)	Нижегородская обл., г. Нижний Новгород, Приокский район	объединение ЗУ с условными номерами, 52:18:0000000:3У12, 52:18:0080269:173:3У3, 52:18:0080207:40:3У1, 52:18:0000000:3У11, 52:18:0080207:41:3У3, 52:18:0080207:1:3У1, 52:18:0080207:41:3У1, 52:18:0080269:133:3У1, 52:18:0080269:173:3У2, 52:18:0000000:14937:3У1, 52:18:0000000:3У10, 52:18:0080263:121:3У1, 52:18:0080263:89:3У1, 52:18:0000000:3У1, 52:18:0080263:120:3У1, 52:18:0080263:107:3У1,

Условный номер образуемого земельного участка	Номера характерных точек	Площадь, кв.м	Категория земель	Вид разрешенного использования образуемого земельного участка	Адрес (описание местоположения)	Способ образования
						52:18:0080263:108:3У1, 52:18:0080263:144:3У1, 52:18:0080263:470:3У1, 52:18:0080263:231:3У1, 52:18:0080263:146:3У1, 52:18:0080263:588:3У1, 52:18:0000000:3У2, 52:18:0080263:246:3У1, 52:18:0000000:3У3, 52:18:0080263:66:3У1, 52:18:0080263:134:3У1, 52:18:0080263:116:3У1, 52:18:0080263:584:3У1, 52:18:0080263:583:3У1, 52:18:0080263:127:3У1, 52:18:0080263:21:3У1, 52:18:0080263:265:3У1, 52:18:0000000:3У4, 52:18:0080263:233:3У1, 52:18:0080263:115:3У1, 52:18:0080263:131:3У1, 52:18:0080263:131:3У2, 52:18:0080263:142:3У1, 52:18:0000000:3У5, 52:18:0080263:145:3У1, 52:18:0080263:141:3У1, 52:18:0080263:266:3У1, 52:18:0000000:3У6,

Условный номер образуемого земельного участка	Номера характерных точек	Площадь, кв.м	Категория земель	Вид разрешенного использования образуемого земельного участка	Адрес (описание местоположения)	Способ образования
						52:18:0080263:256:3У1, 52:18:0080263:130:3У1, 52:18:0080263:119:3У1, 52:18:0000000:3У7, 52:18:0080263:118:3У1, 52:18:0000000:3У8, 52:18:0080263:129:3У1, 52:18:0080269:178:3У1, 52:18:0080269:173:3У1, 52:18:0000000:3У9, 52:18:0080269:147:3У1, 52:18:0080269:148:3У1, 52:18:0080269:149:3У1, 52:18:0080269:150:3У1 сформированных по границе полосы постоянного отвода
52:18:0000000:3У29	2381-2443, 2444-2467, 2469-2483	145116	Земли населенных пунктов	Улично-дорожная сеть (12.0.1)	Нижегородская обл., г. Нижний Новгород, Приокский район	объединение ЗУ с условными номерами 52:18:0080269:152:3У1, 52:18:0080269:153:3У2, 52:18:0080269:153:3У1, 52:18:0080269:173:3У12, 52:18:0080269:173:3У13, 52:18:0080269:156:3У1, 52:18:0080269:157:3У1, 52:18:0080269:158:3У1, 52:26:0000000:3У5,

Условный номер образуемого земельного участка	Номера характерных точек	Площадь, кв.м	Категория земель	Вид разрешенного использования образуемого земельного участка	Адрес (описание местоположения)	Способ образования
						52:18:0000000:3У16, 52:18:0000000:3У17, 52:18:0080269:163:3У1, 52:18:0080269:164:3У1, 52:18:0080269:167:3У1, 52:18:0080269:167:3У2, 52:18:0080269:167:3У3, 52:18:0080269:167:3У4, 52:18:0000000:3У18, 52:18:0000000:3У19, 52:18:0080269:168:3У1, 52:18:0080269:160:3У1, 52:18:0080269:169:3У1, 52:26:0040002:3822:3У2, 52:26:0040002:3822:3У1, 52:26:0040002:3823:3У2, 52:26:0040002:3823:3У1, 52:26:0040008:94:3У1, 52:18:0000000:3У20, 52:18:0080269:170:3У1, сформированных по границе полосы постоянного отвода
52:18:0000000:3У30	2162-2300	215352	Земли населенных пунктов	Улично-дорожная сеть (12.0.1)	Нижегородская обл., г. Нижний Новгород, Приокский район	объединение ЗУ с условными номерами 52:24:0000000:3У14, 52:18:0080269:133:3У2,

Условный номер образуемого земельного участка	Номера характерных точек	Площадь, кв.м	Категория земель	Вид разрешенного использования образуемого земельного участка	Адрес (описание местоположения)	Способ образования
						52:18:0080269:173:3У4, 52:18:0080263:260:3У1, 52:18:0080263:236:3У1, 52:18:0080263:470:3У2, 52:18:0080263:146:3У2, 52:18:0080263:589:3У1, 52:18:0080263:246:3У2, 52:18:0080263:471:3У1, 52:18:0080269:144:3У1, 52:18:0080269:155:3У1, 52:18:0080269:173:3У5, 52:18:0080269:176:3У2, 52:18:0080269:175:3У2, 52:18:0080263:133:3У1, 52:18:0080263:140:3У1, 52:18:0000000:15:3У1, 52:18:0080263:130:3У2, 52:18:0000000:3У15, 52:18:0080269:178:3У2, 52:18:0080269:134:3У1, 52:18:0080269:178:3У3, 52:18:0080269:147:3У2, 52:18:0080269:139:3У1, 52:18:0080269:147:3У3, 52:18:0080269:173:3У7, сформированных по границе полосы постоянного отвода

Условный номер образуемого земельного участка	Номера характерных точек	Площадь, кв.м	Категория земель	Вид разрешенного использования образуемого земельного участка	Адрес (описание местоположения)	Способ образования
52:18:0000000:3У31	2301-2320	32124	Земли населенных пунктов	Улично-дорожная сеть (12.0.1)	Нижегородская обл., г. Нижний Новгород, Приокский район	объединение ЗУ с условными номерами 52:18:0080269:176:3У1, 52:18:0080269:175:3У1, 52:18:0000000:3У13, 52:18:0080287:116:3У1 сформированных по границе полосы постоянного отвода
52:18:0000000:3У32	2489-2497	14073	Земли населенных пунктов	Улично-дорожная сеть (12.0.1)	Нижегородская обл., г. Нижний Новгород, Приокский район	объединение ЗУ с условными номерами 52:18:0080269:149:3У2, 52:18:0080269:151:3У1, 52:18:0080269:173:3У8, 52:18:0000000:3У32 сформированных по границе полосы постоянного отвода
52:18:0000000:3У33	2332-2335	7166	Земли населенных пунктов	Предоставление коммунальных услуг (3.1.1)	Нижегородская обл., г. Нижний Новгород, Приокский район	объединение ЗУ с условными номерами 52:18:0080269:142:3У1, 52:18:0080269:143:3У1 сформированных по границе полосы постоянного отвода
52:18:0000000:3У34	2336-2340	8941	Земли населенных пунктов	Предоставление коммунальных услуг (3.1.1)	Нижегородская обл., г. Нижний Новгород, Приокский район	объединение ЗУ с условными номерами 52:18:0080269:142:3У2, 52:18:0080269:143:3У2 сформированных по границе полосы постоянного отвода
52:18:0000000:3У35	2347-2371	30788	Земли населенных пунктов	Улично-дорожная сеть (12.0.1)	Нижегородская обл., г. Нижний	объединение ЗУ с условными номерами 52:18:0080269:173:3У9, 52:18:0080269:145:3У2,

Условный номер образуемого земельного участка	Номера характерных точек	Площадь, кв.м	Категория земель	Вид разрешенного использования образуемого земельного участка	Адрес (описание местоположения)	Способ образования
					Новгород, Приокский район	52:18:0080269:143:3У3, 52:18:0080269:145:3У3, 52:18:0080269:173:3У10, 52:18:0080269:173:3У11, 52:18:0080269:146:3У1 сформированных по границе полосы постоянного отвода
52:18:0080269:144:3У2	2154-2161	7966	Земли населенных пунктов	Предоставление коммунальных услуг (3.1.1)	Нижегородская обл., г. Нижний Новгород, Приокский район	Раздел земельного участка с кадастровым номером 52:18:0080269:144 с сохранением исходного участка в измененных границах
52:18:0080269:173:3У6	2321-2331	16709	Земли населенных пунктов	Улично-дорожная сеть (12.0.1)	Нижегородская обл., г. Нижний Новгород, Приокский район	Раздел земельного участка с кадастровым номером 52:18:0080269:173 с сохранением исходного участка в измененных границах
52:18:0080269:134:3У2	2489-2497	10629	Земли населенных пунктов	Предоставление коммунальных услуг (3.1.1)	Нижегородская обл., г. Нижний Новгород, Приокский район	Раздел земельного участка с кадастровым номером 52:18:0080269:134 с сохранением исходного участка в измененных границах
52:18:0080269:145:3У1	2341-2345	17271	Земли населенных пунктов	Предоставление коммунальных услуг (3.1.1)	Нижегородская обл., г. Нижний Новгород, Приокский район	Раздел земельного участка с кадастровым номером 52:18:0080269:145 с сохранением исходного участка в измененных границах

Условный номер образуемого земельного участка	Номера характерных точек	Площадь, кв.м	Категория земель	Вид разрешенного использования образуемого земельного участка	Адрес (описание местоположения)	Способ образования
52:18:0080269:162:3У1	2484-2488	3484	Земли населенных пунктов	Предоставление коммунальных услуг (3.1.1)	Нижегородская обл., г. Нижний Новгород, Приокский район	Раздел земельного участка с кадастровым номером 52:18:0080269:162 с сохранением исходного участка в измененных границах

*Сведения об отнесении образуемых земельных участков к территориям
общего пользования*

Проектом межевания территории предусмотрено образование земельных участков с видом разрешенного использования «Улично-дорожная сеть (12.0.1)», которые будут относиться к территориям общего пользования.

*Перечень координат характерных точек границ образуемых земельных
участков (система координат - МСК 52)*

Обозначение характерных точек границы	Координаты, м	
	X	Y
Условный номер земельного участка 52:24:0000000:3У1		
1100	518416.84	2212035.51
1101	518410.82	2212030.47
1102	518384.43	2212009.98
1103	518377.72	2212019.78
1104	518372.96	2212016.27
1105	518379.31	2212007.01
1106	518381.44	2212004.06
1107	518403.29	2212020.02
1108	518408.46	2212024.46
1109	518412.97	2212029.57
1110	518416.74	2212035.29
1100	518416.84	2212035.51
Условный номер земельного участка 52:18:0000000:3У2		
1111	518287.62	2211935.47
1112	518282.97	2211943.91
1113	518279.75	2211946.47
1114	518279.35	2211947.11
1115	518266.07	2211937.30
1116	518272.64	2211924.51
1111	518287.62	2211935.47
Условный номер земельного участка 52:18:0000000:3У3		
1117	518259.92	2211915.22
1118	518253.28	2211927.85
1119	518246.73	2211923.01
1120	518253.22	2211910.31
1117	518259.92	2211915.22
Условный номер земельного участка 52:18:0000000:3У4		
1121	518162.70	2211851.92
1122	518162.63	2211852.05

Обозначение характерных точек границы	Координаты, м	
	X	Y
1123	518159.28	2211858.40
1125	518162.49	2211852.33
1126	518180.24	2211863.39
1127	518178.48	2211865.32
1128	518190.76	2211872.91
1129	518192.49	2211870.19
1130	518192.99	2211869.28
1121	518162.70	2211851.92
Условный номер земельного участка 52:18:0000000:3У5		
1131	518107.57	2211780.84
1132	518114.80	2211789.19
1133	518107.57	2211801.01
1134	518107.10	2211802.01
1135	518102.59	2211796.92
1136	518109.69	2211791.94
1137	518104.17	2211783.05
1131	518107.57	2211780.84
Условный номер земельного участка 52:18:0000000:3У6		
1138	518085.73	2211755.61
1139	518074.76	2211765.47
1140	518058.75	2211747.38
1141	518043.12	2211732.76
1142	518025.40	2211720.73
1143	518006.04	2211711.58
1144	517985.50	2211705.55
1145	517913.63	2211689.55
1146	517841.15	2211673.43
1147	517841.71	2211667.78
1148	517851.55	2211673.11
1149	517851.98	2211670.64
1150	517854.25	2211660.46
1151	517991.06	2211690.9

Обозначение характерных точек границы	Координаты, м	
	X	Y
1152	518002.00	2211693.78
1153	518013.17	2211697.67
1154	518020.31	2211700.81
1155	518020.62	2211701.06
1156	518019.64	2211702.44
1157	518023.24	2211706.56
1158	518030.47	2211705.92
1159	518034.21	2211707.94
1160	518043.74	2211714.05
1161	518053.26	2211721.28
1162	518057.60	2211725.16
1163	518061.07	2211728.25
1164	518054.84	2211732.19
1165	518067.60	2211753.26
1166	518077.73	2211746.38
1138	518085.73	2211755.61
Условный номер земельного участка 52:18:0000000:3У7		
1167	517809.56	2211650.52
1168	517808.11	2211657.71
1169	517806.50	2211665.72
1170	517816.84	2211668.02
1171	517828.15	2211670.54
1172	517828.59	2211666.07
1173	517812.29	2211660.64
1174	517814.53	2211651.62
1167	517809.56	2211650.52
Условный номер земельного участка 52:18:0000000:3У8		
1175	517787.14	2211645.53
1176	517785.73	2211653.21
1177	517784.52	2211660.83
1178	517772.40	2211658.13
1179	517774.75	2211642.77
1175	517787.14	2211645.53
Условный номер земельного участка 52:18:0000000:3У9		
1180	517745.08	2211652.05
1181	517719.62	2211646.39
1182	517715.23	2211643.08
1183	517671.26	2211630.16
1184	517515.07	2211593.13
1185	517448.20	2211576.83
1186	517383.09	2211560.96
1187	517377.53	2211559.6
1188	517220.20	2211525.91
1189	517155.84	2211511.62

Обозначение характерных точек границы	Координаты, м	
	X	Y
1190	517007.24	2211478.61
1191	516935.61	2211462.70
1192	516882.92	2211456.92
1193	516892.09	2211451.57
1194	516896.27	2211448.55
1195	516899.54	2211446.36
1196	516902.90	2211444.18
1197	517372.51	2211548.67
1198	517439.68	2211568.22
1199	517736.06	2211634.17
1200	517736.03	2211634.48
1180	517745.08	2211652.05
Условный номер земельного участка 52:18:0000000:3У10		
1201	518387.98	2212105.91
1202	518391.11	2212099.84
1203	518403.88	2212107.81
1204	518398.04	2212119.12
1204a	518402.39	2212121.31
1204б	518413.97	2212119.46
1205a	518419.8	2212113.51
1205б	518421.14	2212114.17
1205	518413.65	2212128.23
1206	518408.51	2212137.88
1207	518419.32	2212143.65
1208	518404.46	2212172.71
1209	518394.1	2212167.62
1210	518396.58	2212159.75
1211	518394.13	2212150.52
1212	518384.47	2212145.7
1218	518386.66	2212141.45
1219	518384.17	2212124.92
1220	518380.73	2212120.12
1201	518387.98	2212105.91
Условный номер земельного участка 52:18:0000000:3У11		
1221	518286.03	2212340.35
1222	518282.65	2212346.61
1223	518282.91	2212346.73
1221	518286.03	2212340.35
Условный номер земельного участка 52:18:0000000:3У12		
1224	518235.93	2212443.18
1225	518174.42	2212561.94
1226	518169.00	2212573.92
1227	518154.87	2212615.46
1228	518149.65	2212630.83

Обозначение характерных точек границы	Координаты, м	
	X	Y
1229	518147.54	2212637.02
1230	518134.69	2212682.52
1231	518129.70	2212701.87
1232	518113.70	2212767.16
1233	518103.93	2212813.52
1234	518085.77	2212914.06
1235	518071.08	2212997.32
1236	518058.52	2213066.07
1237	518034.86	2213197.85
1238	518029.28	2213229.6
1239	518022.35	2213269
1240	518037.57	2213271.79
1241	518039.02	2213263.47
1242	518050.51	2213265.59
1243	518056.68	2213275.66
1244	518055.45	2213286.87
1245	518066.18	2213288.77
1246	518076.94	2213227.81
1247	518066.24	2213226.23
1248	518064.23	2213234.9
1249	518055.79	2213241.52
1250	518043.4	2213239.28
1269	518122.38	2212800.57
1270	518136.04	2212740.72
1271	518149.44	2212686.17
1272	518160.96	2212645.69
1273	518170.71	2212616.09
1274	518174.79	2212614.5
1275	518178.45	2212614.54
1276	518181.95	2212616.52
1277	518185.18	2212619.18
1278	518187.97	2212622.48
1279	518190.17	2212626.01
1280	518191.48	2212629.79
1281	518192.30	2212634.33
1282	518192.30	2212638.31
1283	518191.59	2212642.42
1284	518195.39	2212643.69
1285	518216.53	2212581.23
1286	518212.77	2212579.87
1287	518210.93	2212583.97
1288	518208.39	2212587.53
1289	518204.37	2212591.21
1290	518201.38	2212593.11
1291	518197.08	2212594.86
1292	518192.75	2212595.74
1293	518187.64	2212595.74

Обозначение характерных точек границы	Координаты, м	
	X	Y
1294	518184.26	2212595.12
1295	518181.35	2212592.92
1296	518179.69	2212588.85
1297	518223.33	2212471.2
1298	518232.34	2212450.95
1224	518235.93	2212443.18
Условный номер земельного участка 52:18:0000000:3У13		
1300	518027.70	2213238.57
1301	518022.35	2213269.00
1302	517966.83	2213258.79
1303	517940.76	2213247.67
1304	517936.77	2213253.27
1305	517916.53	2213249.55
1306	517919.10	2213239.47
1307	517934.90	2213242.00
1308	517954.20	2213245.96
1309	517962.65	2213248.39
1310	517979.78	2213254.44
1311	517996.99	2213259.96
1312	518021.34	2213268.06
1300	518027.70	2213238.57
Условный номер земельного участка 52:18:0000000:3У14		
1313	518380.73	2212120.12
1314	518375.07	2212112.23
1315	518365.65	2212099.25
1316	518311.61	2212071.82
1317	518272.67	2212056.43
1318	518231.26	2212039.06
1319	518197.96	2212017.58
1320	518160.76	2211996.62
1321	518106.58	2211969.66
1322	518066.61	2211945.88
1323	518013.33	2211912.51
1324	517969.43	2211891.22
1325	517933.57	2211874.74
1326	517903.70	2211862.42
1327	517873.81	2211849.96
1328	517852.85	2211837.51
1329	517820.76	2211801.74
1330	517819.04	2211799.77
1331	517887.08	2211839.32
1332	518049.59	2211925.81
1333	518048.02	2211928.7
1334	518065.10	2211938.34
1335	518067.01	2211935.08

Обозначение характерных точек границы	Координаты, м	
	X	Y
1336	518091.99	2211948.38
1337	518102.75	2211955.61
1338	518103.44	2211954.46
1339	518199.60	2212005.65
1340	518196.45	2212011.71
1341	518207.53	2212017.48
1342	518206.17	2212019.72
1343	518219.69	2212027.64
1344	518224.25	2212018.76
1345	518237.75	2212025.95
1346	518234.25	2212032.66
1347	518248.56	2212039.38
1348	518262.15	2212046.15
1349	518264.46	2212041.69
1350	518278.45	2212048.77
1351	518278.93	2212047.87
1352	518323.32	2212071.49
1353	518322.53	2212072.68
1354	518338.39	2212080.5
1355	518360.98	2212091.54
1356	518387.98	2212105.91
1313	518380.73	2212120.12
Условный номер земельного участка 52:18:0000000:3У15		
1357	517810.36	2211789.86
1358	517802.80	2211781.22
1359	517798.12	2211773.07
1360	517816.84	2211668.02
1361	517828.15	2211670.54
1362	517827.92	2211672.89
1363	517831.09	2211673.55
1357	517810.36	2211789.86
Условный номер земельного участка 52:18:0000000:3У16		
1364	516546.03	2211822.29
1365	516533.97	2211823.93
1366	516532.12	2211823.79
1367	516503.72	2211821.66
1368	516496.72	2211821.14
1369	516515.36	2211819.53
1369а	516531.83	2211821.2
1369б	516540.13	2211818.19
1369с	516539.72	2211817.43
1369г	516549.92	2211816.56
1369д	516549.47	2211821.82
1364	516546.03	2211822.29
Условный номер земельного участка		

Обозначение характерных точек границы	Координаты, м	
	X	Y
52:18:0000000:3У17		
1370	516445.90	2211830.69
1371	516429.61	2211836.41
1372	516410.49	2211845.98
1373	516414.25	2211845.37
1370	516445.90	2211830.69
Условный номер земельного участка 52:18:0000000:3У18		
1374	516229.99	2212628.07
1375	516272.45	2212559.92
1376	516299.88	2212525.92
1377	516425.46	2212367.06
1378	516468.66	2212317.85
1379	516304.14	2212265.46
1380	516251.69	2212249.25
1381	516245.22	2212248.53
1382	516250.11	2212251.75
1383	516276.88	2212260.33
1384	516297.60	2212266.34
1385	516303.97	2212268.36
1386	516323.13	2212274.43
1387	516358.15	2212285.53
1388	516366.62	2212288.21
1389	516449.00	2212314.32
1390	516449.00	2212314.41
1391	516461.20	2212318.29
1392	516368.20	2212430.52
1393	516282.33	2212539.88
1395	516277.16	2212548.29
1396	516273.36	2212554.46
1374	516229.99	2212628.07
Условный номер земельного участка 52:18:0000000:3У19		
1397	516125.66	2212818.36
1398	516159.74	2212784.27
1399	516181.45	2212746.98
1400	516206.89	2212670.6
1401	516221.56	2212642.38
1402	516140.88	2212779.31
1403	516139.11	2212782.96
1404	516120.88	2212813.77
1405	516120.86	2212813.85
1397	516125.66	2212818.36
Условный номер земельного участка 52:18:0000000:3У20		
4026	516638.62	2211488.66
4027	516661.92	2211496.64

Обозначение характерных точек границы	Координаты, м	
	X	Y
4028	516700.11	2211495.46
4029	516699.21	2211493.09
4030	516698.83	2211492.53
4031	516687.11	2211493.67
4032	516664.45	2211493.67
4033	516649.08	2211488.27
4026	516638.62	2211488.66
Условный номер земельного участка 52:26:0000000:3У5		
4020	516576.4	2211486.94
4021	516520.91	2211506.74
4022	516508.78	2211508.01
4023	516510.27	2211507.44
4024	516548.01	2211492.88
4025	516569.15	2211487.05
4026	516573.11	2211486.98
4020	516576.4	2211486.94
Условный номер земельного участка 52:18:0080263:121:3У1		
1406	518411.21	2212076.37
1407	518404.79	2212072.21
1408	518404.24	2212074.39
1409	518391.11	2212099.84
1410	518403.88	2212107.81
1411	518417.59	2212081.16
1412	518420.27	2212074.91
1413	518422.00	2212068.58
1414	518422.64	2212063.55
1415	518420.50	2212062.13
1406	518411.21	2212076.37
Условный номер земельного участка 52:18:0080263:89:3У1		
1416	518422.64	2212063.55
1417	518420.50	2212062.13
1418	518411.21	2212076.37
1419	518404.79	2212072.21
1420	518408.02	2212059.34
1421	518404.57	2212044.21
1422	518403.33	2212042.72
1423	518410.82	2212030.47
1424	518416.84	2212035.51
1425	518419.54	2212041.19
1426	518421.68	2212048.02
1427	518422.77	2212054.86
1428	518422.87	2212061.72
1416	518422.64	2212063.55
Условный номер земельного участка		

Обозначение характерных точек границы	Координаты, м	
	X	Y
52:18:0080263:120:3У1		
1429	518410.82	2212030.47
1430	518403.33	2212042.72
1431	518394.64	2212032.28
1432	518377.72	2212019.78
1433	518384.43	2212009.98
1429	518410.82	2212030.47
Условный номер земельного участка 52:18:0080263:107:3У1		
1434	518379.31	2212007.01
1435	518372.96	2212016.27
1436	518350.69	2211999.81
1437	518355.81	2211991.17
1434	518379.31	2212007.01
Условный номер земельного участка 52:18:0080263:108:3У1		
1438	518381.44	2212004.06
1439	518379.31	2212007.01
1440	518355.81	2211991.17
1441	518350.69	2211999.81
1442	518340.97	2211992.63
1443	518348.20	2211979.75
1438	518381.44	2212004.06
Условный номер земельного участка 52:18:0080263:144:3У1		
1444	518348.20	2211979.75
1445	518340.97	2211992.63
1446	518317.75	2211975.48
1447	518324.80	2211962.64
1444	518348.20	2211979.75
Условный номер земельного участка 52:18:0080263:470:3У1		
1448	518317.75	2211975.47
1449	518321.06	2211969.44
1450	518311.64	2211963.52
1451	518308.77	2211968.84
1448	518317.75	2211975.47
Условный номер земельного участка 52:18:0080263:470:3У2		
1452	518265.08	2212040.49
1453	518264.46	2212041.69
1454	518278.45	2212048.77
1455	518278.93	2212047.87
1452	518265.08	2212040.49
Условный номер земельного участка 52:18:0080263:231:3У1		
1456	518324.80	2211962.64

Обозначение характерных точек границы	Координаты, м	
	X	Y
1457	518321.07	2211969.44
1458	518311.64	2211963.52
1459	518308.77	2211968.84
1460	518296.28	2211959.61
1461	518301.91	2211956.9
1462	518306.07	2211948.95
1456	518324.80	2211962.64
Условный номер земельного участка 52:18:0080263:146:3У1		
1463	518306.07	2211948.95
1464	518301.91	2211956.90
1465	518296.28	2211959.61
1466	518291.91	2211956.38
1467	518293.85	2211952.93
1468	518298.58	2211943.48
1463	518306.07	2211948.95
Условный номер земельного участка 52:18:0080263:146:3У2		
1469	518251.48	2212033.26
1470	518248.56	2212039.38
1471	518262.15	2212046.15
1472	518265.08	2212040.49
1469	518251.48	2212033.26
Условный номер земельного участка 52:18:0080263:588:3У1		
1473	518298.58	2211943.48
1474	518293.85	2211952.93
1475	518291.91	2211956.38
1476	518279.35	2211947.11
1477	518279.75	2211946.47
1478	518282.97	2211943.91
1479	518287.62	2211935.47
1473	518298.58	2211943.48
Условный номер земельного участка 52:18:0080263:246:3У1		
1480	518272.64	2211924.51
1481	518266.07	2211937.3
1482	518253.28	2211927.85
1483	518259.18	2211916.70
1484	518259.92	2211915.22
1480	518272.64	2211924.51
Условный номер земельного участка 52:18:0080263:246:3У2		
1485	518211.02	2212011.72
1486	518206.17	2212019.72
1487	518219.69	2212027.64
1488	518224.25	2212018.76

Обозначение характерных точек границы	Координаты, м	
	X	Y
1485	518211.02	2212011.72
Условный номер земельного участка 52:18:0080263:66:3У1		
1489	518253.22	2211910.31
1490	518247.53	2211921.48
1491	518246.73	2211923.01
1492	518231.81	2211911.98
1493	518238.49	2211899.55
1489	518253.22	2211910.31
Условный номер земельного участка 52:18:0080263:134:3У1		
1494	518224.61	2211889.40
1495	518238.49	2211899.55
1496	518231.81	2211911.98
1497	518216.98	2211901.01
1494	518224.61	2211889.40
Условный номер земельного участка 52:18:0080263:116:3У1		
1498	518207.81	2211894.25
1499	518216.98	2211901.01
1500	518224.61	2211889.40
1501	518215.67	2211882.86
1498	518207.81	2211894.25
Условный номер земельного участка 52:18:0080263:584:3У1		
1502	518215.67	2211882.86
1503	518207.81	2211894.25
1504	518206.16	2211893.03
1505	518207.33	2211891.27
1506	518214.03	2211881.66
1502	518215.67	2211882.86
Условный номер земельного участка 52:18:0080263:583:3У1		
1507	518214.03	2211881.66
1508	518207.33	2211891.27
1509	518206.16	2211893.03
1510	518190.4	2211881.39
1511	518195.38	2211871.92
1512	518213.74	2211881.45
1507	518214.03	2211881.66
Условный номер земельного участка 52:18:0080263:127:3У1		
1513	518195.38	2211871.92
1514	518190.40	2211881.39
1515	518187.30	2211879.10
1516	518190.76	2211872.91
1517	518192.49	2211870.19

Обозначение характерных точек границы	Координаты, м	
	X	Y
1513	518195.38	2211871.92
Условный номер земельного участка 52:18:0080263:21:3У1		
1518	518190.76	2211872.91
1519	518187.30	2211879.10
1520	518174.92	2211869.95
1521	518178.48	2211865.32
1518	518190.76	2211872.91
Условный номер земельного участка 52:18:0080263:233:3У1		
1522	518180.24	2211863.39
1523	518178.48	2211865.32
1524	518174.92	2211869.95
1525	518159.28	2211858.40
1526	518162.49	2211852.33
1522	518180.24	2211863.39
Условный номер земельного участка 52:18:0080263:115:3У1		
1527	518143.99	2211843.7
1528	518152.70	2211853.54
1529	518159.28	2211858.4
1530	518162.63	2211852.05
1531	518144.83	2211842.21
1532	518144.57	2211842.67
1527	518143.99	2211843.7
Условный номер земельного участка 52:18:0080263:141:3У1		
1533	518085.73	2211755.61
1534	518090.65	2211761.3
1535	518104.17	2211783.05
1536	518109.69	2211791.94
1537	518102.59	2211796.92
1538	518074.76	2211765.47
1533	518085.73	2211755.61
Условный номер земельного участка 52:18:0080263:130:3У1		
1539	517854.25	2211660.46
1540	517814.53	2211651.62
1541	517814.50	2211651.73
1542	517812.29	2211660.64
1543	517823.79	2211664.47
1544	517828.59	2211666.07
1545	517828.15	2211670.54
1546	517831.50	2211671.28
1547	517841.15	2211673.43
1548	517841.71	2211667.78
1549	517851.55	2211673.11

Обозначение характерных точек границы	Координаты, м	
	X	Y
1550	517851.98	2211670.64
1539	517854.25	2211660.46
Условный номер земельного участка 52:18:0080263:130:3У2		
1551	517831.50	2211671.28
1552	517831.09	2211673.55
1553	517827.92	2211672.89
1554	517828.15	2211670.54
1551	517831.50	2211671.28
Условный номер земельного участка 52:18:0080263:119:3У1		
1555	517808.11	2211657.71
1556	517806.50	2211665.72
1557	517784.52	2211660.83
1558	517785.73	2211653.21
1559	517798.20	2211655.71
1555	517808.11	2211657.71
Условный номер земельного участка 52:18:0080263:118:3У1		
1560	517809.56	2211650.52
1561	517809.51	2211650.77
1562	517808.11	2211657.71
1563	517798.20	2211655.71
1564	517785.73	2211653.21
1565	517787.14	2211645.53
1560	517809.56	2211650.52
Условный номер земельного участка 52:18:0080263:129:3У1		
1566	517774.75	2211642.77
1567	517773.56	2211650.52
1568	517772.40	2211658.13
1569	517745.08	2211652.05
1570	517736.03	2211634.48
1571	517736.06	2211634.17
1566	517774.75	2211642.77
Условный номер земельного участка 52:18:0080269:133:3У1		
1572	518361.61	2212157.55
1573	518351.15	2212178.04
1574	518338.44	2212202.95
1575	518341.25	2212204.39
1576	518351.77	2212209.77
1577	518374.94	2212164.37
1572	518361.61	2212157.55
Условный номер земельного участка 52:18:0080269:133:3У2		
1578	518343.28	2212148.17

Обозначение характерных точек границы	Координаты, м	
	X	Y
1579	518337.85	2212158.52
1580	518356.15	2212168.26
1581	518361.61	2212157.55
1578	518343.28	2212148.17
Условный номер земельного участка 52:18:0080207:1:3У1		
1582	518316.23	2212246.47
1583	518322.50	2212249.75
1584	518329.50	2212253.41
1585	518307.28	2212296.94
1586	518299.42	2212292.72
1587	518305.80	2212280.83
1588	518303.42	2212279.55
1589	518302.44	2212273.48
1582	518316.23	2212246.47
Условный номер земельного участка 52:18:0080287:116:3У1		
1590	517966.83	2213258.79
1591	517940.76	2213247.67
1592	517936.77	2213253.27
1590	517966.83	2213258.79
Условный номер земельного участка 52:18:0080263:589:3У1		
1593	518237.75	2212025.95
1594	518234.25	2212032.66
1595	518248.56	2212039.38
1596	518251.48	2212033.26
1593	518237.75	2212025.95
Условный номер земельного участка 52:18:0080263:131:3У1		
1597	518141.96	2211841.41
1598	518143.99	2211843.70
1599	518144.57	2211842.67
1600	518143.58	2211842.32
1597	518141.96	2211841.41
Условный номер земельного участка 52:18:0080263:131:3У2		
1601	518139.45	2211838.57
1602	518140.51	2211839.77
1603	518140.73	2211839.33
1601	518139.45	2211838.57
Условный номер земельного участка 52:18:0080263:256:3У1		
1604	518020.31	2211700.81
1605	518023.89	2211702.39
1606	518030.47	2211705.92
1607	518023.24	2211706.56

Обозначение характерных точек границы	Координаты, м	
	X	Y
1608	518019.64	2211702.44
1609	518020.62	2211701.06
1604	518020.31	2211700.81
Условный номер земельного участка 52:18:0080207:41:3У1		
1610	518351.77	2212209.77
1611	518329.50	2212253.41
1612	518322.50	2212249.75
1613	518316.23	2212246.47
1614	518338.44	2212202.95
1615	518341.25	2212204.39
1610	518351.77	2212209.77
Условный номер земельного участка 52:18:0080207:41:3У2		
1616	518354.50	2212211.17
1617	518350.73	2212218.45
1618	518349.63	2212220.58
1619	518346.02	2212227.53
1620	518331.93	2212254.68
1621	518329.50	2212253.41
1622	518351.77	2212209.77
1616	518354.50	2212211.17
Условный номер земельного участка 52:18:0080207:41:3У3		
1623	518302.44	2212273.48
1624	518294.03	2212289.95
1625	518298.76	2212292.44
1626	518299.42	2212292.72
1627	518305.80	2212280.83
1628	518303.42	2212279.55
1623	518302.44	2212273.48
Условный номер земельного участка 52:18:0080207:40:3У1		
1629	518307.28	2212296.94
1630	518307.05	2212297.40
1631	518286.03	2212340.35
1632	518282.65	2212346.61
1633	518282.91	2212346.73
1634	518239.35	2212435.76
1635	518235.93	2212443.18
1636	518174.42	2212561.94
1637	518173.44	2212562.19
1638	518189.93	2212517.14
1639	518210.90	2212462.3
1640	518222.98	2212435.16
1641	518257.45	2212365.46
1642	518293.65	2212290.7

Обозначение характерных точек границы	Координаты, м	
	X	Y
1643	518294.03	2212289.95
1644	518298.76	2212292.44
1645	518299.42	2212292.72
1629	518307.28	2212296.94
Условный номер земельного участка 52:18:0080263:260:3У1		
1646	518338.84	2212079.75
1647	518338.39	2212080.50
1648	518360.98	2212091.54
1646	518338.84	2212079.75
Условный номер земельного участка 52:18:0080263:236:3У1		
1649	518323.32	2212071.49
1650	518322.53	2212072.68
1651	518338.39	2212080.50
1652	518338.84	2212079.75
1649	518323.32	2212071.49
Условный номер земельного участка 52:18:0080263:471:3У1		
1653	518199.60	2212005.65
1654	518196.45	2212011.71
1655	518207.53	2212017.48
1656	518211.02	2212011.72
1653	518199.60	2212005.65
Условный номер земельного участка 52:18:0080263:133:3У1		
1657	518091.99	2211948.38
1658	518103.44	2211954.46
1659	518102.75	2211955.61
1657	518091.99	2211948.38
Условный номер земельного участка 52:18:0080263:140:3У1		
1661	518049.59	2211925.81
1662	518067.01	2211935.08
1663	518065.10	2211938.34
1664	518048.02	2211928.70
1661	518049.59	2211925.81
Условный номер земельного участка 52:26:0040002:3823:3У1		
4000	516540.13	2211818.19
4001	516531.83	2211821.2
4002	516515.36	2211819.53
4003	516534.2	2211817.91
4004	516539.72	2211817.43
4000	516540.13	2211818.19
Условный номер земельного участка 52:26:0040002:3823:3У2		

Обозначение характерных точек границы	Координаты, м	
	X	Y
4005	516511.89	2211492.38
4006	516510.27	2211507.44
4007	516508.78	2211508.01
4008	516491.72	2211509.81
4009	516461.16	2211513.04
4010	516463.21	2211499.09
4011	516473.14	2211500.83
4012	516493.74	2211496.8
4005	516511.89	2211492.38
Условный номер земельного участка 52:26:0040002:3822:3У1		
4013	516569.15	2211487.05
4014	516548.01	2211492.88
4015	516510.27	2211507.44
4016	516511.89	2211492.4
4017	516513.67	2211491.95
4018	516533.42	2211488.82
4019	516553.21	2211487.34
4013	516569.15	2211487.05
Условный номер земельного участка 52:26:0040002:3822:3У2		
4034	516649.08	2211488.27
4035	516664.45	2211493.67
4036	516687.11	2211493.67
4037	516698.83	2211492.53
4038	516697.77	2211490.94
4039	516695.67	2211488.98
4040	516693.68	2211487.75
4041	516690.97	2211487.53
4042	516687.2	2211487.69
4043	516685.1	2211487.98
4044	516682.47	2211488.8
4045	516675.4	2211488.11
4046	516672.65	2211488.45
4047	516653.1	2211488.12
4034	516649.08	2211488.27
Условный номер земельного участка 52:18:0080263:265:3У1		
1665	518114.80	2211789.19
1666	518107.57	2211801.01
1667	518107.10	2211802.01
1668	518139.45	2211838.57
1669	518140.73	2211839.33
1670	518140.51	2211839.77
1671	518141.96	2211841.41
1672	518143.58	2211842.32
1673	518144.57	2211842.67

Обозначение характерных точек границы	Координаты, м	
	X	Y
1674	518144.83	2211842.21
1675	518162.63	2211852.05
1676	518162.70	2211851.92
1677	518192.99	2211869.28
1678	518192.49	2211870.19
1679	518195.38	2211871.92
1680	518213.68	2211881.41
1681	518161.86	2211843.53
1682	518120.90	2211796.23
1683	518118.06	2211797.67
1684	518115.38	2211792.50
1685	518116.93	2211791.65
1665	518114.80	2211789.19
Условный номер земельного участка 52:18:0080263:142:3У1		
1686	518116.93	2211791.65
1687	518120.90	2211796.23
1688	518118.06	2211797.67
1689	518115.38	2211792.5
1686	518116.93	2211791.65
Условный номер земельного участка 52:26:0040008:94:3У1		
1690	516449.00	2212314.41
1691	516461.20	2212318.29
1692	516449.42	2212332.50
1690	516449.00	2212314.41
Условный номер земельного участка 52:18:0080263:145:3У1		
2500	518090.65	2211761.3
2501	518107.57	2211780.84
2502	518104.17	2211783.05
2500	518090.65	2211761.30
Условный номер земельного участка 52:18:0080263:266:3У1		
2503	518061.07	2211728.25
2504	518054.84	2211732.19
2505	518067.60	2211753.26
2506	518077.73	2211746.38
2507	518069.97	2211737.42
2508	518061.94	2211729.03
2503	518061.07	2211728.25
Условный номер земельного участка 52:18:0080269:178:3У1		
2509	517719.62	2211646.39
2510	517446.26	2211585.56
2511	517448.20	2211576.83
2512	517515.07	2211593.13

Обозначение характерных точек границы	Координаты, м	
	X	Y
2513	517671.26	2211630.16
2514	517715.23	2211643.08
2509	517719.62	2211646.39
Условный номер земельного участка 52:18:0080269:178:3У2		
2515	517693.28	2211759.39
2516	517791.60	2211809.71
2517	517794.36	2211794.25
2518	517757.64	2211779.95
2519	517708.27	2211763.55
2515	517693.28	2211759.39
Условный номер земельного участка 52:18:0080269:178:3У3		
2520	517431.30	2211652.78
2521	517421.17	2211698.29
2522	517683.08	2211756.57
2523	517658.14	2211749.66
2524	517609.14	2211738.72
2525	517453.97	2211703.93
2526	517452.41	2211689.65
2527	517447.96	2211675.99
2528	517440.83	2211663.53
2520	517431.30	2211652.78
Условный номер земельного участка 52:18:0080269:147:3У1		
2529	517380.85	2211571.01
2530	517377.93	2211570.36
2531	517212.66	2211533.59
2532	517220.20	2211525.91
2533	517377.53	2211559.60
2534	517383.09	2211560.96
2529	517380.85	2211571.01
Условный номер земельного участка 52:18:0080269:147:3У2		
2535	517377.93	2211570.36
2536	517362.97	2211637.58
2537	517351.72	2211642.23
2538	517341.44	2211648.76
2539	517332.45	2211656.96
2540	517325.02	2211666.61
2541	517319.37	2211677.39
2542	517287.33	2211682.37
2543	517270.30	2211685.97
2544	517253.49	2211690.48
2545	517236.94	2211695.89
2546	517220.71	2211702.19
2547	517204.84	2211709.35

Обозначение характерных точек границы	Координаты, м	
	X	Y
2548	517189.39	2211717.37
2549	517174.38	2211726.20
2550	517155.42	2211738.79
2551	517120.86	2211773.86
2552	517201.97	2211791.91
2553	517211.53	2211785.56
2554	517223.27	2211778.64
2555	517235.37	2211772.37
2556	517247.79	2211766.76
2557	517260.50	2211761.83
2558	517273.45	2211757.60
2559	517286.62	2211754.07
2560	517299.95	2211751.25
2561	517313.42	2211749.16
2562	517328.33	2211746.84
2563	517337.74	2211756.93
2564	517339.25	2211758.00
2565	517340.08	2211754.24
2566	517380.85	2211571.01
2535	517377.93	2211570.36
Условный номер земельного участка 52:18:0080269:147:3У3		
2567	516895.28	2212082.76
2568	516897.60	2212263.97
2569	516893.41	2212111.28
2570	516893.43	2212108.62
2571	516894.42	2212089.41
2567	516895.28	2212082.76
Условный номер земельного участка 52:18:0080269:148:3У1		
2572	517212.66	2211533.59
2573	517220.20	2211525.91
2574	517155.84	2211511.62
2575	517148.30	2211519.27
2572	517212.66	2211533.59
Условный номер земельного участка 52:18:0080269:149:3У1		
2576	517148.30	2211519.27
2577	517098.19	2211508.12
2578	517070.86	2211502.04
2579	516999.74	2211486.21
2580	517007.24	2211478.61
2581	517155.84	2211511.62
2576	517148.30	2211519.27
Условный номер земельного участка 52:18:0080269:149:3У2		
2582	517098.19	2211508.12

Обозначение характерных точек границы	Координаты, м	
	X	Y
2583	517080.38	2211588.17
2584	516811.49	2211860.95
2585	516778.64	2211859.63
2586	516779.82	2211831.66
2587	516800.24	2211832.48
2588	517054.80	2211574.23
2589	517070.86	2211502.04
2582	517098.19	2211508.12
Условный номер земельного участка 52:18:0080269:150:3У1		
2590	517007.24	2211478.61
2591	516999.74	2211486.21
2592	516936.89	2211472.23
2593	516922.14	2211469.80
2594	516907.22	2211469.04
2595	516892.31	2211469.95
2596	516877.59	2211472.52
2597	516863.26	2211476.72
2598	516855.21	2211480.1
2599	516878.91	2211459.25
2600	516882.92	2211456.92
2601	516935.61	2211462.7
2590	517007.24	2211478.61
Условный номер земельного участка 52:18:0080269:151:3У1		
2602	516779.82	2211831.66
2603	516759.92	2211830.86
2604	516758.85	2211858.84
2605	516778.64	2211859.63
2602	516779.82	2211831.66
Условный номер земельного участка 52:18:0080269:173:3У1		
2606	517446.26	2211585.56
2607	517380.85	2211571.01
2608	517383.09	2211560.96
2609	517448.20	2211576.83
2606	517446.26	2211585.56
Условный номер земельного участка 52:18:0080269:173:3У2		
2610	518380.73	2212120.12
2611	518384.17	2212124.92
2612	518386.64	2212141.46
2613	518374.94	2212164.37
2614	518361.61	2212157.55
2610	518380.73	2212120.12
Условный номер земельного участка 52:18:0080269:173:3У3		

Обозначение характерных точек границы	Координаты, м	
	X	Y
2615	518172.72	2212564.15
2616	518169.00	2212573.92
2617	518174.42	2212561.94
2618	518173.44	2212562.19
2615	518172.72	2212564.15
Условный номер земельного участка 52:18:0080269:173:3У4		
2619	517795.78	2211871.78
2620	517874.23	2211911.77
2621	517874.82	2211908.46
2622	518343.28	2212148.17
2623	518361.61	2212157.55
2624	518380.73	2212120.12
2625	518375.07	2212112.23
2626	518365.65	2212099.25
2627	518311.61	2212071.82
2628	518272.67	2212056.43
2629	518231.26	2212039.06
2630	518197.96	2212017.58
2631	518160.76	2211996.62
2632	518106.58	2211969.66
2633	518066.61	2211945.88
2634	518013.33	2211912.51
2635	517969.43	2211891.22
2636	517933.57	2211874.74
2637	517903.70	2211862.42
2638	517873.81	2211849.96
2639	517852.85	2211837.51
2640	517820.76	2211801.74
2641	517819.04	2211799.77
2642	517809.58	2211794.27
2643	517810.36	2211789.86
2644	517802.80	2211781.22
2645	517798.13	2211773.09
2646	517791.60	2211809.71
2647	517693.28	2211759.39
2648	517683.21	2211756.60
2649	517421.17	2211698.29
2650	517446.26	2211585.56
2651	517380.86	2211570.99
2652	517340.08	2211754.24
2653	517339.25	2211758.00
2654	517348.95	2211764.97
2655	517361.52	2211770.66
2656	517374.96	2211773.78
2657	517388.75	2211774.19
2658	517402.35	2211771.90

Обозначение характерных точек границы	Координаты, м	
	X	Y
2659	517405.02	2211770.88
2660	517410.31	2211747.10
2661	517674.27	2211805.83
2662	517782.43	2211861.18
2664	517781.81	2211864.66
2619	517795.78	2211871.78
Условный номер земельного участка 52:18:0080269:173:3У5		
2890	517859.50	2211868.58
2891	517858.88	2211871.80
2892	517855.66	2211871.17
2893	517856.29	2211867.95
2890	517859.50	2211868.58
Условный номер земельного участка 52:18:0080269:173:3У5		
2665	518140.85	2212167.03
2666	518152.60	2212173.04
2667	518063.86	2212348.76
2668	518020.62	2212434.38
2669	518028.38	2212447.34
2670	518032.75	2212459.15
2671	518035.47	2212478.36
2672	518073.78	2212497.3
2673	518075.46	2212502.34
2674	518077.30	2212516.98
2675	518172.72	2212564.15
2676	518173.44	2212562.19
2677	518174.42	2212561.94
2678	518169.00	2212573.92
2679	518163.24	2212590.81
2680	518154.87	2212615.46
2681	518116.80	2212596.64
2682	518003.49	2212540.63
2683	517993.04	2212548.05
2684	517978.67	2212552.16
2685	517962.75	2212554.29
2686	517943.52	2212552.41
2687	517933.58	2212548.7
2688	517929.12	2212534.96
2689	517927.35	2212520.94
2690	517928.38	2212506.45
2691	517932.18	2212492.43
2692	517938.61	2212479.4
2693	517947.43	2212467.86
2694	517958.31	2212458.23
2695	517971.51	2212450.58
2696	517985.91	2212445.78
2697	518000.99	2212443.97

Обозначение характерных точек границы	Координаты, м	
	X	Y
2698	518139.26	2212170.17
2665	518140.85	2212167.03
Условный номер земельного участка 52:18:0080269:173:3У6		
2699	517781.81	2211864.66
2700	517780.89	2211869.81
2701	517762.42	2211973.38
2702	517749.58	2212045.44
2703	517735.40	2212125.02
2704	517711.80	2212257.41
2705	517687.22	2212395.3
2706	517674.93	2212464.21
2707	517645.62	2212628.64
2708	517624.18	2212748.89
2709	517595.04	2212912.37
2710	517593.57	2212920.05
2711	517617.32	2212924.26
2712	517634.18	2212778.27
2713	517795.78	2211871.78
2699	517781.81	2211864.66
Условный номер земельного участка 52:18:0080269:173:3У7		
2714	517201.97	2211791.91
2715	517200.18	2211793.10
2716	517143.49	2211850.60
2717	517085.02	2211909.92
2718	517019.52	2211976.37
2719	516964.04	2212032.66
2720	516964.36	2212094.38
2721	516964.69	2212157.08
2722	516969.45	2212330.52
2723	516931.30	2212332.40
2724	516899.52	2212333.96
2725	516782.15	2212339.74
2726	516757.02	2212340.98
2727	516754.74	2212271.00
2728	516779.71	2212269.77
2729	516897.60	2212263.97
2730	516895.28	2212082.76
2731	516897.02	2212069.31
2732	516901.14	2212049.48
2733	516906.76	2212030.01
2734	516913.85	2212011.04
2735	516922.38	2211992.66
2736	516932.28	2211974.98
2737	516943.50	2211958.12
2738	516955.97	2211942.16

Обозначение характерных точек границы	Координаты, м	
	X	Y
2739	516968.73	2211928.18
2740	517120.86	2211773.86
2714	517201.97	2211791.91
Условный номер земельного участка 52:18:0080269:173:3У8		
2741	516759.92	2211830.86
2742	516754.71	2211830.65
2743	516753.59	2211858.63
2744	516758.85	2211858.84
2741	516759.92	2211830.86
Условный номер земельного участка 52:18:0080269:173:3У9		
2745	516970.12	2212339.28
2746	516969.45	2212330.52
2747	516931.30	2212332.40
2745	516970.12	2212339.28
Условный номер земельного участка 52:18:0080269:173:3У10		
2748	516815.98	2212851.02
2749	516811.04	2212851.80
2750	516816.47	2212855.45
2748	516815.98	2212851.02
Условный номер земельного участка 52:18:0080269:173:3У11		
2751	516823.32	2212894.05
2752	516818.27	2212899.45
2753	516824.46	2212898.50
2751	516823.32	2212894.05
Условный номер земельного участка 52:18:0080269:173:3У12		
2754	516502.77	2211848.72
2755	516503.72	2211821.66
2756	516532.12	2211823.79
2757	516529.52	2211903.22
2758	516559.87	2211903.96
2759	516559.64	2211932.04
2760	516528.84	2211931.21
2761	516528.60	2212136.50
2762	516530.40	2212225.24
2763	516530.88	2212242.88
2764	516545.17	2212247.02
2765	516556.19	2212252.38
2766	516571.18	2212264.08
2767	516582.99	2212279.46
2768	516659.82	2212275.68
2769	516674.82	2212274.94
2770	516677.09	2212345.06

Обозначение характерных точек границы	Координаты, м	
	X	Y
2771	516586.42	2212349.38
2772	516579.58	2212361.34
2773	516567.78	2212374.59
2774	516549.71	2212386.53
2775	516537.28	2212391.12
2776	516547.17	2212516.83
2777	516572.66	2212725.61
2778	516591.72	2212897.30
2779	516727.63	2212876.06
2780	516731.92	2212903.10
2781	516722.48	2212904.73
2782	516582.23	2212927.12
2783	516567.37	2212929.45
2784	516537.75	2212934.08
2785	516528.42	2212935.11
2786	516519.04	2212935.42
2787	516509.66	2212934.93
2788	516500.35	2212933.68
2789	516491.17	2212931.67
2790	516482.20	2212928.92
2791	516473.48	2212925.42
2792	516362.33	2212872.79
2793	516350.06	2212866.73
2794	516338.31	2212859.72
2795	516327.22	2212851.73
2796	516316.87	2212842.84
2797	516216.71	2212749.09
2798	516157.91	2212848.73
2799	516125.66	2212818.36
2800	516159.74	2212784.27
2801	516181.45	2212746.98
2802	516206.89	2212670.60
2803	516221.56	2212642.38
2804	516224.32	2212637.70
2805	516229.99	2212628.07
2806	516272.45	2212559.92
2807	516299.88	2212525.92
2808	516425.46	2212367.06
2809	516468.66	2212317.85
2810	516304.14	2212265.46
2811	516251.69	2212249.25
2812	516250.38	2212249.10
2813	516250.52	2212245.91
2814	516240.40	2212241.44
2815	516227.49	2212233.85
2816	516215.69	2212224.61
2817	516205.26	2212213.89

Обозначение характерных точек границы	Координаты, м	
	X	Y
2818	516196.32	2212201.86
2819	516189.42	2212188.76
2820	516179.88	2212162.62
2821	516170.78	2212132.40
2822	516168.90	2212107.56
2823	516169.26	2212100.74
2824	516173.98	2212075.18
2825	516201.90	2211994.82
2826	516226.25	2211951.31
2827	516273.11	2211914.74
2828	516305.90	2211898.33
2829	516366.20	2211899.42
2830	516311.36	2211926.84
2831	516291.70	2211929.13
2832	516276.79	2211934.65
2833	516259.74	2211945.54
2834	516245.98	2211959.71
2835	516236.70	2211974.40
2836	516227.51	2212000.20
2837	516222.82	2212014.77
2838	516206.76	2212064.69
2839	516201.18	2212082.03
2840	516196.84	2212105.60
2841	516198.29	2212126.73
2842	516204.71	2212148.99
2843	516217.72	2212184.65
2844	516226.29	2212197.9
2845	516239.89	2212211.64
2846	516255.30	2212221.56
2847	516312.52	2212238.74
2848	516395.99	2212265.32
2849	516450.01	2212282.53
2850	516465.87	2212261.82
2851	516486.51	2212248.23
2852	516502.87	2212242.98
2853	516507.38	2212242.96
2854	516521.34	2212129.23
2855	516520.75	2212042.52
2856	516521.97	2211889.44
2857	516523.59	2211849.41
2858	516503.90	2211848.62
2754	516502.77	2211848.72
3176	516231.28	2212724.37
3177	516351.04	2212836.47
3178	516482.06	2212898.56
3179	516499.70	2212904.83

Обозначение характерных точек границы	Координаты, м	
	X	Y
3180	516516.84	2212907.24
3181	516534.78	2212906.20
3182	516559.09	2212902.40
3183	516564.03	2212901.63
3184	516518.07	2212503.99
3185	516509.37	2212393.38
3186	516490.29	2212388.29
3187	516474.38	2212380.23
3188	516426.34	2212438.27
3189	516406.85	2212461.73
3190	516323.43	2212567.97
3176	516231.28	2212724.37
Условный номер земельного участка 52:18:0080269:173:ЗУ13		
4050	516521.09	2211506.72
4051	516603.93	2211497.98
4052	516616.68	2211498.13
4053	516629.05	2211501.24
4054	516640.36	2211507.13
4055	516664.75	2211523.72
4056	516672.12	2211530.89
4057	516672.53	2211531.74
4058	516677.26	2211532.09
4059	516697.21	2211533.56
4060	516684.85	2211700.96
4061	516681.72	2211779.20
4062	516699.64	2211779.92
4063	516703.45	2211763.63
4064	516704.81	2211733.81
4065	516704.89	2211720.26
4066	516703.72	2211700.19
4067	516703.86	2211680.08
4068	516704.02	2211664.65
4069	516702.32	2211650.01
4070	516701.02	2211634.41
4071	516701.55	2211619.85
4072	516701.77	2211613.56
4073	516702.06	2211605.71
4074	516702.35	2211597.88
4075	516702.53	2211590.06
4076	516702.71	2211582.22
4077	516702.74	2211569.80
4078	516702.80	2211557.49
4079	516702.82	2211550.47
4080	516702.00	2211540.16
4081	516701.23	2211530.40
4082	516701.07	2211519.91

Обозначение характерных точек границы	Координаты, м	
	X	Y
4083	516700.98	2211514.31
4084	516701.10	2211509.63
4085	516701.14	2211504.27
4086	516700.94	2211499.66
4087	516700.29	2211495.94
4088	516700.11	2211495.46
4089	516661.92	2211496.64
4090	516638.62	2211488.66
4091	516633.07	2211488.86
4092	516612.91	2211488.13
4093	516592.98	2211486.72
4094	516576.40	2211486.94
4050	516521.09	2211506.72
Условный номер земельного участка 52:18:0080269:134:ЗУ1		
2859	517410.31	2211747.10
2860	517674.27	2211805.83
2861	517782.43	2211861.18
2862	517781.81	2211864.66
2863	517779.04	2211863.42
2864	517733.88	2211845.82
2865	517704.33	2211836
2866	517687.88	2211830.53
2867	517641.16	2211817.59
2868	517553.11	2211797.9
2869	517415.24	2211766.98
2870	517405.02	2211770.88
2871	517405.52	2211768.65
2859	517410.31	2211747.10
Условный номер земельного участка 52:18:0080269:134:ЗУ2		
2872	517704.33	2211836.00
2873	517689.40	2211892.33
2874	517621.27	2211873.69
2875	517614.86	2211897.88
2876	517566.11	2211872.93
2877	517532.99	2211865.56
2878	517553.11	2211797.90
2879	517641.16	2211817.59
2880	517687.88	2211830.53
2872	517704.33	2211836.00
Условный номер земельного участка 52:18:0000000:14937:ЗУ1		
2881	518408.51	2212137.88
2882	518419.32	2212143.65
2883	518431.73	2212119.39
2884	518421.14	2212114.17

Обозначение характерных точек границы	Координаты, м	
	X	Y
2889	518413.65	2212128.23
2881	518408.51	2212137.88
Условный номер земельного участка 52:18:0000000:15:3У1		
2890	517859.50	2211868.58
2891	517858.88	2211871.80
2892	517855.66	2211871.17
2893	517856.29	2211867.95
2890	517859.50	2211868.58
Условный номер земельного участка 52:18:0080269:142:3У1		
2894	517624.18	2212748.89
2895	517580.72	2212742.18
2896	517551.89	2212740.01
2897	517540.02	2212752.35
2898	517532.47	2212788.32
2899	517614.55	2212802.95
2894	517624.18	2212748.89
Условный номер земельного участка 52:18:0080269:142:3У2		
2900	517532.47	2212788.32
2901	517528.15	2212808.89
2902	517532.57	2212871.88
2903	517600.11	2212883.93
2904	517614.55	2212802.95
2900	517532.47	2212788.32
Условный номер земельного участка 52:18:0080269:143:3У1		
2905	517624.18	2212748.89
2906	517580.72	2212742.18
2907	517551.89	2212740.01
2908	517540.02	2212752.35
2909	517532.47	2212788.32
2910	517507.18	2212783.81
2911	517518.41	2212719.44
2912	517626.11	2212738.05
2905	517624.18	2212748.89
Условный номер земельного участка 52:18:0080269:143:3У2		
2913	517507.18	2212783.81
2914	517493.77	2212860.69
2915	517500.65	2212866.18
2916	517532.57	2212871.88
2917	517528.15	2212808.89
2918	517532.47	2212788.32
2913	517507.18	2212783.81
Условный номер земельного участка		

Обозначение характерных точек границы	Координаты, м	
	X	Y
52:18:0080269:143:3У3		
2919	516992.32	2212651.87
2920	516973.72	2212695.78
2921	516968.45	2212713.88
2922	516942.46	2212791.46
2923	516935.70	2212807.41
2924	516926.57	2212822.13
2925	516894.60	2212865.73
2926	516876.55	2212890.55
2927	516845.06	2212895.36
2928	516837.37	2212862.89
2929	516850.04	2212845.63
2930	516866.61	2212843.01
2931	516896.71	2212801.96
2932	516903.64	2212790.80
2933	516908.76	2212778.70
2934	516916.80	2212754.72
2919	516992.32	2212651.87
Условный номер земельного участка 52:18:0080269:139:3У1		
2935	517019.52	2211976.37
2936	517009.48	2211987.38
2937	517000.30	2211999.12
2938	516992.04	2212011.53
2939	516984.76	2212024.53
2940	516978.49	2212038.05
2941	516973.27	2212052.02
2942	516969.13	2212066.33
2943	516966.10	2212080.93
2944	516964.36	2212094.38
2945	516964.04	2212032.66
2935	517019.52	2211976.37
Условный номер земельного участка 52:18:0080269:145:3У1		
2946	516992.32	2212651.87
2947	517019.00	2212615.54
2948	517065.00	2212356.09
2949	516970.12	2212339.28
2950	516979.97	2212478.24
2946	516992.32	2212651.87
Условный номер земельного участка 52:18:0080269:145:3У2		
2952	516970.12	2212339.28
2953	516992.32	2212651.87
2954	516916.80	2212754.72
2955	516933.84	2212703.85
2956	516937.24	2212690.00

Обозначение характерных точек границы	Координаты, м	
	X	Y
2957	516938.33	2212675.78
2958	516936.32	2212654.47
2959	516917.94	2212503.85
2960	516915.59	2212479.94
2961	516914.37	2212455.95
2962	516911.01	2212333.39
2963	516931.30	2212332.40
2952	516970.12	2212339.28
Условный номер земельного участка 52:18:0080269:145:3У3		
2964	516850.04	2212845.63
2965	516837.37	2212862.89
2966	516835.71	2212847.90
2964	516850.04	2212845.63
Условный номер земельного участка 52:18:0080269:146:3У1		
2967	516845.04	2212895.36
2968	516824.46	2212898.50
2969	516823.32	2212894.05
2970	516830.51	2212886.35
2971	516826.75	2212862.36
2972	516816.47	2212855.45
2973	516815.98	2212851.02
2974	516835.71	2212847.9
2975	516837.37	2212862.89
2967	516845.04	2212895.36
Условный номер земельного участка 52:18:0080269:152:3У1		
4200	516659.79	2211826.85
4201	516658.67	2211854.83
4202	516673.66	2211855.43
4203	516676.73	2211778.99
4204	516681.72	2211779.2
4205	516684.85	2211700.96
4206	516697.21	2211533.56
4027	516677.26	2211532.09
4208	516676.59	2211540.15
4209	516677.62	2211550.38
4210	516666.34	2211703.14
4211	516664.26	2211732.32
4212	516661.77	2211798.75
4213	516660.79	2211801.94
4200	516659.79	2211826.85
Условный номер земельного участка 52:18:0080269:153:3У1		
2980	516559.87	2211903.96
2981	516529.52	2211903.22

Обозначение характерных точек границы	Координаты, м	
	X	Y
2982	516532.12	2211823.79
2983	516533.97	2211823.93
2984	516549.47	2211821.82
2985	516549.92	2211816.56
2986	516570.7	2211814.77
2987	516641.4	2211817.6
2988	516651.31	2211815.36
4100	516658.77	2211808.46
4101	516660.79	2211801.94
4102	516659.79	2211826.85
4103	516658.67	2211854.83
4104	516561.55	2211850.93
4105	516559.98	2211890.04
2980	516559.87	2211903.96
Условный номер земельного участка 52:18:0080269:153:3У2		
4095	516677.26	2211532.09
4096	516676.63	2211540.59
4097	516676.59	2211540.15
4098	516672.53	2211531.74
4095	516677.26	2211532.09
Условный номер земельного участка 52:18:0080269:156:3У1		
2989	516559.64	2211932.04
2990	516558.75	2212042.50
2991	516559.19	2212106.88
2992	516528.60	2212136.50
2993	516528.84	2211931.21
2989	516559.64	2211932.04
Условный номер земельного участка 52:18:0080269:157:3У1		
2994	516559.19	2212106.88
2995	516559.36	2212131.42
2996	516550.32	2212205.03
2997	516530.40	2212225.24
2998	516528.60	2212136.50
2994	516559.19	2212106.88
Условный номер земельного участка 52:18:0080269:158:3У1		
2999	516550.32	2212205.03
3000	516545.17	2212247.02
3001	516530.88	2212242.88
3002	516530.40	2212225.24
2999	516550.32	2212205.03
Условный номер земельного участка 52:18:0080269:163:3У1		
3003	516502.77	2211848.72

Обозначение характерных точек границы	Координаты, м	
	X	Y
3004	516471.37	2211851.42
3005	516440.56	2211862.24
3006	516366.20	2211899.42
3007	516306.76	2211898.20
3008	516305.90	2211898.33
3009	516410.49	2211845.98
3010	516414.25	2211845.37
3011	516445.90	2211830.69
3012	516465.43	2211823.83
3013	516496.72	2211821.14
3014	516503.72	2211821.66
3003	516502.77	2211848.72
Условный номер земельного участка 52:18:0080269:164:3У1		
3015	516311.36	2211926.84
3016	516288.44	2211938.30
3017	516247.92	2211969.92
3018	516222.82	2212014.77
3019	516227.51	2212000.20
3020	516236.70	2211974.40
3021	516245.98	2211959.71
3022	516259.74	2211945.54
3023	516276.79	2211934.65
3024	516291.70	2211929.13
3015	516311.36	2211926.84
Условный номер земельного участка 52:18:0080269:167:3У1		
3025	516201.90	2211994.82
3026	516173.98	2212075.18
3027	516197.04	2212003.51
3025	516201.90	2211994.82
Условный номер земельного участка 52:18:0080269:167:3У2		
3028	516169.26	2212100.74
3029	516168.90	2212107.56
3030	516168.66	2212103.99
3028	516169.26	2212100.74
Условный номер земельного участка 52:18:0080269:167:3У3		
3031	516179.88	2212162.62
3032	516173.57	2212142.08
3033	516178.08	2212157.68
3031	516179.88	2212162.62
Условный номер земельного участка 52:18:0080269:167:3У4		
3034	516245.22	2212248.53
3035	516250.38	2212249.10

Обозначение характерных точек границы	Координаты, м	
	X	Y
3036	516250.52	2212245.91
3037	516240.40	2212241.44
3038	516227.49	2212233.85
3039	516215.69	2212224.61
3040	516205.26	2212213.89
3041	516196.32	2212201.86
3042	516190.10	2212190.62
3043	516192.50	2212197.20
3044	516204.35	2212215.54
3045	516221.59	2212232.96
3034	516245.22	2212248.53
Условный номер земельного участка 52:18:0080269:160:3У1		
3046	516537.28	2212391.12
3047	516547.17	2212516.83
3048	516572.66	2212725.61
3049	516591.72	2212897.3
3050	516596.66	2212896.49
3051	516577.63	2212725.03
3052	516552.15	2212516.33
3053	516542.15	2212389.32
3046	516537.28	2212391.12
Условный номер земельного участка 52:18:0080269:168:3У1		
3054	516474.38	2212380.23
3055	516476.37	2212381.75
3056	516493.62	2212389.98
3057	516504.27	2212392.28
3058	516513.01	2212503.38
3059	516518.07	2212503.99
3060	516509.37	2212393.38
3061	516490.29	2212388.29
3054	516474.38	2212380.23
Условный номер земельного участка 52:18:0080269:169:3У1		
3062	516518.07	2212503.99
3063	516513.01	2212503.38
3064	516514.32	2212520.12
3065	516539.88	2212729.43
3066	516559.09	2212902.40
3067	516564.03	2212901.63
3062	516518.07	2212503.99
Условный номер земельного участка 52:18:0080269:170:3У1		
3068	516316.91	2212842.87
3069	516327.22	2212851.73
3070	516338.31	2212859.72

Обозначение характерных точек границы	Координаты, м	
	X	Y
3071	516350.06	2212866.73
3072	516335.10	2212859.90
3068	516316.91	2212842.87
Условный номер земельного участка 52:18:0080269:162:3У1		
3073	516634.63	2212947.17
3074	516645.7	2213017.36
3075	516646.41	2213018
3076	516694.15	2213010.47
3077	516682.15	2212939.68
3073	516634.63	2212947.17
Условный номер земельного участка 52:18:0080269:175:3У1		
3078	518029.28	2213229.60
3079	518027.70	2213238.57
3080	518021.34	2213268.06
3081	517996.99	2213259.96
3082	517979.78	2213254.44
3083	517962.65	2213248.39
3084	517954.20	2213245.96
3085	517934.90	2213242.00
3086	517919.10	2213239.47
3087	517916.53	2213249.55
3088	517895.98	2213245.77
3089	517867.16	2213228.90
3090	517842.81	2213199.99
3091	517831.26	2213165.48
3092	517831.80	2213135.34
3093	517833.20	2213127.44
3094	517872.58	2213134.42
3095	517871.73	2213139.21
3096	517871.38	2213159.31
3097	517878.32	2213180.06
3098	517893.40	2213197.95
3099	517911.49	2213207.95
3078	518029.28	2213229.60
Условный номер земельного участка 52:18:0080269:175:3У2		
3100	518154.87	2212615.46
3101	518149.65	2212630.83
3102	518109.76	2212611.11
3103	518109.90	2212610.32
3104	518116.80	2212596.64
3100	518154.87	2212615.46
Условный номер земельного участка 52:18:0080269:176:3У1		
3105	517833.20	2213127.44

Обозначение характерных точек границы	Координаты, м	
	X	Y
3106	517917.30	2212653.11
3107	517925.54	2212626.97
3108	517952.10	2212574.04
3109	517962.63	2212582.59
3110	517975.88	2212589.14
3111	517987.69	2212592.3
3112	517962.73	2212642.04
3113	517956.23	2212662.65
3114	517872.58	2213134.42
3105	517833.20	2213127.44
Условный номер земельного участка 52:18:0080269:176:3У2		
3115	518116.80	2212596.64
3116	518109.90	2212610.32
3117	518109.76	2212611.11
3118	518046.28	2212579.73
3119	518034.07	2212586.84
3120	518019.54	2212591.96
3121	518004.89	2212593.91
3122	517990.15	2212592.96
3123	517975.88	2212589.14
3124	517962.63	2212582.59
3125	517949.48	2212571.92
3126	517940.31	2212560.86
3127	517933.88	2212549.61
3128	517933.58	2212548.71
3129	517943.52	2212552.41
3130	517962.75	2212554.29
3131	517978.67	2212552.16
3132	517993.04	2212548.05
3133	518003.49	2212540.63
3115	518116.80	2212596.64
Условный номер земельного участка 52:18:0080269:144:3У1		
3134	517874.23	2211911.77
3135	518079.08	2212020.8
3136	518103.36	2212034.79
3137	518126.02	2212051.28
3138	518135.88	2212062.32
3139	518143.83	2212074.8
3140	518149.67	2212088.4
3141	518153.26	2212102.75
3142	518154.49	2212117.5
3143	518153.33	2212132.25
3144	518149.82	2212146.63
3145	518142.87	2212163.02
3146	518140.85	2212167.03

Обозначение характерных точек границы	Координаты, м	
	X	Y
3147	518152.6	2212173.04
3148	518063.86	2212348.76
3149	518114.56	2212374.36
3150	518158.42	2212287.51
3151	518230.51	2212144.75
3152	518259.23	2212116.68
3153	518305.07	2212141.08
3154	518337.85	2212158.52
3155	518343.28	2212148.17
3156	517874.82	2211908.46
3134	517874.23	2211911.77
Условный номер земельного участка 52:18:0080269:144:3У2		
3157	518176.64	2212251.42
3158	518180.82	2212253.53
3159	518209.79	2212243.03
3160	518234.16	2212234.19
3161	518254.10	2212230.99
3162	518280.97	2212188.16
3163	518305.07	2212141.08
3164	518259.23	2212116.68
3165	518230.51	2212144.75
3157	518176.64	2212251.42
Условный номер земельного участка 52:18:0080269:155:3У1		
3167	518114.56	2212374.36
3168	518063.47	2212475.53
3169	518070.79	2212488.34
3170	518073.78	2212497.30
3171	518035.47	2212478.36
3172	518032.75	2212459.15
3173	518028.38	2212447.34
3174	518020.62	2212434.38
3175	518063.86	2212348.76
3167	518114.56	2212374.36
Условный номер земельного участка 52:18:0000000:3У21		
1007	518212.77	2212579.87
1008	518187.16	2212568.71
1009	518179.69	2212588.85
1010	518181.35	2212592.92
1011	518184.26	2212595.12
1012	518187.64	2212595.74
1013	518192.75	2212595.74
1014	518197.08	2212594.86
1015	518201.38	2212593.11
1016	518204.37	2212591.21

Обозначение характерных точек границы	Координаты, м	
	X	Y
1017	518208.39	2212587.53
1018	518210.93	2212583.97
1007	518212.77	2212579.87
Условный номер земельного участка 52:18:0000000:3У22		
1020	517923.31	2211691.71
1021	517896.05	2211844.09
1022	517882.99	2211836.94
1023	517889.84	2211797.43
1024	517883.97	2211796.32
1025	517903.7	2211687.35
1020	517923.31	2211691.71
Условный номер земельного участка 52:18:0000000:3У23		
1027	517405.58	2211525.33
1028	517387.52	2211521.49
1029	517381.49	2211551.28
1030	517398.6	2211556.26
1027	517405.58	2211525.33
Условный номер земельного участка 52:18:0000000:3У26		
1055	516321.5	2211634.79
1056	516309.51	2211634.79
1057	516299.01	2211659.78
1058	516294.63	2211668.58
1059	516301.73	2211668.58
1060	516308.68	2211652.13
1055	516321.5	2211634.79
Условный номер земельного участка 52:18:0000000:3У27		
1061	516120.88	2212813.77
1062	516124.21	2212847.26
1063	516147.28	2212893.57
1064	516151.58	2212890.05
1065	516142.70	2212875.82
1066	516139.59	2212870.83
1067	516126.81	2212845.94
1068	516123.04	2212820.98
1069	516125.66	2212818.36
1061	516120.88	2212813.77
Условный номер земельного участка 52:26:0000000:3У4		
1088	516120.88	2212813.77
1089	516112.45	2212845.85
1090	516105.8	2212858.41
1091	516135.6	2212904.8
1092	516147.28	2212893.57

Обозначение характерных точек границы	Координаты, м	
	X	Y
1093	516124.21	2212847.26
1088	516120.88	2212813.77
Условный номер земельного участка 52:18:0000000:3У2		
1094	517092.93	2211486.46
1095	517087.10	2211485.16
1096	517088.56	2211479.72
1097	517094.34	2211481.18
1094	517092.93	2211486.46
Условный номер земельного участка 52:18:0000000:3У41		
1098	516336.58	2211614.38
1099	516375.7	2211561.46
1100	516473.11	2211523.79
1101	516488.86	2211518.17
1102	516520.91	2211506.74
1103	516508.78	2211508.01
1104	516444.78	2211532.72
1105	516406.61	2211544.89
1106	516395.17	2211548.98
1107	516374.73	2211558.79
1108	516359.36	2211578.26
1109	516339.76	2211601.73
1098	516336.58	2211614.38
Условный номер земельного участка 52:18:0000000:3У40		
1131	516538.69	2211747.33
1132	516537.04	2211741.79
1133	516535.98	2211741.76
1134	516535.79	2211747.2
1131	516538.69	2211747.33
Условный номер земельного участка 52:18:0000000:3У24		
1135	516549.73	2211811.88
1136	516536.52	2211811.59
1137	516539.72	2211817.43
1138	516549.92	2211816.56
1139	516550.25	2211812.77
1135	516549.73	2211811.88
Условный номер земельного участка 52:18:0000000:3У28		
2000	518022.35	2213269
2001	518037.57	2213271.79
2002	518039.02	2213263.47
2003	518050.51	2213265.59
2004	518056.68	2213275.66
2005	518055.45	2213286.87

Обозначение характерных точек границы	Координаты, м	
	X	Y
2016	518066.18	2213288.77
2017	518076.94	2213227.81
2026	518066.24	2213226.23
2027	518064.23	2213234.9
2028	518055.79	2213241.52
2029	518043.4	2213239.28
2030	518122.38	2212800.57
2031	518136.04	2212740.72
2032	518149.44	2212686.17
2033	518160.96	2212645.69
2034	518170.71	2212616.09
2035	518174.79	2212614.5
2036	518178.45	2212614.54
2037	518181.95	2212616.52
2038	518185.18	2212619.18
2039	518187.97	2212622.48
2040	518190.17	2212626.01
2041	518191.48	2212629.79
2042	518192.3	2212634.33
2043	518192.3	2212638.31
2044	518191.59	2212642.42
2045	518195.39	2212643.69
2046	518216.53	2212581.23
2047	518212.77	2212579.87
2048	518210.93	2212583.97
2049	518208.39	2212587.53
2050	518204.37	2212591.21
2051	518201.38	2212593.11
2052	518197.08	2212594.86
2053	518192.75	2212595.74
2054	518187.64	2212595.74
2055	518184.26	2212595.12
2056	518181.35	2212592.92
2057	518179.69	2212588.85
2058	518223.33	2212471.2
2059	518232.34	2212450.95
2060	518239.35	2212435.76
2061	518307.05	2212297.4
2062	518384.51	2212145.71
2063	518394.13	2212150.52
2064	518396.58	2212159.75
2065	518394.1	2212167.62
2072	518404.46	2212172.71
2073	518431.73	2212119.39
2076	518419.8	2212113.51
2077	518413.97	2212119.46
2078	518402.39	2212121.31

Обозначение характерных точек границы	Координаты, м	
	X	Y
2079	518398.04	2212119.12
2080	518417.59	2212081.16
2081	518420.27	2212074.91
2082	518422	2212068.58
2083	518422.87	2212061.72
2084	518422.77	2212054.86
2085	518421.68	2212048.02
2086	518419.54	2212041.19
2087	518416.74	2212035.29
2088	518412.97	2212029.57
2089	518408.46	2212024.46
2090	518403.29	2212020.02
2091	518161.86	2211843.53
2092	518069.97	2211737.42
2093	518061.94	2211729.03
2094	518053.26	2211721.28
2095	518043.74	2211714.05
2096	518034.21	2211707.94
2097	518023.89	2211702.39
2098	518013.17	2211697.67
2099	518002	2211693.78
2100	517991.06	2211690.9
2101	517439.68	2211568.22
2102	517372.51	2211548.67
2103	517102.54	2211488.6
2104	517075.2	2211482.51
2105	516902.9	2211444.18
2106	516899.54	2211446.36
2107	516896.27	2211448.55
2108	516892.09	2211451.57
2109	516878.87	2211459.29
2110	516855.21	2211480.1
2111	516863.26	2211476.72
2112	516877.59	2211472.52
2113	516892.31	2211469.95
2114	516907.22	2211469.04
2115	516922.14	2211469.8
2116	516936.89	2211472.23
2117	517070.86	2211502.04
2118	517383.09	2211571.51
2119	517442.72	2211584.78
2120	517816.84	2211668.02
2121	517831.5	2211671.28
2122	517913.63	2211689.55
2123	517985.5	2211705.55
2124	518006.04	2211711.58
2125	518025.4	2211720.73

Обозначение характерных точек границы	Координаты, м	
	X	Y
2126	518043.12	2211732.76
2127	518058.75	2211747.38
2128	518152.7	2211853.54
2129	518394.64	2212032.28
2130	518404.57	2212044.21
2131	518408.02	2212059.34
2132	518404.24	2212074.39
2133	518387.98	2212105.91
2134	518356.14	2212168.26
2135	518293.65	2212290.7
2136	518257.45	2212365.46
2137	518222.98	2212435.16
2138	518210.9	2212462.3
2139	518189.93	2212517.14
2140	518172.72	2212564.15
2141	518169	2212573.92
2142	518154.87	2212615.46
2143	518149.65	2212630.83
2144	518147.54	2212637.02
2145	518134.69	2212682.52
2146	518129.7	2212701.87
2147	518113.7	2212767.16
2148	518103.93	2212813.52
2149	518085.77	2212914.06
2150	518071.08	2212997.32
2151	518058.52	2213066.07
2152	518034.86	2213197.85
2153	518029.28	2213229.6
2000	518022.35	2213269
Условный номер земельного участка 52:18:0080269:144:3У2		
2154	518305.07	2212141.08
2155	518280.97	2212188.17
2156	518254.1	2212230.99
2157	518234.16	2212234.19
2158	518180.82	2212253.53
2159	518176.64	2212251.42
2160	518230.51	2212144.75
2161	518259.23	2212116.68
2154	518305.07	2212141.08
Условный номер земельного участка 52:18:0000000:3У30		
2162	517446.26	2211585.56
2163	517377.93	2211570.36
2164	517362.97	2211637.58
2165	517351.72	2211642.23
2166	517341.44	2211648.76

Обозначение характерных точек границы	Координаты, м	
	X	Y
2167	517332.45	2211656.96
2168	517325.02	2211666.61
2169	517319.37	2211677.39
2170	517287.33	2211682.37
2171	517270.3	2211685.97
2172	517253.49	2211690.48
2173	517236.94	2211695.89
2174	517220.71	2211702.19
2175	517204.84	2211709.35
2176	517189.39	2211717.37
2177	517174.38	2211726.2
2178	517155.42	2211738.79
2179	517120.86	2211773.86
2180	516968.73	2211928.18
2181	516955.97	2211942.16
2182	516943.5	2211958.12
2183	516932.28	2211974.98
2184	516922.38	2211992.66
2185	516913.85	2212011.04
2186	516906.76	2212030.01
2187	516901.14	2212049.48
2188	516897.02	2212069.31
2189	516894.42	2212089.41
2190	516893.43	2212108.62
2191	516893.41	2212111.28
2192	516897.6	2212263.97
2193	516779.71	2212269.77
2194	516754.74	2212271
2195	516757.02	2212340.98
2196	516782.15	2212339.74
2197	516899.52	2212333.96
2198	516969.45	2212330.52
2199	516967.73	2212267.76
2200	516964.69	2212157.08
2201	516964.36	2212094.36
2202	516966.1	2212080.93
2203	516969.13	2212066.33
2204	516973.27	2212052.02
2205	516978.49	2212038.05
2206	516984.76	2212024.53
2207	516992.04	2212011.53
2208	517000.3	2211999.12
2209	517009.48	2211987.38
2210	517019.53	2211976.37
2211	517143.49	2211850.6
2212	517200.18	2211793.1
2213	517211.53	2211785.56

Обозначение характерных точек границы	Координаты, м	
	X	Y
2214	517223.27	2211778.64
2215	517235.37	2211772.37
2216	517247.79	2211766.76
2217	517260.5	2211761.83
2218	517273.45	2211757.6
2219	517286.62	2211754.07
2220	517299.95	2211751.25
2221	517313.42	2211749.16
2222	517328.33	2211746.84
2223	517337.74	2211756.93
2224	517348.95	2211764.97
2225	517361.52	2211770.66
2226	517374.96	2211773.78
2227	517388.75	2211774.19
2228	517402.35	2211771.9
2229	517415.24	2211766.98
2230	517553.11	2211797.9
2231	517593.97	2211807.04
2232	517641.16	2211817.59
2233	517687.88	2211830.53
2234	517733.88	2211845.82
2235	517779.04	2211863.42
2236	517781.81	2211864.66
2237	517874.23	2211911.77
2238	518079.08	2212020.8
2239	518091.22	2212027.79
2240	518103.36	2212034.79
2241	518126.02	2212051.28
2242	518135.88	2212062.32
2243	518143.83	2212074.8
2244	518149.67	2212088.4
2245	518153.26	2212102.75
2246	518154.49	2212117.5
2247	518153.33	2212132.25
2248	518149.82	2212146.63
2249	518142.87	2212163.02
2250	518139.26	2212170.17
2251	518000.99	2212443.97
2252	517985.91	2212445.78
2253	517971.51	2212450.58
2254	517958.31	2212458.23
2255	517947.43	2212467.86
2256	517938.61	2212479.4
2257	517932.18	2212492.43
2258	517928.38	2212506.45
2259	517927.35	2212520.94
2260	517929.12	2212534.96

Обозначение характерных точек границы	Координаты, м	
	X	Y
2261	517933.88	2212549.61
2262	517940.31	2212560.86
2263	517949.48	2212571.92
2264	517962.63	2212582.59
2265	517975.88	2212589.14
2266	517990.15	2212592.96
2267	518004.89	2212593.91
2268	518019.54	2212591.96
2269	518034.07	2212586.84
2270	518046.28	2212579.73
2271	518149.65	2212630.83
2272	518154.87	2212615.46
2273	518169	2212573.92
2274	518172.72	2212564.15
2275	518077.3	2212516.98
2276	518075.46	2212502.34
2277	518070.79	2212488.34
2279	518063.47	2212475.53
2280	518176.64	2212251.42
2281	518230.51	2212144.75
2282	518259.23	2212116.68
2283	518305.07	2212141.08
2284	518356.14	2212168.26
2285	518387.98	2212105.91
2286	517887.08	2211839.32
2287	517809.58	2211794.27
2288	517831.5	2211671.28
2289	517816.84	2211668.02
2290	517794.34	2211794.25
2291	517757.64	2211779.95
2292	517708.27	2211763.55
2293	517658.14	2211749.66
2294	517609.14	2211738.72
2295	517453.97	2211703.93
2296	517452.41	2211689.65
2297	517447.96	2211675.99
2298	517440.83	2211663.53
2299	517431.3	2211652.78
2300	517446.26	2211585.56
2162	517446.26	2211585.56
Условный номер земельного участка 52:18:0000000:3У31		
2301	517987.69	2212592.3
2302	517962.73	2212642.04
2303	517956.23	2212662.65
2304	517871.73	2213139.21
2305	517871.38	2213159.31

Обозначение характерных точек границы	Координаты, м	
	X	Y
2306	517878.32	2213180.06
2307	517893.4	2213197.95
2308	517911.49	2213207.95
2309	518029.28	2213229.6
2310	518022.35	2213269.00
2311	517895.98	2213245.77
2312	517867.16	2213228.9
2313	517842.81	2213199.99
2314	517831.26	2213165.48
2315	517831.8	2213135.34
2316	517917.3	2212653.11
2317	517925.54	2212626.97
2318	517952.1	2212574.04
2319	517962.63	2212582.59
2320	517975.88	2212589.14
2301	517987.69	2212592.3
Условный номер земельного участка 52:18:0080269:173:3У6		
2321	517795.78	2211871.78
2322	517634.18	2212778.27
2323	517617.32	2212924.26
2324	517593.67	2212920.06
2325	517600.11	2212883.93
2326	517611.68	2212819.03
2327	517674.93	2212464.21
2328	517687.22	2212395.3
2329	517749.58	2212045.44
2330	517762.42	2211973.38
2331	517781.81	2211864.66
2321	517795.78	2211871.78
Условный номер земельного участка 52:18:0000000:3У34		
2336	517614.55	2212802.93
2337	517600.11	2212883.93
2338	517500.65	2212866.18
2339	517493.77	2212860.69
2340	517507.18	2212783.81
2336	517614.55	2212802.93
Условный номер земельного участка 52:18:0080269:145:3У1		
2341	516992.32	2212651.87
2342	517019	2212615.54
2343	517065	2212356.09
2344	516970.12	2212339.28
2345	516979.97	2212478.24
2341	516992.32	2212651.87
Условный номер земельного участка		

Обозначение характерных точек границы	Координаты, м	
	X	Y
52:18:0000000:3У35		
2347	516969.45	2212330.52
2348	516970.12	2212339.28
2349	516992.32	2212651.87
2350	516973.72	2212695.78
2351	516968.45	2212713.88
2352	516942.46	2212791.46
2353	516935.7	2212807.41
2354	516926.57	2212822.13
2355	516876.55	2212890.55
2356	516818.27	2212899.45
2357	516830.51	2212886.35
2358	516826.75	2212862.36
2359	516811.04	2212851.8
2360	516866.61	2212843.01
2361	516896.71	2212801.96
2362	516903.64	2212790.8
2363	516908.76	2212778.7
2364	516933.84	2212703.85
2365	516937.24	2212690.00
2366	516938.33	2212675.78
2367	516936.32	2212654.47
2368	516917.94	2212503.85
2369	516915.59	2212479.94
2370	516914.37	2212455.95
2371	516911.01	2212333.39
2347	516969.45	2212330.52
Условный номер земельного участка 52:18:0000000:3У29		
4500	516731.92	2212903.10
4501	516722.48	2212904.73
4502	516582.23	2212927.12
4503	516537.75	2212934.08
4504	516528.42	2212935.11
4505	516519.04	2212935.42
4506	516509.66	2212934.93
4507	516500.35	2212933.68
4508	516492.99	2212932.16
4509	516482.20	2212928.92
4510	516473.48	2212925.42
4511	516362.33	2212872.79
4512	516350.06	2212866.73
4513	516335.10	2212859.90
4514	516216.71	2212749.09
4515	516157.91	2212848.73
4516	516120.60	2212813.60
4517	516138.83	2212782.78

Обозначение характерных точек границы	Координаты, м	
	X	Y
4518	516221.56	2212642.38
4519	516229.99	2212628.07
4520	516273.36	2212554.46
4521	516282.33	2212539.88
4522	516368.20	2212430.52
4523	516449.42	2212332.50
4524	516449.00	2212314.32
4525	516297.60	2212266.34
4526	516276.88	2212260.33
4527	516250.11	2212251.75
4528	516221.59	2212232.96
4529	516204.35	2212215.54
4530	516192.50	2212197.20
4531	516178.08	2212157.68
4532	516170.53	2212131.54
4533	516168.66	2212103.99
4534	516173.98	2212075.18
4535	516197.04	2212003.51
4536	516226.25	2211951.31
4537	516273.11	2211914.74
4538	516429.61	2211836.41
4539	516465.43	2211823.83
4540	516503.26	2211820.57
4541	516515.36	2211819.53
4542	516570.70	2211814.77
4543	516641.40	2211817.60
4544	516651.31	2211815.36
4545	516658.77	2211808.46
4546	516661.77	2211798.75
4547	516664.26	2211732.32
4548	516664.33	2211730.35
4549	516666.34	2211703.14
4550	516677.62	2211550.38
4551	516676.59	2211540.15
4552	516672.12	2211530.89
4553	516664.75	2211523.72
4554	516640.36	2211507.13
4555	516629.05	2211501.24
4556	516616.68	2211498.13
4557	516603.93	2211497.98
4558	516461.16	2211513.04
4559	516463.21	2211499.09
4560	516473.14	2211500.83
4561	516493.74	2211496.80
4562	516513.67	2211491.95
4563	516533.42	2211488.82
4564	516553.21	2211487.34

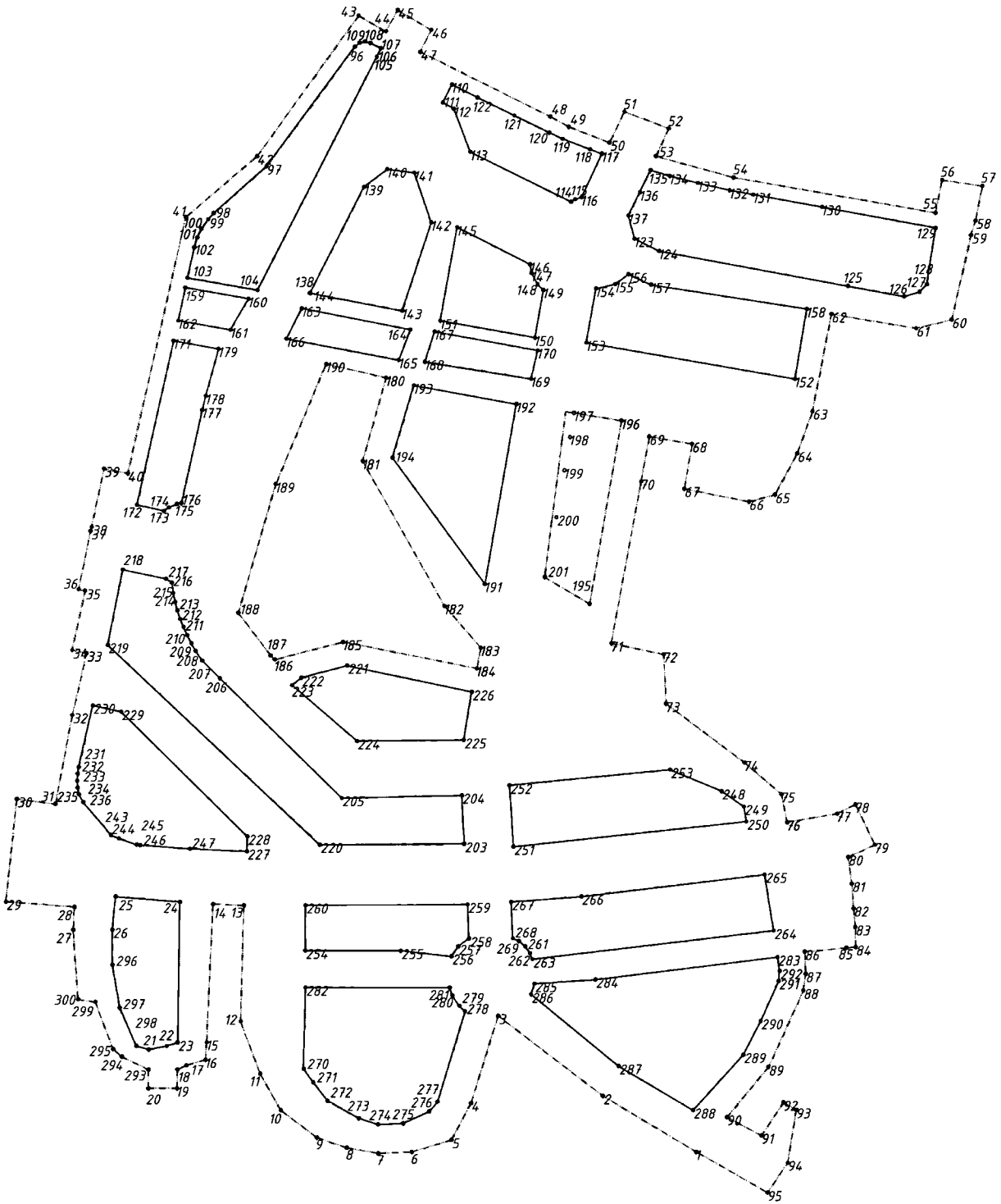
Обозначение характерных точек границы	Координаты, м	
	X	Y
4565	516573.11	2211486.98
4566	516592.98	2211486.72
4567	516612.91	2211488.13
4568	516633.07	2211488.86
4569	516653.10	2211488.12
4570	516666.43	2211488.34
4571	516672.65	2211488.45
4572	516675.40	2211488.11
4573	516682.47	2211488.80
4574	516685.10	2211487.98
4575	516687.20	2211487.69
4576	516690.97	2211487.53
4577	516693.68	2211487.75
4578	516695.67	2211488.98
4579	516697.77	2211490.94
4580	516699.21	2211493.09
4581	516700.29	2211495.94
4582	516700.94	2211499.66
4583	516701.14	2211504.27
4584	516701.10	2211509.63
4585	516700.98	2211514.31
4586	516701.07	2211519.91
4587	516701.23	2211530.40
4588	516702.00	2211540.16
4589	516702.82	2211550.47
4590	516702.80	2211557.49
4591	516702.74	2211569.80
4592	516702.71	2211582.22
4593	516702.53	2211590.06
4594	516702.35	2211597.88
4595	516702.06	2211605.71
4596	516701.77	2211613.56
4597	516701.55	2211619.85
4598	516701.02	2211634.41
4599	516702.32	2211650.01
4600	516704.02	2211664.65
4601	516703.86	2211680.08
4602	516703.72	2211700.19
4603	516704.89	2211720.26
4604	516704.81	2211733.81
4605	516703.45	2211763.63
4606	516699.64	2211779.92
4607	516676.73	2211778.99
4608	516673.66	2211855.43
4609	516561.55	2211850.93
4610	516559.98	2211890.04
4611	516558.75	2212042.50

Обозначение характерных точек границы	Координаты, м	
	X	Y
4612	516559.36	2212131.42
4613	516545.17	2212247.02
4614	516545.70	2212247.17
4615	516556.19	2212252.38
4616	516571.18	2212264.08
4617	516582.99	2212279.46
4618	516674.82	2212274.94
4619	516677.08	2212344.92
4620	516586.42	2212349.38
4621	516579.58	2212361.34
4622	516567.78	2212374.59
4623	516549.73	2212386.52
4624	516542.15	2212389.32
4625	516552.15	2212516.33
4626	516577.63	2212725.03
4627	516596.66	2212896.53
4628	516727.63	2212876.06
4500	516731.92	2212903.10
2444	516222.82	2212014.77
2445	516247.92	2211969.92
2446	516288.44	2211938.3
2447	516440.56	2211862.24
2448	516471.37	2211851.42
2449	516503.9	2211848.62
2450	516523.59	2211849.41
2451	516521.97	2211889.44
2452	516520.75	2212042.52
2453	516521.34	2212129.23
2454	516507.38	2212242.96
2455	516502.87	2212242.98
2456	516486.51	2212248.23
2457	516465.87	2212261.82
2458	516450.01	2212282.53
2459	516312.52	2212238.74
2460	516254.89	2212221.43
2461	516239.89	2212211.64
2462	516226.29	2212197.9
2463	516217.72	2212184.65
2464	516204.71	2212148.99
2465	516198.29	2212126.73
2466	516196.84	2212105.6
2467	516201.18	2212082.03
2444	516222.82	2212014.77
2469	516474.38	2212380.23
2470	516476.37	2212381.75

Обозначение характерных точек границы	Координаты, м	
	X	Y
2471	516493.62	2212389.98
2472	516504.27	2212392.28
2473	516514.32	2212520.12
2474	516539.88	2212729.43
2475	516559.09	2212902.4
2476	516534.78	2212906.2
2477	516516.84	2212907.24
2478	516499.7	2212904.83
2479	516482.06	2212898.56
2480	516351.04	2212836.47
2481	516231.28	2212724.37
2482	516323.45	2212567.95
2483	516406.85	2212461.73
2469	516474.38	2212380.23
Условный номер земельного участка 52:18:0080269:162:3У1		
2484	516634.63	2212947.17
2485	516645.7	2213017.36
2486	516646.41	2213018
2487	516694.15	2213010.47
2488	516682.15	2212939.68
2484	516634.63	2212947.17
Условный номер земельного участка 52:18:0000000:3У33		
2332	517626.11	2212738.05
2333	517614.55	2212802.95

Обозначение характерных точек границы	Координаты, м	
	X	Y
2334	517507.18	2212783.81
2335	517518.41	2212719.44
2332	517626.11	2212738.05
Условный номер земельного участка 52:18:0080269:134:3У2		
2489	517704.33	2211836
2490	517689.4	2211892.33
2491	517621.27	2211873.69
2492	517614.86	2211897.88
2493	517566.11	2211872.93
2494	517532.99	2211865.56
2495	517553.11	2211797.9
2496	517641.16	2211817.59
2497	517687.88	2211830.53
2489	517704.33	2211836
Условный номер земельного участка 52:18:0000000:3У32		
2372	517098.19	2211508.12
2373	517070.86	2211502.04
2374	517054.8	2211574.23
2375	516800.24	2211832.48
2376	516754.71	2211830.65
2377	516753.59	2211858.63
2378	516811.49	2211860.95
2379	517080.38	2211588.16
2372	517098.19	2211508.12

**VI. Сведения о границах территории,
в отношении которой утвержден проект межевания**



Перечень координат характерных точек границ территории, в отношении которой утвержден проект межевания (система координат - МСК 52)

Номер характерной точки границы	Координаты, м	
	X	Y
1	516158.67	2212728.1
2	516271.22	2212539.7
3	516432.86	2212328.16
4	516257.33	2212273.66
5	516182.45	2212233.95
6	516158.31	2212153.86
7	516155.6	2212086.64
8	516166.83	2212022.54
9	516187.44	2211962.18
10	516242.45	2211889.28
11	516316.11	2211847.57
12	516421.5	2211808.16
13	516655.80	2211811.22
14	516658.24	2211752.86
15	516379.96	2211739.99
16	516344.51	2211737.78
17	516333.11	2211699.18
18	516324.73	2211681.33
19	516286.87	2211679.96
20	516286.67	2211621.83
293	516324.33	2211622.08
294	516350.3	2211568.82
295	516365.67	2211550.79
299	516460.88	2211514.99
300	516465.98	2211480.14
27	516606.43	2211470.32
28	516652.66	2211472.59
29	516663.26	2211334.39
30	516870.53	2211356.79
31	516860.29	2211434.69
32	517039.64	2211468.63
33	517164.24	2211497.22
34	517170.32	2211468.11
35	517290.01	2211494.39
36	517293.03	2211481.14
37	517410.63	2211505.64
38	517419.03	2211507.44
39	517536.58	2211532.56
40	517527.25	2211580.34
41	518043.96	2211697.54
42	518166.47	2211841.5
43	518450.72	2212046.37

Номер характерной точки границы	Координаты, м	
	X	Y
44	518418.71	2212101.01
45	518461.77	2212125.7
46	518421.51	2212193.71
47	518377.46	2212171.21
48	518247.01	2212433.5
49	518226.4	2212471.09
50	518194.65	2212552.94
51	518256.88	2212582.94
52	518222.83	2212673.09
53	518166.96	2212647.23
54	518124.04	2212803.81
55	518052.95	2213210.78
56	518118.89	2213224.26
57	518106.66	2213305.86
58	518037.22	2213291.71
59	518007.64	2213283.07
60	517836.91	2213243.95
61	517819.6	2213172.23
62	517848.1	2213001.09
63	517652.54	2212963.09
64	517567.17	2212932.34
65	517483.84	2212887.46
66	517469.91	2212834.61
67	517495.83	2212704.01
68	517586.24	2212719.59
69	517601.01	2212633.29
70	517511.11	2212617.09
71	517184.42	2212556.8
72	517162.32	2212662.72
73	517062.34	2212667.6
74	516943.94	2212825.75
75	516880.16	2212900.57
76	516823.45	2212911.7
77	516840.97	2213012
78	516859.44	2213049.85
79	516777.87	2213089.04
80	516753.12	2213034.88
81	516699.58	2213042.5
82	516649.85	2213045.92
83	516611.93	2213049.38
84	516571.53	2213050.26
85	516569.99	2213031.67

Номер характерной точки границы	Координаты, м	
	X	Y
86	516562.16	2212947.46
87	516517.52	2212949.14
88	516483.79	2212944.48
89	516329.38	2212874.22
90	516228.9	2212790.46
91	516191.96	2212859.9
92	516258.36	2212904.1
93	516242.99	2212930.17
94	516136.96	2212913.16
95	516076.36	2212872.32
1	516158.67	2212728.1
96	518387.73	2212039.61
97	518145.91	2211860.96
98	518051.58	2211754.36
99	518039.56	2211743.12
100	518020.32	2211729.39
101	518002.48	2211720.96
102	517983	2211715.23
103	517921.65	2211701.58
104	517896.73	2211842.16
105	518367.61	2212083.11
106	518384.13	2212091.56
107	518394.82	2212070.83
108	518397.74	2212059.23
109	518395.35	2212048.77
96	518387.73	2212039.61
110	518311.04	2212234.64
111	518275.36	2212216.37
112	518262.74	2212238.81
113	518175.34	2212272.54
114	518074.82	2212475.23
115	518079.97	2212484.24
116	518083.91	2212496.06
117	518171.76	2212537.7
118	518180.57	2212513.64
119	518201.65	2212458.48
120	518213.93	2212430.9
121	518248.47	2212361.06
122	518284.7	2212286.25
110	518311.04	2212234.64
123	518000.43	2212603.63
124	517975.33	2212653.21
125	517904.94	2213034.52
126	517884.05	2213147.67

Номер характерной точки границы	Координаты, м	
	X	Y
127	517893.34	2213178.66
128	517908.53	2213193.84
129	518022.18	2213210.9
130	518064.28	2212982.32
131	518089.3	2212843.33
132	518097.9	2212795.57
133	518112.52	2212731.51
134	518126.85	2212674.29
135	518138.1	2212636.27
136	518093.75	2212614.35
137	518046.98	2212591.23
123	518000.43	2212603.63
138	517890.84	2211948.11
139	518104.65	2212057.88
140	518140.3	2212104.33
141	518133.31	2212158.88
142	518032.99	2212193.09
143	517855.1	2212134.55
144	517890.43	2211950.18
138	517890.84	2211948.11
145	518022.93	2212245.25
146	517948.81	2212392.68
147	517930.83	2212395.75
148	517907.95	2212408.17
149	517896.85	2212419.45
150	517800.67	2212402.34
151	517834.46	2212211.19
145	518022.93	2212245.25
152	517717.62	2212927.32
153	517790.87	2212506.44
154	517899.62	2212525.51
155	517908.86	2212564.07
156	517928.57	2212591.74
157	517907.4	2212637.07
158	517858.32	2212951.34
152	517717.62	2212927.32
159	517901.71	2211697.15
160	517878.85	2211824.37
161	517816.71	2211788.36
162	517835.32	2211682.38
159	517901.71	2211697.15
163	517859.74	2211932.21

Номер характерной точки границы	Координаты, м	
	X	Y
164	517816.84	2212150.73
165	517755.72	2212127.81
166	517798.88	2211901.1
163	517859.74	2211932.21
167	517812.92	2212200.14
168	517752.26	2212180.75
169	517717.93	2212394.64
170	517774.83	2212407.68
167	517812.92	2212200.14
171	517794.39	2211673.27
172	517463.61	2211599.67
173	517451.64	2211653.47
174	517458.48	2211663.35
175	517465.27	2211679.39
176	517467.19	2211689.07
177	517655.2	2211730.9
178	517683.15	2211738.38
179	517778.19	2211764.03
171	517794.39	2211673.27
180	517719.76	2212101.96
181	517551.90	2212054.46
182	517259.57	2212220.14
183	517175.69	2212292.93
184	517134.10	2212284.75
185	517187.36	2212015.46
186	517151.87	2211877.74
187	517160.10	2211869.33
188	517245.67	2211804.14
189	517505.02	2211879.38
190	517747.37	2211981.06
180	517719.76	2212101.96
191	517303.93	2212301.51
192	517666.75	2212365.08
193	517704.23	2212158.15
194	517558.8	2212115.33
191	517303.93	2212301.51
195	517137.42	2212491.05
196	517633.03	2212577.06
197	517648.84	2212481.61
198	517600.35	2212472.88
199	517533.04	2212461.89
200	517438.68	2212445.82

Номер характерной точки границы	Координаты, м	
	X	Y
201	517280.65	2212415.32
202	517180.37	2212395.59
195	517137.42	2212491.05
203	516779.54	2212259.77
204	516877.76	2212254.99
205	516872.37	2212012.49
206	517113.72	2211766.85
207	517149.03	2211731.03
208	517169.07	2211717.72
209	517184.55	2211708.62
210	517200.48	2211700.35
211	517216.84	2211692.96
212	517233.57	2211686.47
213	517250.64	2211680.89
214	517267.97	2211676.24
215	517285.53	2211672.53
216	517306.95	2211669.2
217	517314.78	2211657.9
218	517332.56	2211570.98
219	517181.35	2211540.36
220	516778.5	2211968.68
203	516779.54	2212259.77
221	517139.57	2212023.76
222	517114.75	2211930.96
223	517100.05	2211912.4
224	516987.28	2212043.32
225	516989.16	2212258.94
226	517086.05	2212275.2
221	517139.57	2212023.76
227	516765.1	2211821.06
228	516794.78	2211822.25
229	517046.09	2211567.29
230	517058.93	2211509.63
231	516934.99	2211482.05
232	516921.07	2211479.76
233	516907.27	2211479.06
234	516893.48	2211479.9
235	516879.86	2211482.27
236	516863.96	2211490.73
243	516797.73	2211546.54
244	516791.13	2211562.3
245	516778.62	2211598.34
246	516777.12	2211605.58
247	516769.73	2211705.79

Номер характерной точки границы	Координаты, м	
	X	Y
227	516765.1	2211821.06
248	516886.15	2212779.02
249	516854.97	2212824.52
250	516825.12	2212829.29
251	516774.22	2212359.30
252	516897.67	2212351.33
253	516929.20	2212675.50
248	516886.15	2212779.02
254	516564.63	2211938.52
255	516564.36	2212131.72
256	516553.40	2212233.88
257	516572.83	2212247.59
258	516588.50	2212269.77
259	516657.62	2212266.52
260	516655.99	2211939.77
254	516564.63	2211938.52
261	516572.84	2212383.05
262	516559.22	2212392.82
263	516547.1	2212397.48
264	516604.62	2212884.32
265	516717.99	2212866.25
266	516673.93	2212496.04
267	516662.79	2212354.47
268	516589.33	2212357.75
269	516583.54	2212370.15
261	516572.84	2212383.05
270	516326.27	2211935.71
271	516299.3	2211955.23
272	516261.27	2211984.22
273	516226.4	2212047.48

Номер характерной точки границы	Координаты, м	
	X	Y
274	516214.08	2212085.95
275	516216.25	2212136.53
276	516240.29	2212189.25
277	516259.29	2212205.56
278	516441.54	2212261.43
279	516453.2	2212249.67
280	516474.38	2212235.96
281	516489.43	2212230.56
282	516490.26	2211939.54
270	516326.27	2211935.71
283	516551.11	2212891.89
284	516506.37	2212524.42
285	516497.58	2212401.73
286	516475.98	2212394.59
287	516331.65	2212571.55
288	516242.81	2212721.48
289	516354.53	2212822.98
290	516422.65	2212857.89
291	516503.42	2212894.05
292	516523.67	2212896.4
283	516551.11	2212891.89
26	516606.63	2211549.96
296	516535.74	2211550.14
297	516448.95	2211564.27
298	516372.89	2211597.78
21	516365.09	2211623.43
22	516372.05	2211659.15
23	516379.14	2211681.21
24	516663.06	2211686.14
25	516673.94	2211556.09
26	516606.63	2211549.96