



Управление
государственной охраны объектов культурного наследия
Нижегородской области



П Р И К А З

01.07.2024

№ 164

г. Нижний Новгород

**О внесении изменений в приказ управления
государственной охраны объектов
культурного наследия Нижегородской
области от 20.07.2020 № 208**

В целях приведения в соответствие с действующим законодательством
п р и к а з ы в а ю:

1. Внести в приказ управления государственной охраны объектов культурного наследия Нижегородской области от 20.07.2020 № 208 «Об утверждении описания местоположения границ защитных зон объектов культурного наследия, расположенных на территории Кулебакского района Нижегородской области, режима использования земель в границах защитных зон объектов культурного наследия» изменения согласно приложению к настоящему приказу.

2. Контроль за исполнением настоящего приказа оставляю за собой.

Руководитель

Г.В.Меламед

ПРИЛОЖЕНИЕ
к приказу управления государственной
охраны объектов культурного наследия
Нижегородской области
от 01.07.2024 № 167

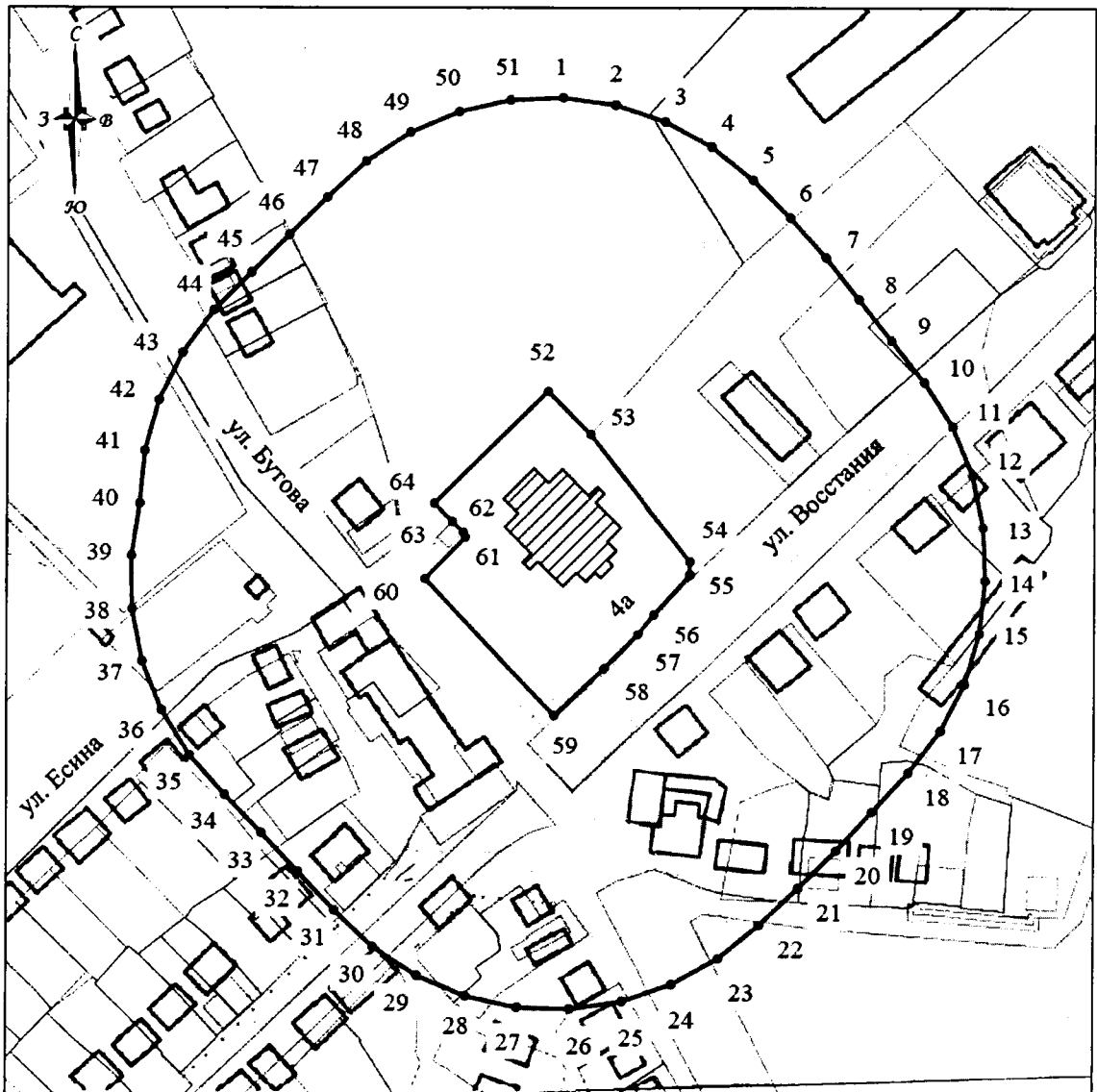
О внесении изменений в приказ управления государственной охраны объектов культурного наследия Нижегородской области от 20.07.2020 № 208 «Об утверждении описания местоположения границ защитных зон объектов культурного наследия, расположенных на территории Кулебакского района Нижегородской области, режима использования земель в границах защитных зон объектов культурного наследия»

В приложении 1 к приказу управления государственной охраны объектов культурного наследия Нижегородской области от 20.07.2020 № 208 «Об утверждении описания местоположения границ защитных зон объектов культурного наследия, расположенных на территории Кулебакского района Нижегородской области, режима использования земель в границах защитных зон объектов культурного наследия» пункт 1 изложить в следующей редакции:




«1. Текстовое описание местоположения границ защитной зоны
объекта культурного наследия регионального значения
«Здание, перевезенное в 1896 г. с Нижегородской ярмарки и в котором 13 ноября 1917 г.
была провозглашена Советская власть в городе» (Нижегородская область, городской
округ город Кулебаки, г. Кулебаки, ул. Восстания, 4а; адрес в едином государственном
реестре объектов культурного наследия (памятников истории и культуры) народов
Российской Федерации: Нижегородская область, г. Кулебаки, ул. Восстания, 4а)

Граница защитной зоны установлена на расстоянии 100 метров от границы территории памятника, утвержденной приказом управления государственной охраны объектов культурного наследия Нижегородской области от 20.07.2022 № 250 «Об утверждении границы и режима использования территории объекта культурного наследия регионального значения «Здание, перевезенное в 1896 г. с Нижегородской ярмарки и в котором 13 ноября 1917 г. была провозглашена Советская власть в городе» (г. Кулебаки, ул. Восстания, 4а)».

Графическое описание местоположения границ защитной зоны
объекта культурного наследия регионального значения
«Здание, перевезенное в 1896 г. с Нижегородской ярмарки и в котором 13 ноября 1917 г.
была провозглашена Советская власть в городе» (Нижегородская область, городской
округ город Кулебаки, г. Кулебаки, ул. Восстания, 4а; адрес в едином государственном
реестре объектов культурного наследия (памятников истории и культуры) народов
Российской Федерации: Нижегородская область, г. Кулебаки, ул. Восстания, 4а)



УСЛОВНЫЕ ОБОЗНАЧЕНИЯ:

-  - объект культурного наследия регионального значения
-  - граница защитной зоны объекта культурного наследия
-  - характерная точка защитной зоны объекта культурного наследия

Перечень координат характерных точек границ защитной зоны
объекта культурного наследия регионального значения
«Здание, перевезенное в 1896 г. с Нижегородской ярмарки и в котором 13 ноября 1917 г.
была провозглашена Советская власть в городе» (Нижегородская область, городской
округ город Кулебаки, г. Кулебаки, ул. Восстания, 4а; адрес в едином государственном
реестре объектов культурного наследия (памятников истории и культуры) народов
Российской Федерации: Нижегородская область, г. Кулебаки, ул. Восстания, 4а)

Обозначение характерной (поворотной) точки	Координаты характерных точек в МСК-52	
	X	Y
1	429965.78	1311909.85

2	429963.30	1311927.68
3	429957.66	1311944.78
4	429949.05	1311960.60
5	429937.74	1311974.61
6	429924.94	1311987.31
7	429911.55	1311999.36
8	429897.39	1312010.53
9	429883.24	1312021.71
10	429869.09	1312032.87
11	429853.90	1312042.56
12	429837.23	1312049.36
13	429819.61	1312053.06
14	429801.60	1312053.79
15	429783.70	1312051.84
16	429766.44	1312046.72
17	429750.38	1312038.58
18	429736.04	1312027.69
19	429722.60	1312015.43
20	429709.36	1312003.44
21	429696.68	1311990.62
22	429684.26	1311977.55
23	429672.86	1311963.61
24	429664.13	1311947.86
25	429658.36	1311930.80
26	429655.75	1311912.98
27	429656.38	1311894.99
28	429660.22	1311877.40
29	429667.16	1311860.78
30	429676.96	1311845.67
31	429689.28	1311832.53
32	429702.35	1311820.12
33	429715.43	1311807.70
34	429728.51	1311795.29
35	429742.02	1311783.37
36	429757.33	1311773.88
37	429774.09	1311767.30
38	429791.76	1311763.83
39	429809.76	1311763.58
40	429827.54	1311766.40
41	429845.48	1311767.99
42	429862.84	1311772.77
43	429879.06	1311780.58
44	429893.62	1311791.18
45	429906.47	1311803.83
46	429919.14	1311816.66
47	429931.80	1311829.49

48	429944.06	1311842.70
49	429953.98	1311857.73
50	429961.04	1311874.29
51	429965.01	1311891.86
1	429965.78	1311909.85
52	429865.89	1311905.06
53	429851.17	1311919.62
54	429807.95	1311953.74
55	429803.43	1311953.81
56	429789.99	1311941.55
57	429783.29	1311935.94
58	429771.80	1311924.50
59	429755.60	1311907.45
60	429802.12	1311863.29
61	429816.26	1311877.01
62	429817.83	1311876.28
63	429821.56	1311872.49
64	429827.72	1311866.40
52	429865.89	1311905.06

».
