



**Министерство
градостроительной деятельности и развития агломераций
Нижегородской области**

Включен в Ресстр
нормативных актов органов
исполнительной власти
Нижегородской области

31 ИЮЛ 2024

№ в ресстре
16060-330-004-01-03/12

П Р И К А З

6 февраля 2024 г.

№ 07-01-03/12

г. Нижний Новгород

**Об утверждении изменений в Правила
землепользования и застройки города
Нижнего Новгорода, утвержденные приказом
департамента градостроительной
деятельности и развития агломераций
Нижегородской области от 30 марта 2018 г.
№ 07-01-06/22**

В соответствии со статьями 8², 32, 33 Градостроительного кодекса Российской Федерации, статьей 2¹ Закона Нижегородской области от 23 декабря 2014 г. № 197-З «О перераспределении отдельных полномочий между органами местного самоуправления муниципальных образований Нижегородской области и органами государственной власти Нижегородской области», пунктом 3.1.10 Положения о министерстве градостроительной деятельности и развития агломераций Нижегородской области, утвержденного постановлением Правительства Нижегородской области от 16 апреля 2020 г. № 308, постановлением Правительства Нижегородской области от 9 апреля 2022 г. № 257 «Об установлении случаев утверждения изменений в генеральные планы, правила землепользования и застройки, утверждения проектов планировки территории, проектов межевания территории, а также внесения изменения в них без проведения общественных обсуждений или публичных слушаний», приказом министерства градостроительной деятельности и развития агломераций Нижегородской области от 18 сентября 2023 г. № 07-01-02/51 «О подготовке проекта о внесении изменений в Правила землепользования и застройки города Нижнего Новгорода», протоколом заседания комиссии по подготовке проектов

правил землепользования и застройки Нижегородской области и иным вопросам землепользования и застройки Нижегородской области от 27 октября 2023 г. № 119

п р и к а з ы в а ю:

1. Утвердить прилагаемые изменения в часть II «Карта градостроительного зонирования» Правил землепользования и застройки города Нижнего Новгорода, утвержденных приказом департамента градостроительной деятельности и развития агломераций Нижегородской области от 30 марта 2018 г. № 07-01-06/22 (далее – Правила), предусматривающие дополнение статей 16 «Карта границ территориальных зон города Нижнего Новгорода» и 16³ «Фрагмент карты границ территориальных зон города Нижнего Новгорода. Ленинский район» подзоной ТПК-0.7 – подзона территориальной зоны коммунально-обслуживающих объектов, предусматривающих небольшие посетительские потоки, V класса опасности ТПК-0, в отношении земельного участка с кадастровым номером 52:18:0050307:1137, расположенного по адресу: Российская Федерация, Нижегородская обл., г. Нижний Новгород, Ленинский район, проезд Восточный, 9А, участок 1.

2. Министерству градостроительной деятельности и развития агломераций Нижегородской области:

2.1. Направить настоящий приказ главе города Нижнего Новгорода в течении семи дней с даты принятия настоящего приказа;

2.2. Направить в филиал публично-правовой компании «Роскадастр» по Нижегородской области в электронной форме сведения о границах территориальных зон, содержащие графическое описание местоположения границ территориальных зон и перечень координат этих границ в системе координат, используемой для ведения Единого государственного реестра недвижимости, в течении пяти рабочих дней с даты принятия настоящего приказа;

2.3. Разместить настоящий приказ на официальном сайте министерства градостроительной деятельности и развития агломераций Нижегородской области в информационно-телекоммуникационной сети «Интернет»;

2.4. Обеспечить размещение изменений в Правила, утвержденных настоящим приказом, в Федеральной государственной информационной системе территориального планирования в соответствии с требованиями статьи 57¹ Градостроительного кодекса Российской Федерации.

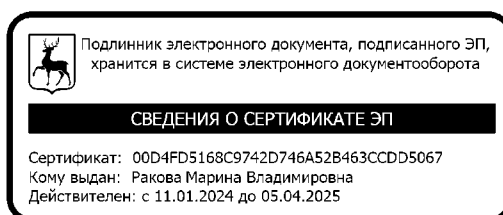
3. Рекомендовать администрации города Нижнего Новгорода:

3.1. Обеспечить опубликование изменений в Правила, утвержденных настоящим приказом, в порядке, установленном для официального опубликования муниципальных правовых актов, иной официальной информации;

3.2. Обеспечить размещение изменений в Правила, утвержденных настоящим приказом, на официальном сайте администрации города Нижнего Новгорода в информационно-телекоммуникационной сети «Интернет».

4. Настоящий приказ вступает в силу после дня его официального опубликования.

Министр



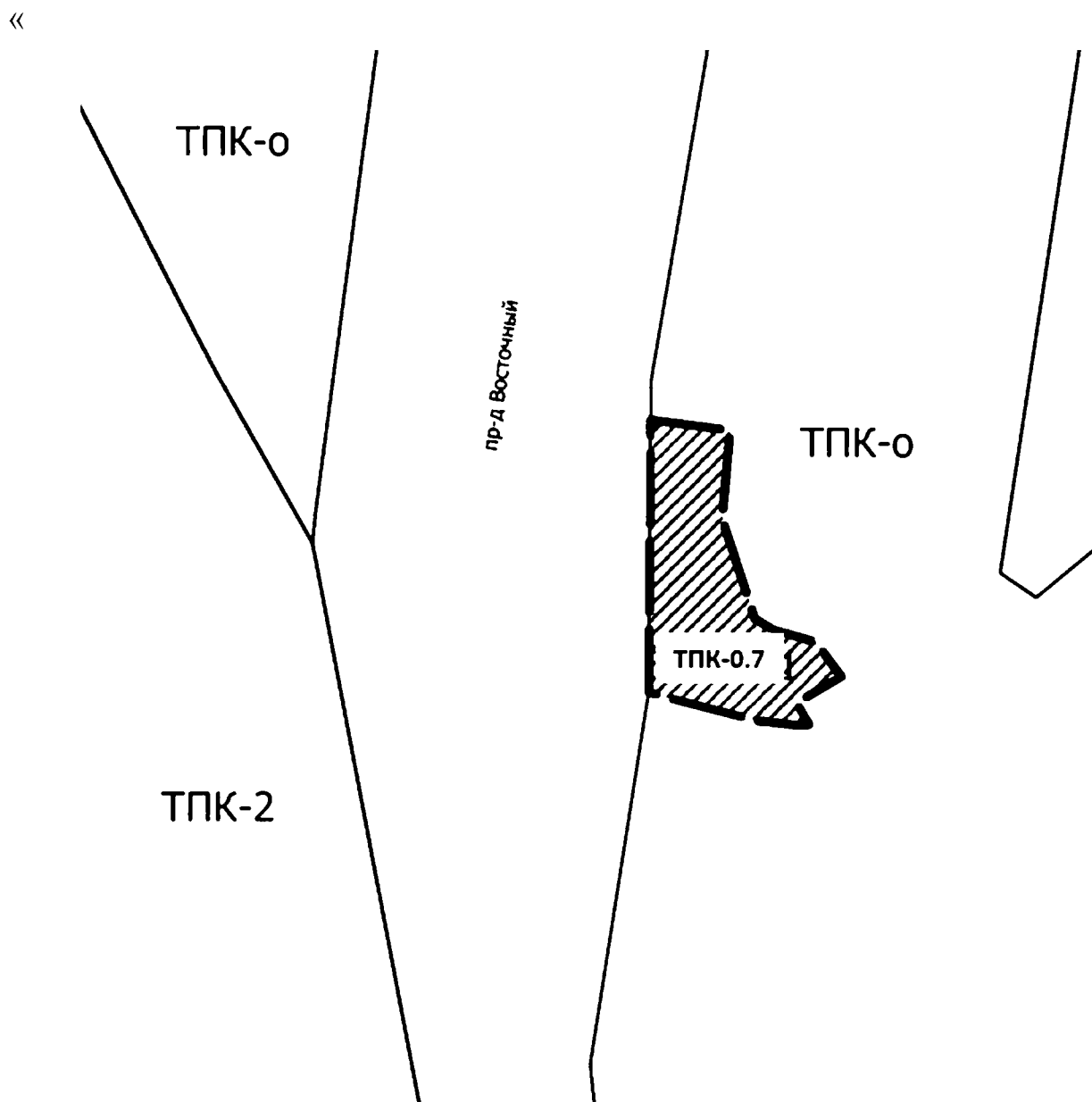
М.В. Ракова

Приложение
к приказу министерства
градостроительной деятельности
и развития агломераций
Нижегородской области
от 6 февраля 2023 г. № 07-01-03/12


ИЗМЕНЕНИЯ

**в часть II «Карта градостроительного зонирования» Правил
землепользования и застройки города Нижнего Новгорода, утвержденных
приказом департамента градостроительной деятельности и развития
агломераций Нижегородской области от 30 марта 2018 г. № 07-01-06/22**

Дополнить статьи 16 «Карта границ территориальных зон города Нижнего Новгорода» и 16³ «Фрагмент карты границ территориальных зон города Нижнего Новгорода. Ленинский район» подзоной ТПК-0.7 – подзона территориальной зоны коммунально-обслуживающих объектов, предусматривающих небольшие посетительские потоки, V класса опасности ТПК-0, в отношении земельного участка с кадастровым номером 52:18:0050307:1137, расположенного по адресу: Российская Федерация, Нижегородская обл., г. Нижний Новгород, Ленинский район, проезд Восточный, 9А, участок 1, в следующих границах:



УСЛОВНЫЕ ОБОЗНАЧЕНИЯ:



ТПК-0 - зона коммунально-обслуживающих объектов, предусматривающих небольшие посетительские потоки, V класса опасности



ТПК-0.7 - подзона территориальной зоны коммунально-обслуживающих объектов, предусматривающих небольшие посетительские потоки, V класса опасности ТПК-0».
