



**Министерство  
экологии и природных ресурсов  
Нижегородской области**

Включен в Реестр  
нормативных актов органов  
исполнительной власти  
Нижегородской области

15 АВГ 2024

№ в реестре  
26138-519-519-179/24П/од

**П Р И К А З**

24.07.2024

319-179/24П/од

№ \_\_\_\_\_

г. Нижний Новгород

**Об установлении  
зон санитарной охраны водозаборного  
участка базы отдыха «Унзово»,  
расположенного в 9,0 км юго-западнее  
д. Волчиха Сосновского муниципального  
округа Нижегородской области**

В соответствии с Федеральным законом от 30 марта 1999 г. № 52-ФЗ «О санитарно-эпидемиологическом благополучии населения», руководствуясь положениями статьи 106 Земельного кодекса Российской Федерации, Положением о министерстве экологии и природных ресурсов Нижегородской области, утвержденным постановлением Правительства Нижегородской области от 31 декабря 2010 г. № 965, на основании санитарно - эпидемиологического заключения Управления Роспотребнадзора по Нижегородской области от 24 июня 2024 г. № 52.НЦ.04.000.Т.000557.06.24 о соответствии проекта зон санитарной охраны водозаборного участка базы отдыха «Унзово», расположенного в 9,0 км юго-западнее д. Волчиха Сосновского муниципального округа Нижегородской области, государственным санитарно-эпидемиологическим правилам и нормативам

**п р и к а з ы в а ю:**

1. Установить границы зон санитарной охраны водозаборного участка базы отдыха «Унзово», расположенного в 9,0 км юго-западнее д. Волчиха Сосновского муниципального округа Нижегородской области, согласно приложению к настоящему приказу.

2. Ограничения использования земельных участков в границах зон санитарной охраны водозаборного участка базы отдыха «Унзово», расположенного в 9,0 км юго-западнее д. Волчиха Сосновского муниципального округа Нижегородской области, установлены частью 1 статьи 43 и пунктом 1 части 3 статьи 44 Водного кодекса Российской Федерации, подпунктом 14 пункта 5 статьи 27 Земельного кодекса Российской Федерации.

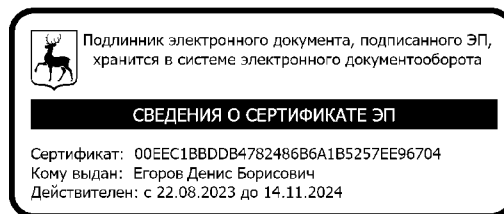
Мероприятия и режим хозяйственного использования территорий в границах зон санитарной охраны водозаборного участка базы отдыха «Унзово», расположенного в 9,0 км юго-западнее д. Волчиха Сосновского муниципального округа Нижегородской области, определены пунктом 3.2 СанПиН 2.1.4.1110-02

«Зоны санитарной охраны источников водоснабжения и водопроводов питьевого назначения».

3. Во исполнение Федерального закона от 13 июля 2015 г. № 218-ФЗ «О государственной регистрации недвижимости» представить в федеральный орган исполнительной власти, уполномоченный Правительством Российской Федерации на осуществление государственного кадастрового учета, государственной регистрации прав, ведение Единого государственного реестра недвижимости и предоставление сведений, содержащихся в Едином государственном реестре недвижимости, документы о зонах санитарной охраны водозаборного участка базы отдыха «Унзово», расположенного в 9,0 км юго-западнее д. Волчиха Сосновского муниципального округа Нижегородской области.

4. Контроль за исполнением настоящего приказа оставляю за собой.

Министр



Д.Б.Егоров

## ПРИЛОЖЕНИЕ

к приказу министерства экологии  
и природных ресурсов  
Нижегородской области  
от 24.07.2024 № 319-179/24П/од

### **Границы зон санитарной охраны водозаборного участка базы отдыха «Унзово», расположенного в 9,0 км юго-западнее д. Волчиха Сосновского муниципального округа Нижегородской области**

Зоны санитарной охраны (далее - ЗСО) организуются для водозаборного участка, расположенного на территории базы отдыха «Унзово», в 9,0 км юго-западнее д. Волчиха Сосновского муниципального округа Нижегородской области, в границах земельного участка с кадастровым номером 52:35:0060201:2. Водозаборный участок состоит из одной действующей скважины № 3П.


Предельно допустимое водопотребление из скважины составляет 16,52 м<sup>3</sup>/сут.

ЗСО организуются в составе трех поясов: первый пояс (строгoго режима) включает территорию расположения скважины, второй и третий пояса (пояса ограничений) включают территории, предназначенные для предупреждения микробного и химического загрязнения воды в водоносном пласте.

Границы второго и третьего поясов ЗСО принимаются в соответствии с гидродинамическими расчетами и пунктом 2.2.2 СанПиН 2.1.4.1110-02.

Скважина эксплуатирует водоносный горизонт, защищенный от проникновения загрязняющих веществ с поверхности.


1. Размер первого пояса ЗСО скважины № 3П сокращен до 15,0 м по всем направлениям.



Координаты характерных точек  
границы первого пояса ЗСО скважины № 3П

Обозначение характерных точек границ	Координаты ( система координат ГСК-52)	
	X	Y
1	2	3
1	462511.17	2172014.42
2	462510.52	2172017.48
3	462509.24	2172020.34
4	462507.40	2172022.89
5	462505.07	2172024.98
6	462502.35	2172026.56
7	462499.37	2172027.53
8	462496.25	2172027.84
9	462493.13	2172027.53
10	462490.16	2172026.56
11	462487.44	2172024.98
12	462485.10	2172022.89
13	462483.26	2172020.34
14	462481.99	2172017.48
15	462481.34	2172014.42
16	462481.34	2172011.28
17	462481.99	2172008.22
18	462483.26	2172005.35
19	462485.10	2172002.81
20	462487.44	2172000.72
21	462490.16	2171999.14
22	462493.13	2171998.17
23	462496.25	2171997.85
24	462499.37	2171998.17
25	462502.35	2171999.14
26	462505.07	2172000.72
27	462507.40	2172002.81
28	462509.24	2172005.35
29	462510.52	2172008.22
30	462511.17	2172011.28
1	462511.17	2172014.42


2. Граница второго пояса ЗСО скважины № 3П устанавливается на расстоянии 37,0 м от устья скважины по всем направлениям.



Координаты характерных точек  
границы второго пояса ЗСО скважины № 3П

Обозначение характерных точек границ	Координаты ( система координат ГСК-52)	
	X	Y
1	2	3
1	462533.05	2172016.71
2	462531.44	2172024.28
3	462528.30	2172031.36
4	462523.75	2172037.61
5	462518.00	2172042.79
6	462511.30	2172046.64
7	462503.95	2172049.04
8	462496.25	2172049.85
9	462488.56	2172049.04
10	462481.21	2172046.64
11	462474.51	2172042.79
12	462468.76	2172037.61
13	462464.21	2172031.36
14	462461.07	2172024.28
15	462459.46	2172016.71
16	462459.46	2172008.98
17	462461.07	2172001.41
18	462464.21	2171994.34
19	462468.76	2171988.09
20	462474.51	2171982.91
21	462481.21	2171979.05
22	462488.56	2171976.66
23	462496.25	2171975.85
24	462503.95	2171976.66
25	462511.30	2171979.05
26	462518.00	2171982.91
27	462523.75	2171988.09
28	462528.30	2171994.34
29	462531.44	2172001.41
30	462533.05	2172008.98
1	462533.05	2172016.71

3. Граница третьего пояса ЗСО скважины № 3П устанавливается на расстоянии 130,0 м от устья скважины по всем направлениям.



Координаты характерных точек  
границы третьего пояса ЗСО скважины № 3П

Обозначение характерных точек границ	Координаты ( система координат ГСК-52)	
	X	Y
1	2	3
1	462625.54	2172026.45
2	462619.89	2172053.02
3	462608.84	2172077.85
4	462592.86	2172099.83
5	462572.67	2172118.02
6	462549.13	2172131.61
7	462523.28	2172140.01
8	462496.26	2172142.85
9	462469.22	2172140.01
10	462443.37	2172131.61
11	462419.84	2172118.02
12	462399.64	2172099.83
13	462383.67	2172077.85
14	462372.61	2172053.02
15	462366.96	2172026.45
16	462366.96	2171999.26
17	462372.61	2171972.68
18	462383.67	2171947.85
19	462399.64	2171925.87
20	462419.84	2171907.68
21	462443.37	2171894.09
22	462469.22	2171885.70
23	462496.26	2171882.85
24	462523.28	2171885.70
25	462549.13	2171894.09
26	462572.67	2171907.68
27	462592.86	2171925.87
28	462608.84	2171947.85
29	462619.89	2171972.68
30	462625.54	2171999.26
1	462625.54	2172026.45