



Управление  
государственной охраны объектов культурного наследия  
Нижегородской области

Включен в Реестр  
нормативных актов органов  
исполнительной власти  
Нижегородской области

02 СЕН 2024

16240-518-189

П Р И К А З

15.08.2024

№ 189

г. Нижний Новгород

**Об утверждении границы и режима  
использования территории объекта  
культурного наследия регионального  
значения «Церковно-приходская школа»  
(Нижегородская область, Починковский  
муниципальный округ, с. Починки,  
ул. Новая, 8)**

В целях обеспечения сохранности объекта культурного наследия регионального значения «Церковно-приходская школа» (Нижегородская область, Починковский муниципальный округ, с. Починки, ул. Новая, 8; адрес в едином государственном реестре объектов культурного наследия (памятников истории и культуры) народов Российской Федерации (далее – ЕГРОКН): Нижегородская область, Починковский район, с. Починки, ул. Новая, 8) на исторически сложившейся территории, руководствуясь статьями 3, 3<sup>1</sup>, 5, 5<sup>1</sup>, 36 Федерального закона от 25 июня 2002 г. № 73-ФЗ «Об объектах культурного наследия (памятниках истории и культуры) народов Российской Федерации»,  
п р и к а з ы в а ю:

1. Утвердить границу территории объекта культурного наследия регионального значения «Церковно-приходская школа» (Нижегородская область, Починковский муниципальный округ, с. Починки, ул. Новая, 8; адрес в ЕГРОКН: Нижегородская область, Починковский район, с. Починки, ул. Новая, 8) согласно приложению 1 к настоящему приказу.

2. Утвердить режим использования территории объекта культурного наследия, указанного в пункте 1 настоящего приказа, согласно приложению 2 к настоящему приказу.

3. Поручить начальнику отдела государственной охраны и учета объектов культурного наследия Н.Н. Тамбовцевой организовать работу по направлению в установленном порядке копии настоящего приказа в федеральный орган исполнительной власти, уполномоченный Правительством Российской Федерации на осуществление государственного кадастрового учета, государственной регистрации прав, ведение Единого государственного реестра недвижимости и предоставление сведений, содержащихся в Едином государственном реестре недвижимости, а также в администрацию Починковского муниципального округа для размещения в информационной системе обеспечения градостроительной деятельности.

4. Контроль за исполнением настоящего приказа оставляю за собой.

Руководитель

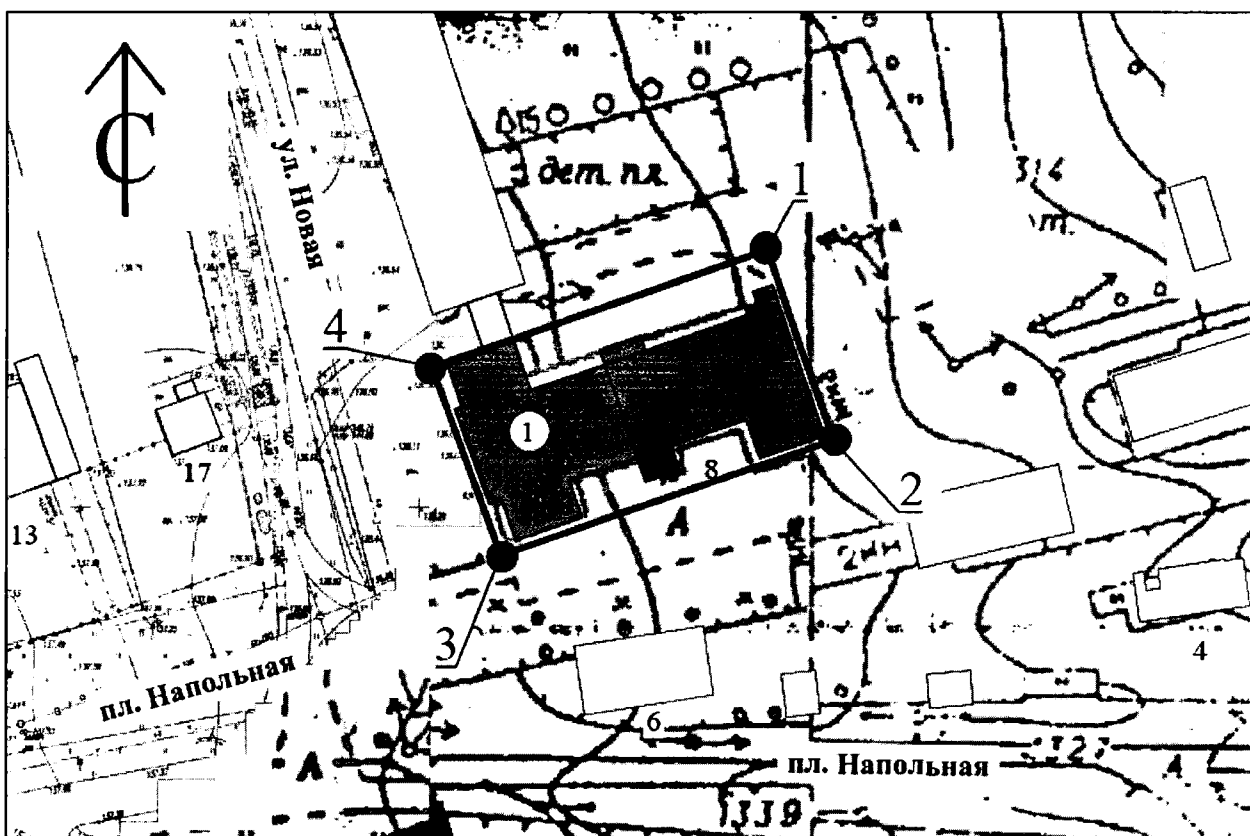


Г.В.Меламед




ПРИЛОЖЕНИЕ 1  
к приказу управления государственной  
охраны объектов культурного наследия  
Нижегородской области  
от 15.08.2024 № 189

**Граница территории**

объекта культурного наследия регионального значения  
«Церковно-приходская школа» (Нижегородская область, Починковский муниципальный  
округ, с. Починки, ул. Новая, 8; адрес в едином государственном реестре объектов  
культурного наследия (памятников истории и культуры) народов Российской Федерации:  
Нижегородская область, Починковский район, с. Починки, ул. Новая, 8)



**УСЛОВНЫЕ ОБОЗНАЧЕНИЯ**

-  - объект культурного наследия регионального значения
-  - граница территории
-  - обозначение характерной точки границы территории

**Координаты характерных точек границы территории**  
объекта культурного наследия регионального значения

«Церковно-приходская школа» (Нижегородская область, Починковский муниципальный  
округ, с. Починки, ул. Новая, 8; адрес в едином государственном реестре объектов  
культурного наследия (памятников истории и культуры) народов Российской Федерации:  
Нижегородская область, Починковский район, с. Починки, ул. Новая, 8)

| Обозначение<br>характерной<br>точки | Координаты характерных точек в системе координат МСК-52 |            |
|-------------------------------------|---|------------|
|                                     | X   | Y          |
| 1                                   | 348888.13   | 2271151.50 |
| 2                                   | 348859.89   | 2271161.29 |
| 3                                   | 348842.79   | 2271112.00 |
| 4                                   | 348870.86   | 2271101.69 |
| 1                                   | 348888.13   | 2271151.50 |

---

ПРИЛОЖЕНИЕ 2  
к приказу управления государственной  
охраны объектов культурного наследия  
Нижегородской области  
от 15.08.2024 № 189

**Режим использования**

территории объекта культурного наследия регионального значения  
«Церковно-приходская школа» (Нижегородская область, Починковский  
муниципальный округ, с. Починки, ул. Новая, 8; адрес в едином  
государственном реестре объектов культурного наследия (памятников  
истории и культуры) народов Российской Федерации: Нижегородская  
область, Починковский район, с. Починки, ул. Новая, 8)

1. Настоящим Режимом разрешается:

1) проведение работ по сохранению объекта культурного наследия или его отдельных элементов в соответствии с проектами проведения указанных работ, согласованными в установленном порядке с органом исполнительной власти Нижегородской области, уполномоченным в области сохранения, использования, популяризации и государственной охраны объектов культурного наследия, на основании его письменного разрешения и задания на проведение указанных работ;

2) осуществление хозяйственной деятельности, не противоречащей требованиям обеспечения сохранности объекта культурного наследия и позволяющей обеспечить функционирование объекта культурного наследия в современных условиях, в том числе ремонт, реконструкция и прокладка инженерных коммуникаций подземным способом при наличии разделов об обеспечении сохранности объекта культурного наследия с актами государственной историко-культурной экспертизы, согласованных в установленном порядке с органом исполнительной власти Нижегородской области, уполномоченным в области сохранения, использования, популяризации и государственной охраны объектов культурного наследия, на основании его письменного разрешения и задания на проведение указанных работ.

2. Настоящим Режимом запрещается:

1) снос объекта культурного наследия и осуществление хозяйственной деятельности, причиняющей вред объекту культурного наследия;

2) проведение земляных, строительных, мелиоративных и иных работ, за исключением работ по сохранению объекта культурного наследия или его отдельных элементов;

3) строительство объектов капитального строительства и увеличение объемно-пространственных характеристик, существующих на территории памятника объектов капитального строительства;

4) прокладка инженерных коммуникаций надземным, наземным способами, а также на фасадах объекта культурного наследия;

5) размещение рекламных конструкций, за исключением наружной рекламы предусмотренной пунктом 3 статьи 35.1 Федерального закона от 25 июня 2002 г. № 73-ФЗ «Об объектах культурного наследия (памятниках истории и культуры) народов Российской Федерации».

3. Назначение объекта культурного наследия при проведении работ по его приспособлению для современного использования, а также виды разрешенного использования земельных участков в границе территории объекта культурного наследия определяются с учетом видов разрешенного использования, предусмотренных для данной территориальной зоны правилами землепользования и застройки муниципального образования и определенных настоящим приказом требований, если это не ухудшает состояние объекта культурного наследия, не наносит вред окружающей историко-культурной и природной среде, а также не нарушает права и законные интересы других лиц.

---