



**Министерство  
градостроительной деятельности и развития агломераций  
Нижегородской области**

Включен в Реестр  
нормативных актов органов  
исполнительной власти  
Нижегородской области

09 СЕН 2024

16277-330-004-01-03/41

**П Р И К А З**

21.08.2024

№ 07-01-03/71

г. Нижний Новгород

**Об утверждении изменений в Правила  
землепользования и застройки города  
Нижнего Новгорода, утвержденные приказом  
департамента градостроительной  
деятельности и развития агломераций  
Нижегородской области от 30 марта 2018 г.  
№ 07-01-06/22**

В соответствии со статьями 8<sup>2</sup>, 32, 33 Градостроительного кодекса Российской Федерации, статьей 2<sup>1</sup> Закона Нижегородской области от 23 декабря 2014 г. № 197-З «О перераспределении отдельных полномочий между органами местного самоуправления муниципальных образований Нижегородской области и органами государственной власти Нижегородской области», пунктом 3.1.10 Положения о министерстве градостроительной деятельности и развития агломераций Нижегородской области, утвержденного постановлением Правительства Нижегородской области от 16 апреля 2020 г. № 308, постановлением Правительства Нижегородской области от 9 апреля 2022 г. № 257 «Об установлении случаев утверждения изменений в генеральные планы, правила землепользования и застройки, утверждения проектов планировки территории, проектов межевания территории, а также внесения изменения в них без проведения общественных обсуждений или публичных слушаний», приказом министерства градостроительной деятельности и развития агломераций Нижегородской области от 28 июня 2024 г. № 07-01-02/16 «О подготовке проекта о внесении изменений в Правила землепользования и застройки города Нижнего Новгорода», протоколом заседания комиссии по подготовке проектов правил

землепользования и застройки Нижегородской области и иным вопросам землепользования и застройки Нижегородской области от 3 июня 2024 г. № 131/1  
п р и к а з ы в а ю:

1. Утвердить прилагаемые изменения в Правила землепользования и застройки города Нижнего Новгорода, утвержденные приказом департамента градостроительной деятельности и развития агломераций Нижегородской области от 30 марта 2018 г. № 07-01-06/22 (далее – Правила землепользования и застройки города Нижнего Новгорода), предусматривающие установление на Карте границ территориальных зон города Нижнего Новгорода статьи 16 и Фрагменте карты границ территориальных зон города Нижнего Новгорода. Автозаводский район статьи 16<sup>1</sup> части II «Карта градостроительного зонирования» подзоны ТПК-0.2 – подзона территориальной зоны коммунально-обслуживающих объектов, предусматривающих небольшие посетительские потоки, V класса опасности ТПК-0 в отношении земельного участка с кадастровым номером 52:18:0040317:38, расположенного по адресу: Нижегородская обл., г. Нижний Новгород, Автозаводский район, ул. Зеленхозовская, около дома № 4 А.

2. Министерству градостроительной деятельности и развития агломераций Нижегородской области:

2.1. Направить настоящий приказ главе города Нижнего Новгорода в течении семи дней с даты принятия настоящего приказа.

2.2. Направить в филиал публично-правовой компании «Роскадастр» по Нижегородской области в электронной форме сведения о границах территориальных зон, содержащие графическое описание местоположения границ территориальных зон и перечень координат этих границ в системе координат, используемой для ведения Единого государственного реестра недвижимости, в течении 5 рабочих дней с даты принятия настоящего приказа.

2.3. Разместить настоящий приказ на официальном сайте министерства градостроительной деятельности и развития агломераций Нижегородской области в информационно-телекоммуникационной сети «Интернет».

2.4. Обеспечить размещение изменений в Правила землепользования и застройки города Нижнего Новгорода, утвержденных настоящим приказом, в Федеральной государственной информационной системе территориального планирования в соответствии с требованиями статьи 57<sup>1</sup> Градостроительного кодекса Российской Федерации.


3. Рекомендовать администрации города Нижнего Новгорода:

3.1. Обеспечить опубликование изменений в Правила землепользования и застройки города Нижнего Новгорода, утвержденных настоящим приказом, в порядке, установленном для официального опубликования муниципальных правовых актов, иной официальной информации.

3.2. Обеспечить размещение изменений в Правила землепользования и застройки города Нижнего Новгорода, утвержденных настоящим приказом, на официальном сайте администрации города Нижнего Новгорода в информационно-телекоммуникационной сети «Интернет».

4. Настоящий приказ вступает в силу после дня его официального опубликования.

Министр



М.В.Ракова

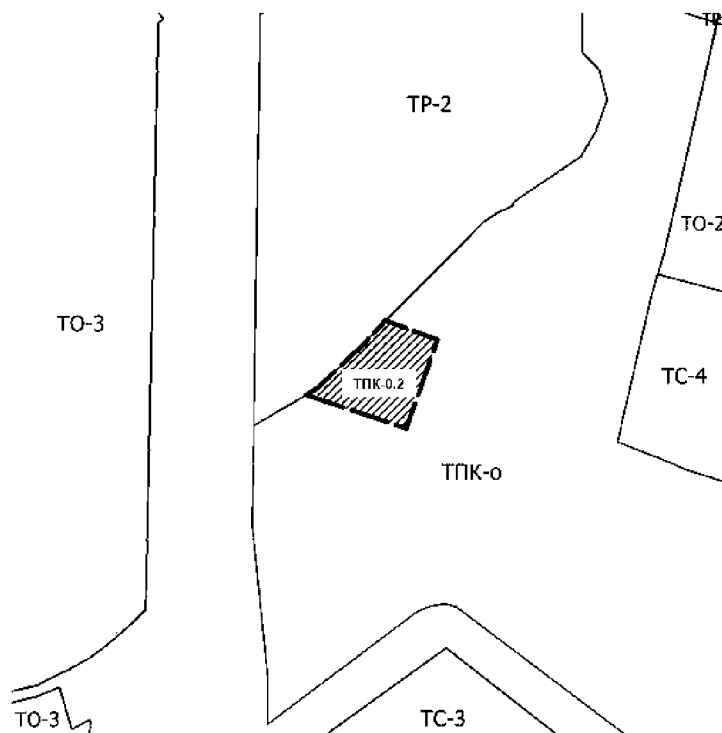
УТВЕРЖДЕНЫ  
приказом министерства  
градостроительной деятельности  
и развития агломераций  
Нижегородской области  
от 21.08.2024 № 07-01-03/71

### ИЗМЕНЕНИЯ


**в Правила землепользования и застройки города Нижнего Новгорода,  
утвержденные приказом департамента градостроительной деятельности и  
развития агломераций Нижегородской области от 30 марта 2018 г.  
№ 07-01-06/22**

На Карте границ территориальных зон города Нижнего Новгорода статьи 16 и Фрагменте карты границ территориальных зон города Нижнего Новгорода. Автозаводский район статьи 16<sup>1</sup> части II «Карта градостроительного зонирования» установить подзону ТПК-0.2 – подзона территориальной зоны коммунально-обслуживающих объектов, предусматривающих небольшие посетительские потоки, V класса опасности ТПК-0 в отношении земельного участка с кадастровым номером 52:18:0040317:38, расположенного по адресу: Нижегородская обл., г. Нижний Новгород, Автозаводский район, ул. Зеленхозовская, около дома № 4 А, в следующих границах:

«



УСЛОВНЫЕ ОБОЗНАЧЕНИЯ:



ТПК-0 - зоны коммунально-обслуживающих объектов, предусматривающих небольшие посетительские потоки, V класса опасности



ТПК-0.2 - подзона территориальной зоны коммунально-обслуживающих объектов, предусматривающих небольшие посетительские потоки, V класса опасности ТПК-0

».

