



**Министерство  
градостроительной деятельности и развития агломераций  
Нижегородской области**

Включен в Реестр  
нормативных актов органов  
исполнительной власти  
Нижегородской области  
11 НОЯ 2024

№ в реестре

26625-330-001-01-03/83

**П Р И К А З**

11.10.2024

№ 07-01-03/83

г. Нижний Новгород

**Об утверждении изменений в Правила  
землепользования и застройки города  
Нижнего Новгорода, утвержденные приказом  
департамента градостроительной  
деятельности и развития агломераций  
Нижегородской области от 30 марта 2018 г.  
№ 07-01-06/22**

В соответствии со статьями 8<sup>2</sup>, 32, 33 Градостроительного кодекса Российской Федерации, статьей 2<sup>1</sup> Закона Нижегородской области от 23 декабря 2014 г. № 197-З «О перераспределении отдельных полномочий между органами местного самоуправления муниципальных образований Нижегородской области и органами государственной власти Нижегородской области», пунктом 3.1.10 Положения о министерстве градостроительной деятельности и развития агломераций Нижегородской области, утвержденного постановлением Правительства Нижегородской области от 16 апреля 2020 г. № 308, приказами министерства градостроительной деятельности и развития агломераций Нижегородской области от 15 января 2024 г. № 07-01-02/02, от 28 июня 2024 г. № 07-01-02/16 «О подготовке проекта о внесении изменений в Правила землепользования и застройки города Нижнего Новгорода», протоколом заседания комиссии по подготовке проектов правил землепользования и застройки Нижегородской области и иным вопросам землепользования и застройки Нижегородской области от 27 августа 2024 г. № 135

**п р и к а з ы в а ю:**

1. Утвердить прилагаемые изменения в Правила землепользования и застройки города Нижнего Новгорода, утвержденные приказом департамента градостроительной деятельности и развития агломераций Нижегородской области от 30 марта 2018 г. № 07-01-06/22 (далее – Правила землепользования и застройки города Нижнего Новгорода), предусматривающие:

1.1. Изменение на Карте границ территориальных зон города Нижнего Новгорода статьи 16 и Фрагменте карты границ территориальных зон города Нижнего Новгорода. Нижегородский район статьи 16<sup>5</sup> (частично) зоны ТТ (зона инженерно-транспортной инфраструктуры) на зону ТОИ (зона многофункциональной общественной застройки центрального исторического района, зон охраны объектов культурного наследия и зон достопримечательных мест) в отношении территории по улице Обозная, 3 в Нижегородском районе.

1.2. Изменение на Карте границ территориальных зон города Нижнего Новгорода статьи 16 и Фрагменте карты границ территориальных зон города Нижнего Новгорода. Канавинский район статьи 16<sup>2</sup> (частично) зоны ТТ (зона инженерно-транспортной инфраструктуры) на зону П\*ТО-1 (зона реорганизации застройки в многофункциональную застройку городского центра и городских подцентров за пределами исторического района и охранных зон объектов культурного наследия) в отношении территории по улице Литвинова 22/41 в Канавинском районе.

1.3. Изменение на Карте границ территориальных зон города Нижнего Новгорода статьи 16 и Фрагменте карты границ территориальных зон города Нижнего Новгорода. Нижегородский район статьи 16<sup>5</sup> (частично) зоны ТО-1 (зона многофункциональной застройки городского центра и городских подцентров за пределами исторического района и охранных зон объектов культурного наследия) на зону ТОИ (зона многофункциональной общественной застройки центрального исторического района, зон охраны объектов культурного наследия и зон достопримечательных мест) в отношении территории по ул. Студеная, 55а в Нижегородском районе.

2. Министерству градостроительной деятельности и развития агломераций Нижегородской области:

2.1. Направить настоящий приказ главе города Нижнего Новгорода в течении семи дней с даты принятия настоящего приказа.

2.2. Направить в филиал публично-правовой компании «Роскадастр» по Нижегородской области в электронной форме сведения о границах территориальных зон, содержащие графическое описание местоположения границ территориальных зон и перечень координат этих границ в системе координат, используемой для ведения Единого государственного реестра недвижимости, в течении 5 рабочих дней с даты принятия настоящего приказа.

2.3. Разместить настоящий приказ на официальном сайте министерства градостроительной деятельности и развития агломераций Нижегородской области в информационно-телекоммуникационной сети «Интернет».

2.4. Обеспечить размещение изменений в Правила землепользования и застройки города Нижнего Новгорода, утвержденных настоящим приказом, в Федеральной государственной информационной системе территориального планирования в соответствии с требованиями статьи 57<sup>1</sup> Градостроительного кодекса Российской Федерации.

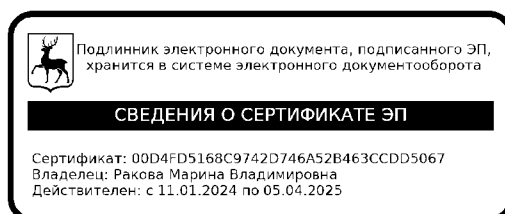
3. Рекомендовать администрации города Нижнего Новгорода:

3.1. Обеспечить опубликование изменений в Правила землепользования и застройки города Нижнего Новгорода, утвержденных настоящим приказом, в порядке, установленном для официального опубликования муниципальных правовых актов, иной официальной информации.

3.2. Обеспечить размещение изменений в Правила землепользования и застройки города Нижнего Новгорода, утвержденных настоящим приказом, на официальном сайте администрации города Нижнего Новгорода в информационно-телекоммуникационной сети «Интернет».

4. Настоящий приказ вступает в силу после дня его официального опубликования.

Министр



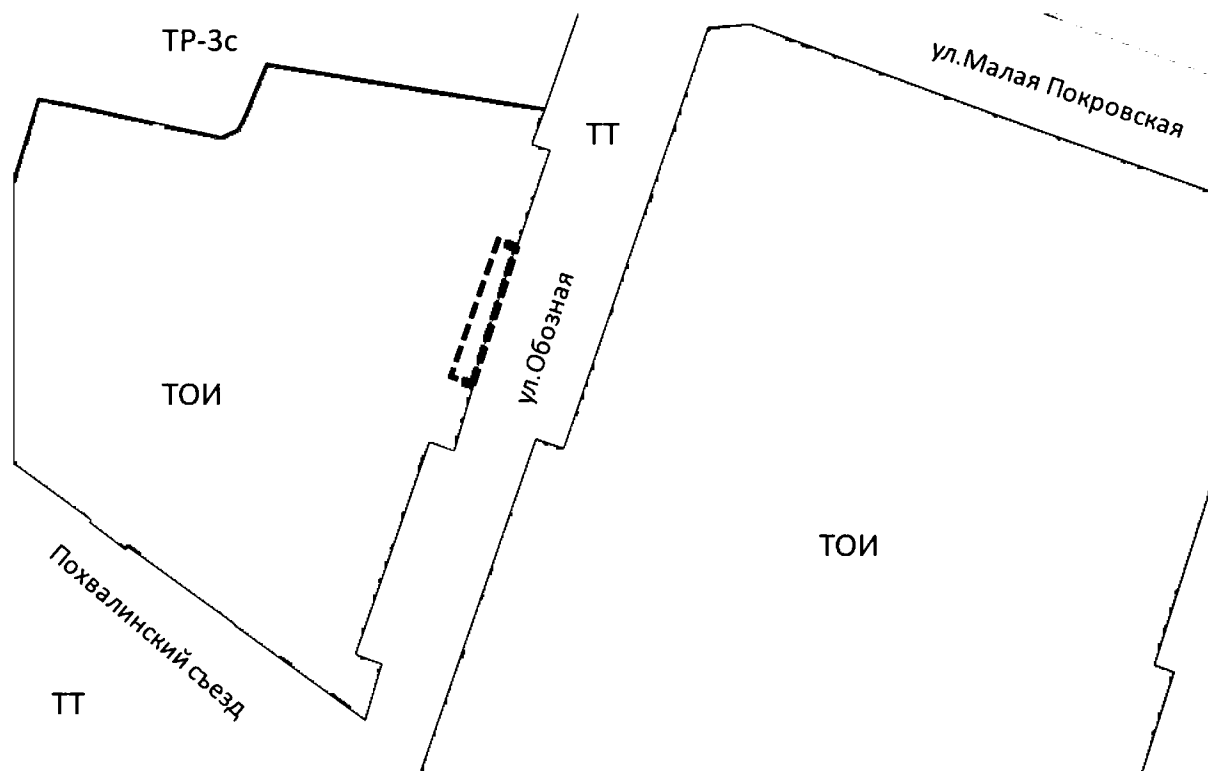
М.В.Ракова

УТВЕРЖДЕНЫ  
приказом министерства  
градостроительной деятельности  
и развития агломераций  
Нижегородской области  
от 11.10.2024 № 07-01-03/83


**ИЗМЕНЕНИЯ**  
**в Правила землепользования и застройки города Нижнего Новгорода,**  
**утвержденные приказом департамента градостроительной деятельности**  
**и развития агломераций Нижегородской области от 30 марта 2018 г.**  
**№ 07-01-06/22**

1. На Карте границ территориальных зон города Нижнего Новгорода статьи 16 и Фрагменте карты границ территориальных зон города Нижнего Новгорода. Нижегородский район статьи 16<sup>5</sup> изменить (частично) зону ТТ (зона инженерно-транспортной инфраструктуры) на зону ТОИ (зона многофункциональной общественной застройки центрального исторического района, зон охраны объектов культурного наследия и зон достопримечательных мест) в отношении территории по улице Обозная, 3 в Нижегородском районе в следующих границах:

«



УСЛОВНЫЕ ОБОЗНАЧЕНИЯ:

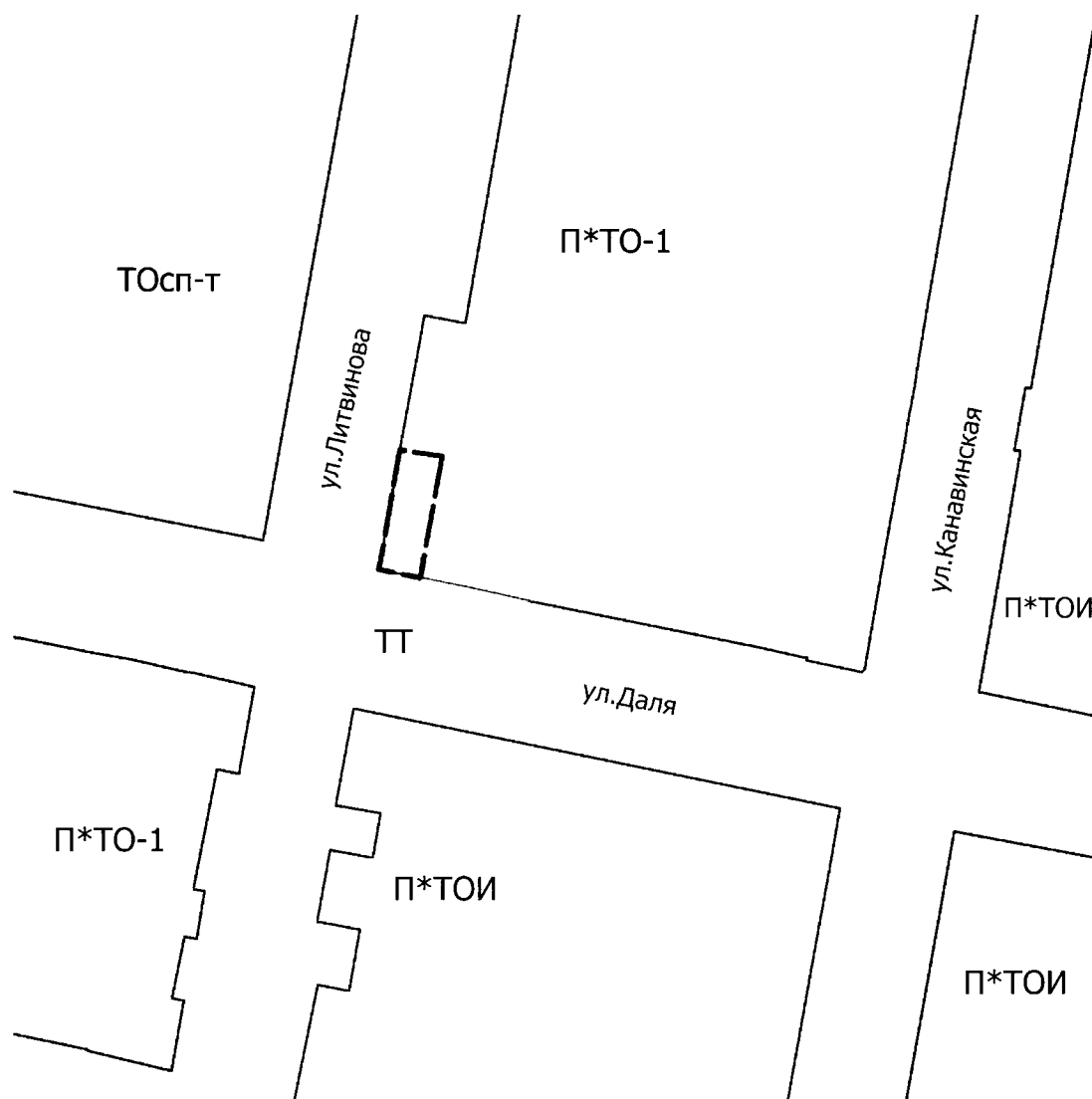


ТОИ - зона многофункциональной общественной застройки центрального исторического района, зон охраны объектов культурного наследия и зон достопримечательных мест


».

2. На Карте границ территориальных зон города Нижнего Новгорода статьи 16 и Фрагменте карты границ территориальных зон города Нижнего Новгорода. Канавинский район статьи 16<sup>2</sup> изменить (частично) зону ТТ (зона инженерно-транспортной инфраструктуры) на зону П\*ТО-1 (зона реорганизации застройки в многофункциональную застройку городского центра и городских подцентров за пределами исторического района и охранных зон объектов культурного наследия) в отношении территории по улице Литвинова 22/41 в Канавинском районе в следующих границах:

«



УСЛОВНЫЕ ОБОЗНАЧЕНИЯ:

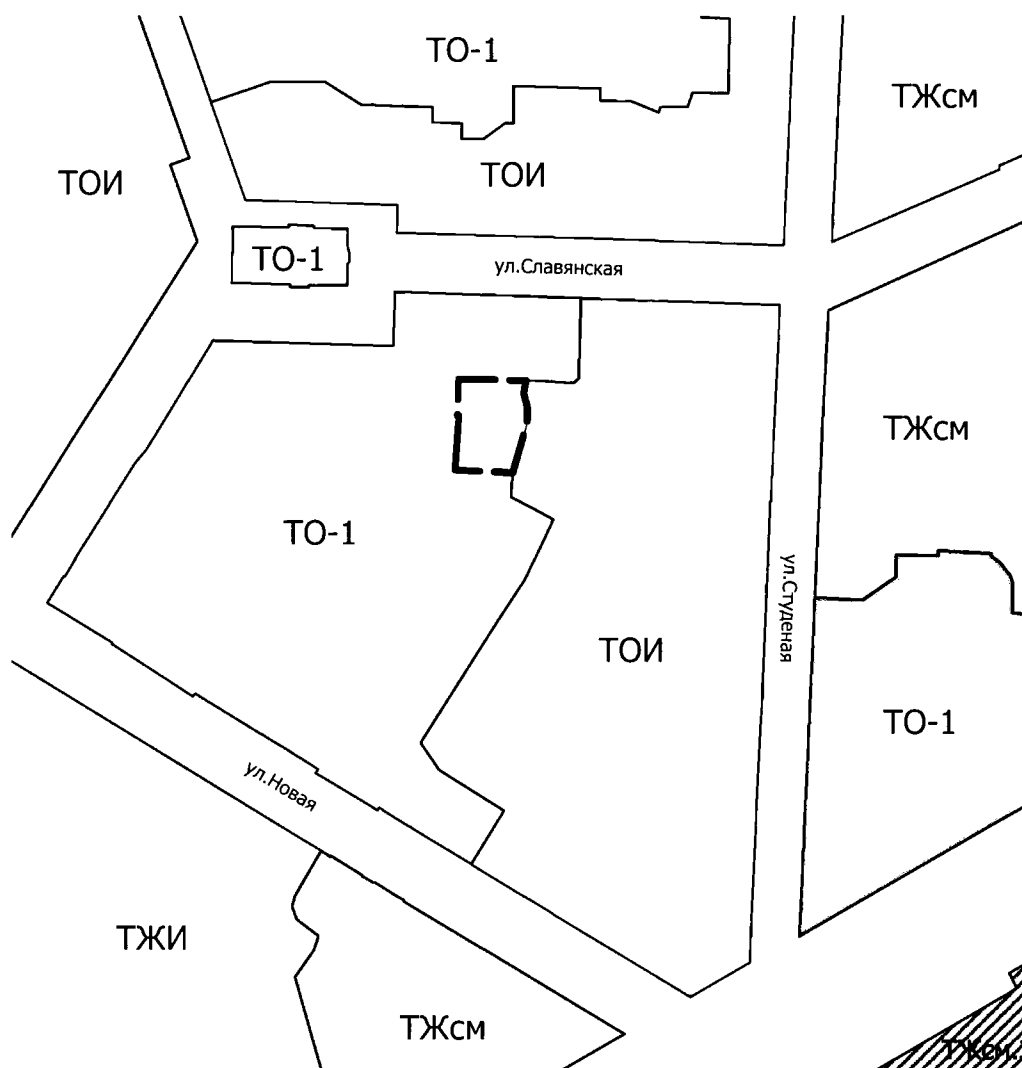


П\*ТО-1 - зона реорганизации застройки в многофункциональную застройку городского центра и городских подцентров за пределами исторического района и охранных зон объектов культурного наследия


».

3. На Карте границ территориальных зон города Нижнего Новгорода статьи 16 и Фрагменте карты границ территориальных зон города Нижнего Новгорода. Нижегородский район статьи 16<sup>5</sup> изменить (частично) зону ТО-1 (зона многофункциональной застройки городского центра и городских подцентров за пределами исторического района и охранных зон объектов культурного наследия) на зону ТОИ (зона многофункциональной общественной застройки центрального исторического района, зон охраны объектов культурного наследия и зон достопримечательных мест) в отношении территории по ул. Студеная, 55а в Нижегородском районе в следующих границах:

«



УСЛОВНЫЕ ОБОЗНАЧЕНИЯ:



ТОИ - зона многофункциональной общественной застройки центрального исторического района, зон охраны объектов культурного наследия и зон достопримечательных мест

».