

ПРАВИТЕЛЬСТВО НОВОСИБИРСКОЙ ОБЛАСТИ

ПОСТАНОВЛЕНИЕ

от 29.01.2019 № 13-п

г. Новосибирск

О внесении изменений в постановление Правительства Новосибирской области от 28.04.2014 № 186-п

В соответствии со статьями 9, 15 и 16 Градостроительного кодекса Российской Федерации, статьей 13 Закона Новосибирской области от 27.04.2010 № 481-ОЗ «О регулировании градостроительной деятельности в Новосибирской области», с учетом Закона Новосибирской области от 12.12.2017 № 234-ОЗ «Об областном бюджете Новосибирской области на 2018 год и плановый период 2019 и 2020 годов», постановления Правительства Новосибирской области от 23.01.2015 № 24-п «Об утверждении государственной программы Новосибирской области «Развитие физической культуры и спорта в Новосибирской области на 2015-2021 годы», постановления Правительства Новосибирской области от 07.05.2013 № 199-п «Об утверждении государственной программы Новосибирской области «Развитие здравоохранения Новосибирской области на 2013-2020 годы» Правительство Новосибирской области **п о с т а н о в л я е т**:

1. Внести в постановление Правительства Новосибирской области от 28.04.2014 № 186-п «Об утверждении схемы территориального планирования Новосибирской агломерации Новосибирской области» следующие изменения:

В схеме территориального планирования Новосибирской агломерации Новосибирской области:

1) в пункте 1 «Перечень планируемых для размещения объектов регионального и местного значения»:

а) таблицу подпункта 1.4 дополнить строкой 26 следующего содержания:

«	26	Объект капитального строительства в области здравоохранения	Акушерский корпус Государственной Новосибирской областной клинической больницы для размещения перинатального центра Новосибирской области	Реконструкция и оснащение	г. Новосибирск	»;
---	----	---	---	---------------------------	----------------	----

б) таблицу подпункта 1.6 дополнить строкой 37 следующего содержания:

« 37	Объект капитального строительства в области физкультуры и спорта	Многофункциональная ледовая арена по ул. Немировича-Данченко в городе Новосибирске		г. Новосибирск		»;
------	--	--	--	----------------	--	----

2) лист СТП 3 «Карта планируемого размещения объектов регионального и местного значения, относящихся к областям образования, здравоохранения, рекреации, культуры, физической культуры и спорта. М1:100000» изложить в редакции согласно приложению к настоящему постановлению.

2. Министерству строительства Новосибирской области (Шмидт И.И.) обеспечить доступ к изменениям в схему территориального планирования Новосибирской агломерации Новосибирской области и материалам по ее обоснованию в федеральной государственной информационной системе территориального планирования в срок, не превышающий 10 дней со дня вступления в силу настоящего постановления.


Губернатор Новосибирской области

А.А. Травников

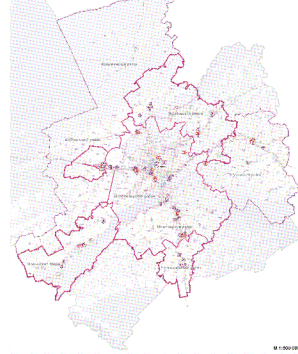


СХЕМА ТЕРРИТОРИАЛЬНОГО ПЛАНИРОВАНИЯ НОВОСИБИРСКОЙ АГЛОМЕРАЦИИ НОВОСИБИРСКОЙ ОБЛАСТИ

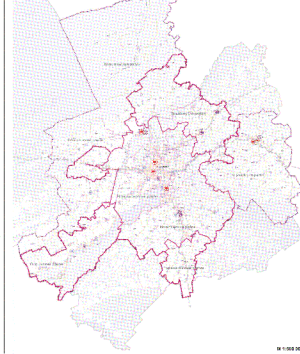
КАРТА ПЛАНИРУЕМОГО РАЗМЕЩЕНИЯ ОБЪЕКТОВ РЕГИОНАЛЬНОГО И МЕСТНОГО ЗНАЧЕНИЯ, ОТНОСЯЩИХСЯ К ОБЛАСТЯМ ОБРАЗОВАНИЯ, ЗДРАВООХРАНЕНИЯ, РЕКРЕАЦИИ, КУЛЬТУРЫ, ФИЗИЧЕСКОЙ КУЛЬТУРЫ И СПОРТА



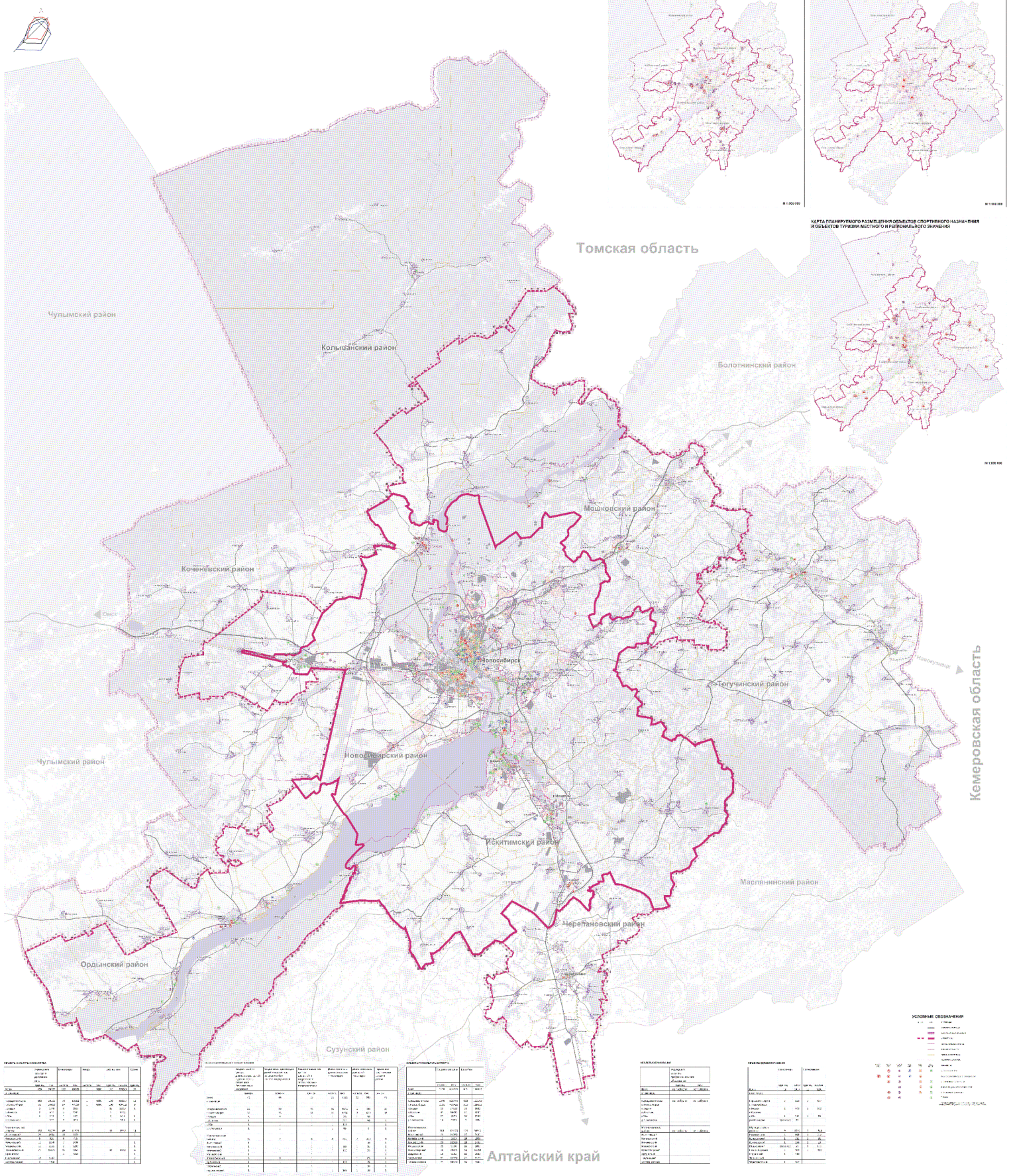
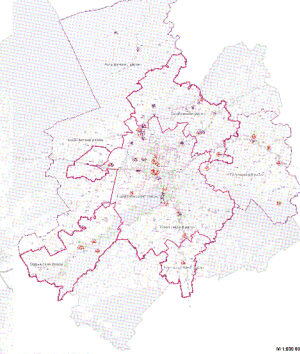
КАРТА ПЛАНИРУЕМОГО РАЗМЕЩЕНИЯ ОБЪЕКТОВ ЗДРАВООХРАНЕНИЯ И СОЦИАЛЬНОГО ОБЕСПЕЧЕНИЯ МЕСТНОГО И РЕГИОНАЛЬНОГО ЗНАЧЕНИЯ



КАРТА ПЛАНИРУЕМОГО РАЗМЕЩЕНИЯ ОБЪЕКТОВ УЧЕБНО-ОБРАЗОВАТЕЛЬНОГО И ДОПОЛНИТЕЛЬНОГО НАСЛЕЖИЯ МЕСТНОГО И РЕГИОНАЛЬНОГО ЗНАЧЕНИЯ



КАРТА ПЛАНИРУЕМОГО РАЗМЕЩЕНИЯ ОБЪЕКТОВ СПОРТИВНОГО НАЗНАЧЕНИЯ И ОБЪЕКТОВ ТУРИЗМА МЕСТНОГО И РЕГИОНАЛЬНОГО ЗНАЧЕНИЯ



Итого объектов по районам

Район	Объекты регионального значения	Объекты местного значения	Итого
Чувшский район	0	0	0
Коченевский район	0	0	0
Колыванский район	0	0	0
Мошковский район	0	0	0
Болотинский район	0	0	0
Новокузнецкий район	0	0	0
Искитимский район	0	0	0
Тогучинский район	0	0	0
Ордынский район	0	0	0
Черепановский район	0	0	0
Маслянинский район	0	0	0
Сузунский район	0	0	0
Итого	0	0	0

Итого объектов по видам

Вид объекта	Объекты регионального значения	Объекты местного значения	Итого
Объекты здравоохранения	0	0	0
Объекты образования	0	0	0
Объекты культуры	0	0	0
Объекты физической культуры и спорта	0	0	0
Объекты туризма	0	0	0
Итого	0	0	0

Итого объектов по статусу

Статус	Объекты регионального значения	Объекты местного значения	Итого
Объекты регионального значения	0	0	0
Объекты местного значения	0	0	0
Итого	0	0	0

Итого объектов по типу

Тип объекта	Объекты регионального значения	Объекты местного значения	Итого
Объекты здравоохранения	0	0	0
Объекты образования	0	0	0
Объекты культуры	0	0	0
Объекты физической культуры и спорта	0	0	0
Объекты туризма	0	0	0
Итого	0	0	0

Итого объектов по территории

Территория	Объекты регионального значения	Объекты местного значения	Итого
Территория областного центра	0	0	0
Территория муниципальных районов	0	0	0
Территория муниципальных округов	0	0	0
Территория муниципальных образований	0	0	0
Итого	0	0	0

УСЛОВНЫЕ ОБОЗНАЧЕНИЯ

- граница территории
- граница района
- граница муниципального образования
- граница населенного пункта
- граница территории, на которой планируется размещение объектов
- объекты регионального значения
- объекты местного значения
- объекты спортивного назначения
- объекты туризма
- объекты культурного наследия
- объекты здравоохранения
- объекты образования
- объекты культуры
- объекты физической культуры и спорта

Алтайский край