



ПРАВИТЕЛЬСТВО ОРЕНБУРГСКОЙ ОБЛАСТИ

ПОСТАНОВЛЕНИЕ

07.12.2020

г. Оренбург

№ 1047-нн

Об утверждении границ охранной зоны газораспределительной сети и наложении ограничений на входящие в нее земельные участки, расположенные на территории муниципального образования город Орск Оренбургской области

В соответствии с Земельным кодексом Российской Федерации, постановлением Правительства Российской Федерации от 20 ноября 2000 года № 878 «Об утверждении Правил охраны газораспределительных сетей», постановлением Правительства Оренбургской области от 18 ноября 2011 года № 1112-п «О порядке утверждения границ охранных зон газораспределительных сетей и наложении ограничений (обременений) на входящие в них земельные участки», на основании заявления общества с ограниченной ответственностью «Газпром трансгаз Екатеринбург» от 24 сентября 2019 года № 6-Г и сведений о границах охранной зоны газораспределительной сети объекта газоснабжения Правительство Оренбургской области **п о с т а н о в л я е т**:

1. Утвердить границы охранной зоны газораспределительной сети объекта газоснабжения подземный газопровод низкого давления от ГРС-1А к дому оператора площадью 3069 кв. метров согласно приложению.

2. Наложить в интересах общества с ограниченной ответственностью «Газпром трансгаз Екатеринбург» (ИНН 6608007434, ОГРН 1026604947852) ограничения, установленные постановлением Правительства Российской Федерации от 20 ноября 2000 года № 878 «Об утверждении Правил охраны газораспределительных сетей», на земельные участки, входящие в охранную зону, указанную в пункте 1 настоящего постановления.

Убытки, причиненные ограничением прав в связи с установлением охранной зоны, указанной в пункте 1 настоящего постановления, подлежат возмещению в срок и порядке согласно статье 57.1 Земельного кодекса Российской Федерации.

3. Министерству природных ресурсов, экологии и имущественных отношений Оренбургской области направить копию настоящего постановления в установленном порядке в орган, осуществляющий государственный кадастровый учет и государственную регистрацию, для внесения сведений в Единый государственный реестр недвижимости.

4. Главе администрации муниципального образования город Орск Оренбургской области в соответствии со статьей 33 Градостроительного кодекса Российской Федерации обеспечить отображение в правилах землепользования и застройки границ охранных зон газораспределительных сетей объектов газоснабжения в связи с установлением охранной зоны, указанной в пункте 1 настоящего постановления.

5. Рекомендовать администрации муниципального образования город Орск Оренбургской области разместить информацию об охранной зоне, указанной в пункте 1 настоящего постановления, в государственных информационных системах обеспечения градостроительной деятельности и федеральной государственной информационной системе территориального планирования.

6. Контроль за исполнением настоящего постановления возложить на вице-губернатора – заместителя председателя Правительства Оренбургской области по экономической и инвестиционной политике Оренбургской области, за исключением пунктов 4, 5 настоящего постановления, контроль за исполнением положений которых возложить на заместителя председателя Правительства Оренбургской области – министра строительства, жилищно-коммунального, дорожного хозяйства и транспорта Оренбургской области.

7. Постановление вступает в силу по истечении десяти дней после его официального опубликования.

Губернатор –
председатель Правительства



Д.В.Паслер

Приложение
к постановлению
Правительства области
от 07.12.2020 № 1047-нн

Текстовое и графическое описание местоположения границ охранной зоны газораспределительной сети объекта газоснабжения подземный газопровод низкого давления от ГРС-1А к дому оператора *)

Сведения об охранной зоне

№ п/п	Характеристика охранной зоны	Описание характеристики
1	2	3
1.	Местоположение охранной зоны	Оренбургская область, МО «Город Орск»
2.	Площадь \pm величина погрешности определения площади ($P \pm \Delta P$)	3069 кв. метров \pm 19 кв. метров
3.	Иные характеристики охранной зоны	<p>на земельные участки, входящие в охранные зоны газораспределительных сетей, в целях предупреждения их повреждения или нарушения условий их нормальной эксплуатации налагаются ограничения (обременения) в соответствии с Правилами охраны газораспределительных сетей, утвержденными постановлением Правительства Российской Федерации от 20 ноября 2000 года № 878, которыми запрещается:</p> <p>а) строить объекты жилищно-гражданского и производственного назначения;</p> <p>б) сносить и реконструировать мосты, коллекторы, автомобильные и железные дороги с расположенными на них газораспределительными сетями без предварительного выноса этих газопроводов по согласованию с эксплуатационными организациями;</p> <p>в) разрушать берегоукрепительные сооружения, водопропускные устройства, земляные и иные сооружения, предохраняющие</p>

1	2	3
		<p>газораспределительные сети от разрушений;</p> <p>г) перемещать, повреждать, засыпать и уничтожать опознавательные знаки, контрольно-измерительные пункты и другие устройства газораспределительных сетей;</p> <p>д) устраивать свалки и склады, разливать растворы кислот, солей, щелочей и других химически активных веществ;</p> <p>е) огораживать и перегораживать охранные зоны, препятствовать доступу персонала эксплуатационных организаций к газораспределительным сетям, проведению обслуживания и устранению повреждений газораспределительных сетей;</p> <p>ж) разводить огонь и размещать источники огня;</p> <p>з) рыть погреба, копать и обрабатывать почву сельскохозяйственными и мелиоративными орудиями и механизмами на глубину более 0,3 метра;</p> <p>и) открывать калитки и двери газорегуляторных пунктов, станций катодной и дренажной защиты, люки подземных колодцев, включать или отключать электроснабжение средств связи, освещения и систем телемеханики;</p> <p>к) набрасывать, приставлять и привязывать к опорам и надземным газопроводам, ограждениям и зданиям газораспределительных сетей посторонние предметы, лестницы, влезать на них;</p> <p>л) самовольно подключаться к газораспределительным сетям</p>

*) Наименование объекта газоснабжения указано в соответствии со сведениями, содержащимися в Едином государственном реестре недвижимости.

Сведения о местоположении границ охранной зоны

Система координат: МСК – субъект 56				
Сведения о характерных точках границ охранной зоны				
обозначение характерных точек границы	координаты (метров)		метод определения координат и средняя квадратическая погрешность положения характерной точки (Mt) (метров)	описание закрепления точки
	X	Y		
1	2	3	4	5
1	371310.75	3325496.79	геодезический метод; 0,10	–
2	371409.23	3325627.62	геодезический метод; 0,10	–
3	371528.50	3325786.48	геодезический метод; 0,10	–
4	371564.46	3325834.04	геодезический метод; 0,10	–
5	371566.22	3325837.81	геодезический метод; 0,10	–
6	371566.86	3325842.76	геодезический метод; 0,10	–
7	371565.85	3325849.11	геодезический метод; 0,10	–
8	371561.87	3325858.07	геодезический метод; 0,10	–
9	371552.45	3325876.21	геодезический метод; 0,10	–
10	371533.03	3325910.87	геодезический метод; 0,10	–
11	371532.29	3325911.62	геодезический метод; 0,10	–
12	371531.29	3325911.88	геодезический метод; 0,10	–
13	371530.47	3325911.71	геодезический метод; 0,10	–
14	371525.85	3325909.62	геодезический метод; 0,10	–
15	371521.15	3325918.38	геодезический метод; 0,10	–
16	371520.39	3325919.17	геодезический метод; 0,10	–

1	2	3	4	5
17	371519.39	3325919.43	геодезический метод; 0,10	—
18	371518.08	3325919.02	геодезический метод; 0,10	—
19	371517.35	3325918.29	геодезический метод; 0,10	—
20	371517.08	3325917.29	геодезический метод; 0,10	—
21	371517.35	3325916.29	геодезический метод; 0,10	—
22	371518.14	3325915.54	геодезический метод; 0,10	—
23	371523.21	3325906.08	геодезический метод; 0,10	—
24	371525.86	3325901.23	геодезический метод; 0,10	—
25	371526.11	3325900.17	геодезический метод; 0,10	—
26	371526.84	3325899.44	геодезический метод; 0,10	—
27	371527.84	3325899.17	геодезический метод; 0,10	—
28	371528.84	3325899.44	геодезический метод; 0,10	—
29	371529.77	3325900.39	геодезический метод; 0,10	—
30	371530.04	3325901.39	геодезический метод; 0,10	—
31	371529.80	3325902.35	геодезический метод; 0,10	—
32	371527.76	3325906.10	геодезический метод; 0,10	—
33	371530.44	3325907.31	геодезический метод; 0,10	—
34	371548.92	3325874.34	геодезический метод; 0,10	—
35	371558.25	3325856.37	геодезический метод; 0,10	—
36	371561.95	3325848.17	геодезический метод; 0,10	—
37	371562.86	3325842.98	геодезический метод; 0,10	—

1	2	3	4	5
38	371562.30	3325838.65	геодезический метод; 0,10	—
39	371561.16	3325836.30	геодезический метод; 0,10	—
40	371525.31	3325788.89	геодезический метод; 0,10	—
41	371406.03	3325630.03	геодезический метод; 0,10	—
42	371307.55	3325499.21	геодезический метод; 0,10	—
43	371282.69	3325466.42	геодезический метод; 0,10	—
44	371216.39	3325382.85	геодезический метод; 0,10	—
45	371172.16	3325323.55	геодезический метод; 0,10	—
46	371171.76	3325322.35	геодезический метод; 0,10	—
47	371172.03	3325321.35	геодезический метод; 0,10	—
48	371172.47	3325320.82	геодезический метод; 0,10	—
49	371182.96	3325311.96	геодезический метод; 0,10	—
50	371185.43	3325315.11	геодезический метод; 0,10	—
51	371176.49	3325322.66	геодезический метод; 0,10	—
52	371219.54	3325380.38	геодезический метод; 0,10	—
53	371285.84	3325463.95	геодезический метод; 0,10	—
1	371310.75	3325496.79	геодезический метод; 0,10	—

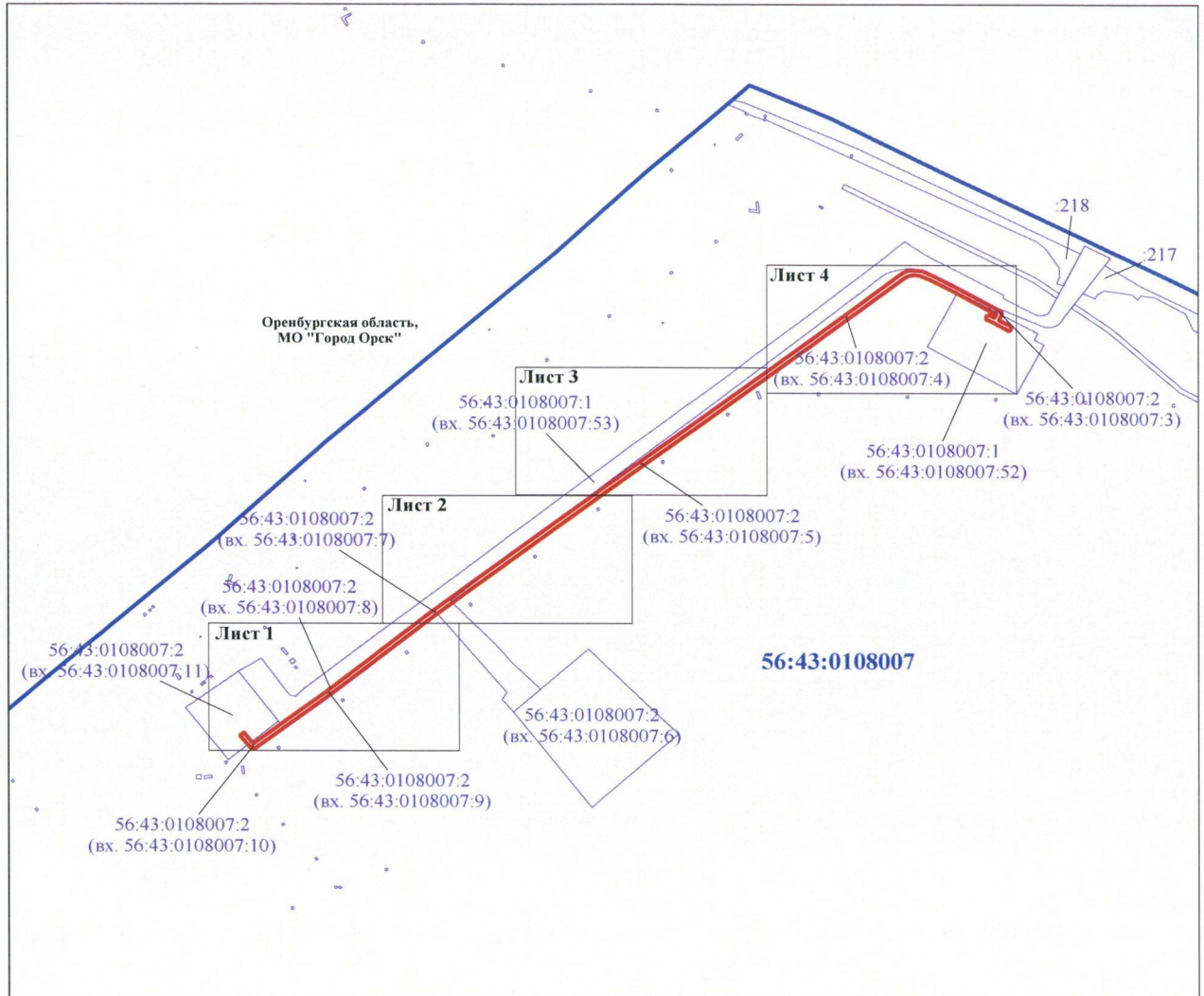
Сведения о частях границ охранной зоны

Обозначение части границ		Описание прохождения части границ
от точки	до точки	
1	2	3
1	2	—
2	3	—
3	4	—

1	2	3
4	5	-
5	6	-
6	7	-
7	8	-
8	9	-
9	10	-
10	11	-
11	12	-
12	13	-
13	14	-
14	15	-
15	16	-
16	17	-
17	18	-
18	19	-
19	20	-
20	21	-
21	22	-
22	23	-
23	24	-
24	25	-
25	26	-
26	27	-
27	28	-
28	29	-
29	30	-
30	31	-
31	32	-
32	33	-
33	34	-
34	35	-
35	36	-
36	37	-
37	38	-
38	39	-
39	40	-
40	41	-
41	42	-
42	43	-
43	44	-
44	45	-
45	46	-

1	2	3
46	47	—
47	48	—
48	49	—
49	50	—
50	51	—
51	52	—
52	53	—
53	1	—

План границ охранной зоны




Масштаб 1:5500
МСК – субъект 56


Используемые условные знаки и обозначения:

Оренбургская область – наименование субъекта Российской Федерации;

МО «Город Орск» – наименование муниципального образования;

 – граница зоны с особыми условиями использования территории;

 **56:43:0108007** – граница и номер кадастрового квартала в соответствии со сведениями, содержащимися в Едином государственном реестре недвижимости;

 56:43:0108007:2
(вх. 56:43:0108007:10) – номер и граница земельного участка в соответствии со сведениями, содержащимися в Едином государственном реестре недвижимости.