



**ИНСПЕКЦИЯ  
ГОСУДАРСТВЕННОЙ ОХРАНЫ  
ОБЪЕКТОВ КУЛЬТУРНОГО  
НАСЛЕДИЯ ОРЕНБУРГСКОЙ  
ОБЛАСТИ**

**П Р И К А З**

25.03.2022 № 01-08-03

г. Оренбург

О включении выявленного объекта культурного наследия в единый государственный реестр объектов культурного наследия (памятников истории и культуры) народов Российской Федерации, об утверждении предмета охраны, границ и режима использования территории объекта культурного наследия

В соответствии со статьями 3.1, 18 Федерального закона от 25.06.2002 № 73-ФЗ «Об объектах культурного наследия (памятниках истории и культуры) народов Российской Федерации», статьей 5 Закона Оренбургской области от 03.07.2013 № 1678/503-V-ОЗ «Об объектах культурного наследия (памятниках истории и культуры) народов Российской Федерации, расположенных на территории Оренбургской области», Положением об инспекции государственной охраны объектов культурного наследия Оренбургской области, утвержденным указом Губернатора Оренбургской области от 15.11.2018 № 612-ук, на основании акта государственной историко-культурной экспертизы от 03.10.2021 (эксперт Тарновский В.В., приказ Министерства культуры Российской Федерации об аттестации от 11.10.2018 № 1772)

**п р и к а з ы в а ю:**

1. Включить в единый государственный реестр объектов культурного наследия (памятников истории и культуры) народов Российской Федерации выявленный объект культурного наследия «Здание просвирочной монастыря во имя Покрова Божьей Матери. Посл. четверть XIX в. (в здании расположены частные квартиры)» (Оренбургская область, г. Бугуруслан, ул. Гая, 3) в качестве объекта культурного наследия регионального значения

(вид – памятник) с наименованием «Здание просвирни Покровского женского монастыря», 1896 г., расположенного по адресу: Оренбургская область, г. Бугуруслан, ул. Гая, 3.

2. Утвердить предмет охраны объекта культурного наследия регионального значения (вид – памятник) «Здание просвирни Покровского женского монастыря», 1896 г. (Оренбургская область, г. Бугуруслан, ул. Гая, 3) согласно приложению № 1 к настоящему приказу.

3. Утвердить границы территории объекта культурного наследия регионального значения (вид – памятник) «Здание просвирни Покровского женского монастыря», 1896 г. (Оренбургская область, г. Бугуруслан, ул. Гая, 3) и режим ее использования согласно приложению № 2 к настоящему приказу.

4. Исключить выявленный объект культурного наследия «Здание просвирочной монастыря во имя Покрова Божьей Матери. Посл. четверть XIX в. (в здании расположены частные квартиры)» (Оренбургская область, г. Бугуруслан, ул. Гая, 3) из Перечня выявленных объектов культурного наследия Оренбургской области.

5. Настоящий приказ вступает в силу после его опубликования на Портале официального опубликования нормативных правовых актов Оренбургской области и органов исполнительной власти Оренбургской области ([www.pravo.orb.ru](http://www.pravo.orb.ru)).

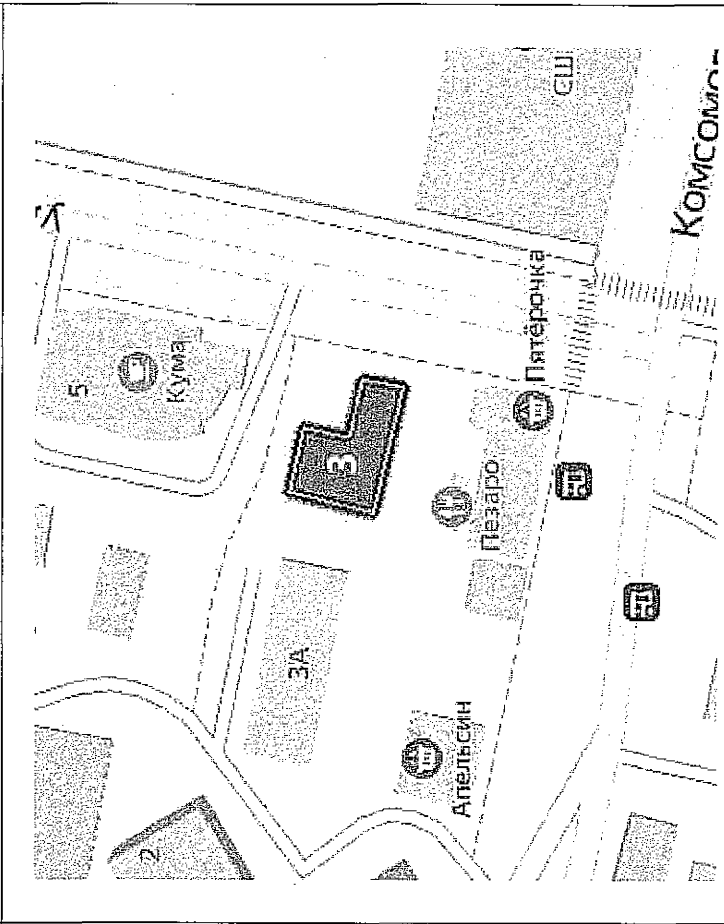
Начальник инспекции

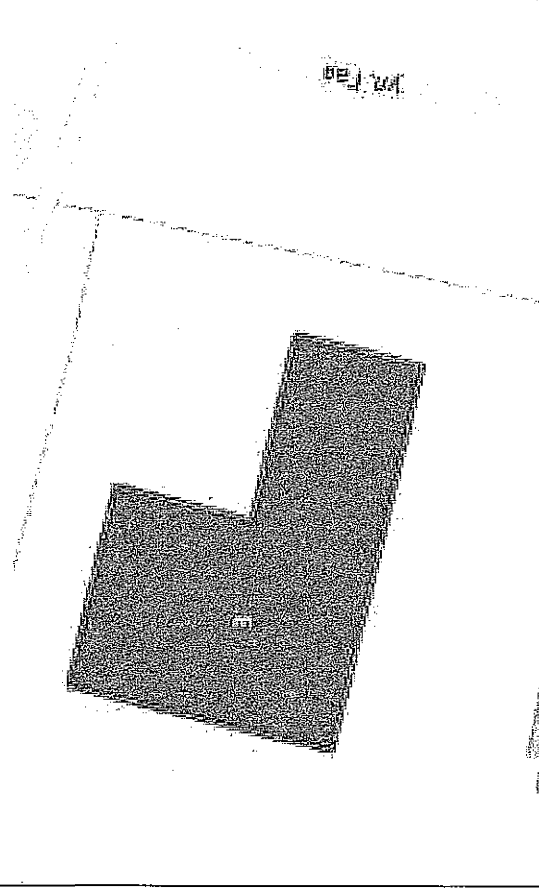



К.А. Летяго


Приложение № 1  
к приказу инспекции государственной  
охраны объектов культурного  
наследия Оренбургской области  
от «15». 03.2022 г. № 01-08-03

Предмет охраны объекта культурного наследия регионального значения (вид – памятник) «Здание провирни Покровского женского монастыря», 1896 г. (Оренбургская область, г. Бугуруслан, ул. Гая, 3)

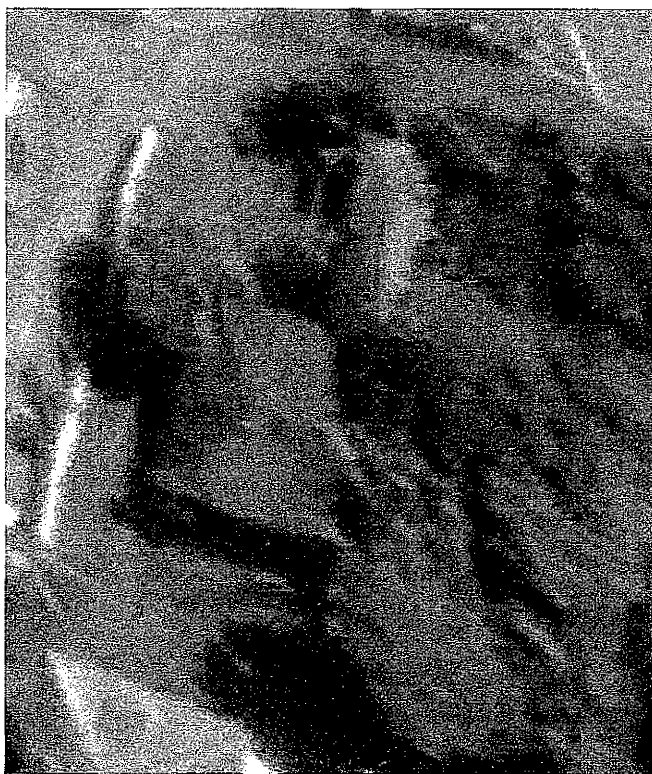
№ п/п	Виды предметов охраны	Элементы предметов охраны	Фотофиксация
1	2 Градостроительные характеристики объекта:	3 - местоположение и градостроительные характеристики здания 1896 г., как элемента утраченного архитектурного ансамбля Покровского женского монастыря в юго-западной части исторического центра г. Бугуруслан, в квартале, ограниченном улицами: Комсомольская, Фрунзе, Гая и Партизанская (исторические наименования: Набережная, Орловская, Монастырская и Заводская, соответственно), его роль в композиционно-планировочной структуре улицы Гая боковым фасадом по красной линии застройки.	4 

2	<p>Архитектурные и объемно-пространственные характеристики, конструктивные элементы объекта:</p>	<p>- объемно-пространственная композиция деревянного одноэтажного здания, состоящая из двух прямоугольных объемов, перпендикулярно соединенных между собой, с деревянным крыльцом;</p>		<p>- капитальные стены 1896 г., их конструкция и материал: древесина;</p>	
---	--	--	--	---	---


- пространственно-планировочная структура здания 1896 г. в пределах капитальных стен и перекрытий;



- конфигурация вальмовой кровли в ред. 1896 г. на деревянных стропилах с покрытием в виде металлических листов;




- ВЫСОТНЫЕ ОТМЕТКИ ПО КОНЬКУ И  
венчающему карнизу на 1896 г.;



- композиционное решение и архитектурно-художественное оформление фасадов здания в ред. 1896 г., представленное в стиле деревянного эклектизма и включающее: местоположение, форму, размер и оформление оконных и дверных проемов;  
шесть оконных проемов на главном фасаде, деревянное крыльцо с козырьком, углы здания, оформленные пилястрами;






- архитектурно-художественное оформление главного фасада здания в ред. 1896 г.: объемный венчающий карниз с системой резного орнамента (чередование плоскостной и сквозной резьбы, филенок с вырезанными на них «андреевскими крестами» и деревянных кронштейнов, примыкающих к подкровельному пространству);



деревянные наличники, увенчанные арочной плоскостью с элементами плоскостной и сквозной резьбы, декоративными кронштейнами и филёнками;




деревянные ставни на окнах;








линия полужарниза нижней части главного фасада;



- способ и вид отделки фасадов: обшивка деревянной доской;



- исторический строительный материал (древесина), конструкция и рисунок расстекловки заполнения оконных проемов;



- композиционное решение и архитектурно-художественное оформление интерьера: оплуткауренные стены и потолок, деревянное покрытие пола, декоративное убранство потолков (объемный венчающий карниз и лепные растительные элементы);

- печь-голландка.

Приложение № 2  
к приказу инспекции  
государственной охраны  
объектов культурного наследия  
Оренбургской области  
от «15». 03.2022 г. № 01-08-63

Границы территории объекта культурного регионального значения (вид – памятник) «Здание просвирни Покровского женского монастыря», 1896 г. (Оренбургская область, г. Бугуруслан, ул. Гая, 3) и режим ее использования

Границы территории объекта культурного наследия регионального значения «Здание просвирни Покровского женского монастыря», 1896 г., расположенного по адресу: Оренбургская область, г. Бугуруслан, ул. Гая, 3, устанавливаются по границам земельного участка с кадастровым номером 56:37:0101088:177 по точкам 1 – 8 (см. схему границ территории).

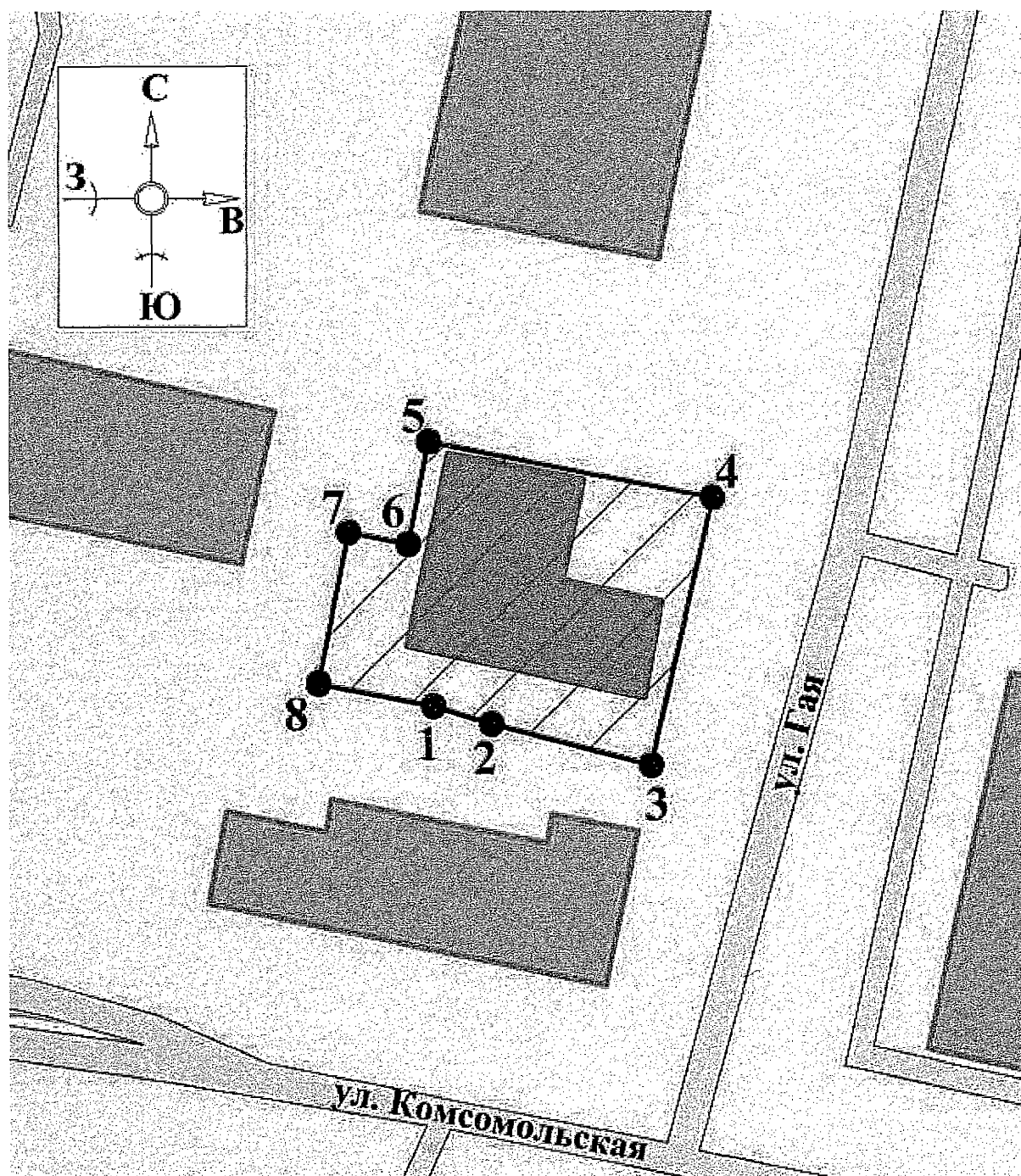
Сведения об объекте		
№ п/п	Характеристики объекта	Описание характеристик
1	Местоположение объекта	Оренбургская область, г. Бугуруслан, ул. Гая, 3
2	Площадь объекта +/- величина погрешности определения площади (P+/- Дельта P)	692±9 кв. м
3	Иные характеристики	—

Перечень координат поворотных (характерных) точек границ территории объекта культурного наследия

Сведения о местоположении границ объекта					
1. Система координат МСК-56, зона 1					
2. Сведения о характерных точках границ территории					
Обозначение характерных точек части границы	Координаты, м		Метод определения координат характерной точки	Средняя квадратическая погрешность положения характерной точки (Mt), м	Описание обозначения точки на местности (при наличии)
	X	Y			
1	637734.56	1326127.34	метод спутниковых геодезических измерений	0,10	—
2	637732.93	1326132.60	метод спутниковых геодезических измерений	0,10	—
3	637729.20	1326146.94	метод спутниковых геодезических измерений	0,10	—
4	637753.36	1326152.47	метод спутниковых геодезических измерений	0,10	—

Сведения о местоположении границ объекта					
1. Система координат МСК-56, зона 1					
2. Сведения о характерных точках границ территории					
Обозначение характерных точек части границы	Координаты, м		Метод определения координат характерной точки	Средняя квадратическая погрешность положения характерной точки (Mt), м	Описание обозначения точки на местности (при наличии)
	X	Y			
5	637758.41	1326126.92	метод спутниковых геодезических измерений	0,10	—
6	637749.09	1326125.06	метод спутниковых геодезических измерений	0,10	—
7	637750.17	1326119.67	метод спутниковых геодезических измерений	0,10	—
8	637736.60	1326116.96	метод спутниковых геодезических измерений	0,10	—
1	637734.56	1326127.34	метод спутниковых геодезических измерений	0,10	—

Схема границ территории объекта культурного наследия  
М 1:500



Условные обозначения



- Объект культурного наследия



- Территория объекта культурного наследия



- Границы территории объекта культурного наследия



- Номер характерной точки границы территории объекта культурного наследия

## Режим использования территории объекта культурного наследия

1. Территория объекта культурного наследия регионального значения (вид – памятник) «Здание просвирни Покровского женского монастыря», 1896 г. (Оренбургская область, г. Бугуруслан, ул. Гая, 3) (далее – Объект) относится к землям историко-культурного назначения.

2. На территории Объекта разрешается:

2.1. Проведение работ по сохранению объекта культурного наследия или его отдельных элементов.

2.2. Проведение работ по озеленению и благоустройству территории, производимых, в том числе с применением методов реставрации, направленных на формирование наиболее близкого к историческому восприятию объекта культурного наследия.

2.3. Прокладка, реконструкция, ремонт дорог и элементов их обустройства, а также подземных инженерных коммуникаций и сооружений, не нарушающих целостность объекта культурного наследия и не создающих угрозы его повреждения, разрушения или уничтожения, угрозы пожара.

2.4. Ведение хозяйственной деятельности, не противоречащей требованиям обеспечения сохранности объекта культурного наследия и позволяющей обеспечить функционирование объекта культурного наследия в современных условиях.

2.5. Доступность объекта культурного наследия в целях его экспонирования, сохранения его традиционного визуального восприятия.

2.6. Реализация мер пожарной и экологической безопасности.

3. На территории Объекта запрещается:

3.1. Строительство объектов капитального строительства.

3.2. Хозяйственная деятельность, ведущая к разрушению, искажению внешнего облика объекта культурного наследия, нарушающая его целостность и создающая угрозу его повреждения, разрушения или уничтожения.

3.3. Искажение характеристик историко-культурного ландшафта, композиционно связанного с объектом культурного наследия.

3.4. Вырубка деревьев, за исключением санитарных рубок; уничтожение травяного покрова.

3.5. Установка на фасадах, крыше объекта культурного наследия кондиционеров, телеантенн, тарелок спутниковой связи, а также других средств технического обеспечения.

3.6. Прокладка наземных и воздушных инженерных коммуникаций, кроме временных, необходимых для проведения работ по сохранению объекта культурного наследия.

3.7. Размещение любых рекламных конструкций на объекте культурного наследия и его территории.

3.8. Создание разрушающих вибрационных нагрузок динамическим воздействием на грунты в зоне их взаимодействия с объектом культурного наследия.

3.9. Размещение временных построек, не связанных с проведением работ по сохранению объекта культурного наследия.

---