



**ИНСПЕКЦИЯ  
ГОСУДАРСТВЕННОЙ ОХРАНЫ  
ОБЪЕКТОВ КУЛЬТУРНОГО  
НАСЛЕДИЯ ОРЕНБУРГСКОЙ  
ОБЛАСТИ**

**П Р И К А З**

03.06.2022 № 01-08-179  
г. Оренбург

Об утверждении границ территории объекта культурного наследия регионального значения (вид – памятник) «Здание, где в 1919 г. размещался штаб 28-го Уральского полка и в 1929 г. выступал Анатолий Васильевич Луначарский», и режима использования данной территории

В соответствии с Федеральным законом от 25.06.2002 № 73-ФЗ «Об объектах культурного наследия (памятниках истории и культуры) народов Российской Федерации», Законом Оренбургской области от 03.07.2013 № 1678/503-V-ОЗ «Об объектах культурного наследия (памятниках истории и культуры) народов Российской Федерации, расположенных на территории Оренбургской области», Положением об инспекции государственной охраны объектов культурного наследия Оренбургской области, утвержденным указом Губернатора Оренбургской области от 15.11.2018 № 612-ук, проектной документацией границ территории объекта культурного наследия от 2021 г. (ГАУ «Институт генплана Москвы»)

**п р и к а з ы в а ю:**

1. Утвердить границы территории объекта культурного наследия регионального значения (вид – памятник) «Здание, где в 1919 г. размещался штаб 28-го Уральского полка и в 1929 г. выступал Анатолий Васильевич Луначарский», расположенного по адресу: Оренбургская область, г. Оренбург, ул. Челюскинцев, 11, и режим ее использования согласно приложению.

2. Контроль за исполнением настоящего приказа возложить на начальника отдела государственного учета и охраны инспекции государственной охраны объектов культурного наследия Оренбургской области.

3. Приказ вступает в силу после его опубликования на Портале официального опубликования нормативных правовых актов Оренбургской области и органов исполнительной власти Оренбургской области ([www.pravo.orb.ru](http://www.pravo.orb.ru)).

Начальник инспекции

К.А. Летяго

Приложение  
к приказу инспекции  
государственной охраны  
объектов культурного наследия  
Оренбургской области  
от «03». 06.2022 г. № 01-08-179

Границы территории объекта культурного наследия регионального значения (вид – памятник) «Здание, где в 1919 г. размещался штаб 28-го Уральского полка и в 1929 г. выступал Анатолий Васильевич Луначарский», расположенного по адресу: Оренбургская область, г. Оренбург, ул. Челюскинцев, 11, и режим ее использования

### Описание границ территории объекта культурного наследия

Границы территории объекта культурного наследия регионального значения «Здание, где в 1919 г. размещался штаб 28-го Уральского полка и в 1929 г. выступал Анатолий Васильевич Луначарский», расположенного по адресу: Оренбургская область, г. Оренбург, ул. Челюскинцев, 11, определены в границах благоустройства и проходят вдоль границ земельного участка с кадастровым номером 56:44:0232018:14 по точкам 1 – 4 (см. схему границ). Точка 1 расположена на северо-восточном углу главного фасада. Остальные точки по углам дома в направлении по часовой стрелке.

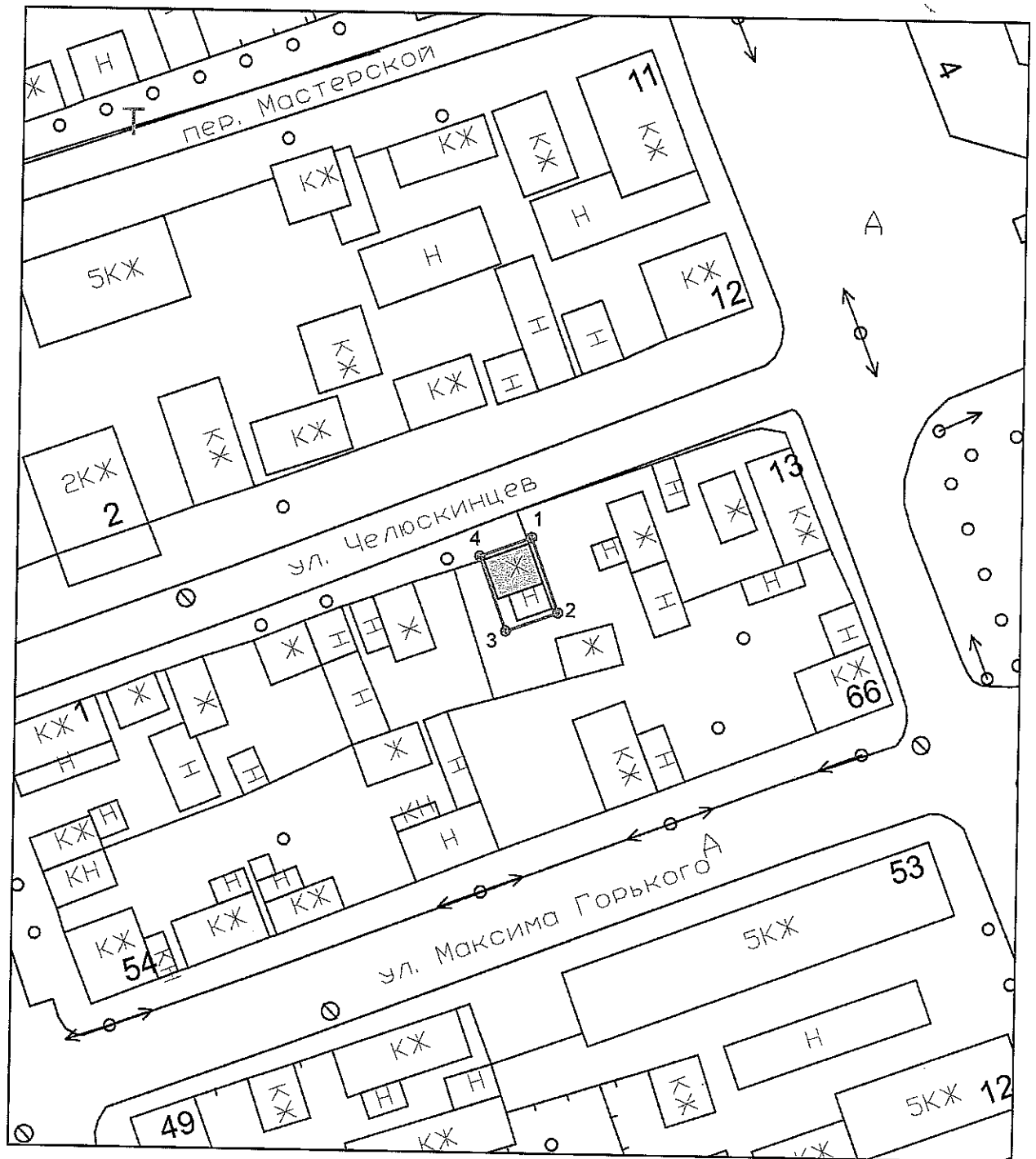
Сведения об объекте		
№ п/п	Характеристика объекта	Описание характеристик
1	Местоположение объекта	Оренбургская область, г. Оренбург, ул. Челюскинцев, 11
2	Площадь объекта +/- величина погрешности определения площади (P+/- Дельта P)	—
3	Иные характеристики	—

### Перечень координат поворотных (характерных) точек границ территории объекта культурного наследия



Сведения о местоположении границ объекта					
1. Система координат МСК-56, зона 2					
2. Сведения о характерных точках границ объекта					
Обозначение характерных точек границ	Координаты, м		Метод определения координат характерной точки	Средняя квадратическая погрешность положения характерной точки (Mt), м	Описание обозначения точки на местности (при наличии)
	X	Y			
1	429077.11	2304460.72	метод спутниковых геодезических измерений	0,10	—
2	429049.12	2304463.73	метод спутниковых геодезических измерений	0,10	—

Сведения о местоположении границ объекта					
1. Система координат МСК-56, зона 2					
2. Сведения о характерных точках границ объекта					
Обозначение характерных точек границ	Координаты, м		Метод определения координат характерной точки	Средняя квадратическая погрешность положения характерной точки (M <sub>t</sub> ), м	Описание обозначения точки на местности (при наличии)
	X	Y			
3	429045.57	2304445.44	метод спутниковых геодезических измерений	0,10	—
4	429073.85	2304439.62	метод спутниковых геодезических измерений	0,10	—
1	429077.11	2304460.72	метод спутниковых геодезических измерений	0,10	—

Схема границ территории объекта культурного наследия  
М 1:1000



**Условные обозначения:**

-  Объект культурного наследия регионального значения
-  Территория объекта культурного наследия
- 1 ● Характерные (поворотные) точки границ территории объекта культурного наследия

## Режим использования территории объекта культурного наследия

1. Территория объекта культурного наследия регионального значения (вид – памятник) «Здание, где в 1919 г. размещался штаб 28-го Уральского полка и в 1929 г. выступал Анатолий Васильевич Луначарский», расположенного по адресу: Оренбургская область, г. Оренбург, ул. Челюскинцев, 11 (далее – Объект), относится к землям историко-культурного назначения.

2. На территории Объекта по проектам, разработанным на основе задания на проведение работ по сохранению объекта культурного наследия и согласованным в установленном порядке с уполномоченным органом исполнительной власти Оренбургской области в сфере сохранения, использования, популяризации и государственной охраны объектов культурного наследия, **разрешается:**

2.1. Ведение хозяйственной деятельности, не противоречащей требованиям обеспечения сохранности объекта культурного наследия и позволяющей обеспечить функционирование объекта культурного наследия в современных условиях, в том числе прокладка, ремонт, реконструкция и размещение подземных объектов инженерной инфраструктуры, необходимых для восстановления, сохранения, функционирования объекта культурного наследия, с последующей рекультивацией нарушенных участков.

3. На территории Объекта **запрещается:**

3.1. Проектирование и проведение земляных, строительных, мелиоративных, хозяйственных и иных работ, за исключением работ по сохранению объектов культурного наследия и их территорий, а также хозяйственной деятельности, не нарушающей целостности объектов культурного наследия и не создающей угрозы их повреждения, разрушения или уничтожения.

---