

**КОМИТЕТ ПЕНЗЕНСКОЙ ОБЛАСТИ  
ПО ОХРАНЕ ПАМЯТНИКОВ ИСТОРИИ И КУЛЬТУРЫ**

**П Р И К А З**

от «15» февраля 2019 года № 26-ОД

г. Пенза

**Об утверждении границ и режима использования территории объекта культурного наследия регионального значения «Здание больницы», расположенного по адресу: Пензенская область, г. Пенза, ул. Красная, д. 23**

В соответствии со статьей 3.1, подпунктом 4 статьи 9.2, подпунктом 10 пункта 2 статьи 33 Федерального закона от 25.06.2002 № 73-ФЗ «Об объектах культурного наследия (памятниках истории и культуры) народов Российской Федерации» (с последующими изменениями и дополнениями), приказом Министерства культуры Российской Федерации от 04.06.2015 № 1745 «Об утверждении требований к составлению проектов границ территорий объектов культурного наследия», Положением о Комитете Пензенской области по охране памятников истории и культуры, утвержденным Постановлением Правительства Пензенской области от 24.08.2015 № 470-пП (с последующими изменениями и дополнениями), на основании проекта границ территории объекта культурного наследия, подготовленного индивидуальным предпринимателем Веретехиным А.Г.,  
**п р и к а з ы в а ю:**

1. Утвердить:

1.1. графическое описание местоположения границ территории объекта культурного наследия регионального значения «Здание больницы», расположенного по адресу: Пензенская область, г. Пенз (далее – объект культурного наследия) согласно приложению № 1.

1.2. перечень координат поворотных точек границ территории объекта культурного наследия в системе координат, установленной для ведения государственного кадастра недвижимости, согласно приложению № 2.

1.3. Режим использования территории объекта культурного наследия согласно приложению № 3.

2. Разместить (опубликовать) настоящий приказ на сайте Комитета Пензенской области по охране памятников истории и культуры в информационно-телекоммуникационной сети «Интернет».

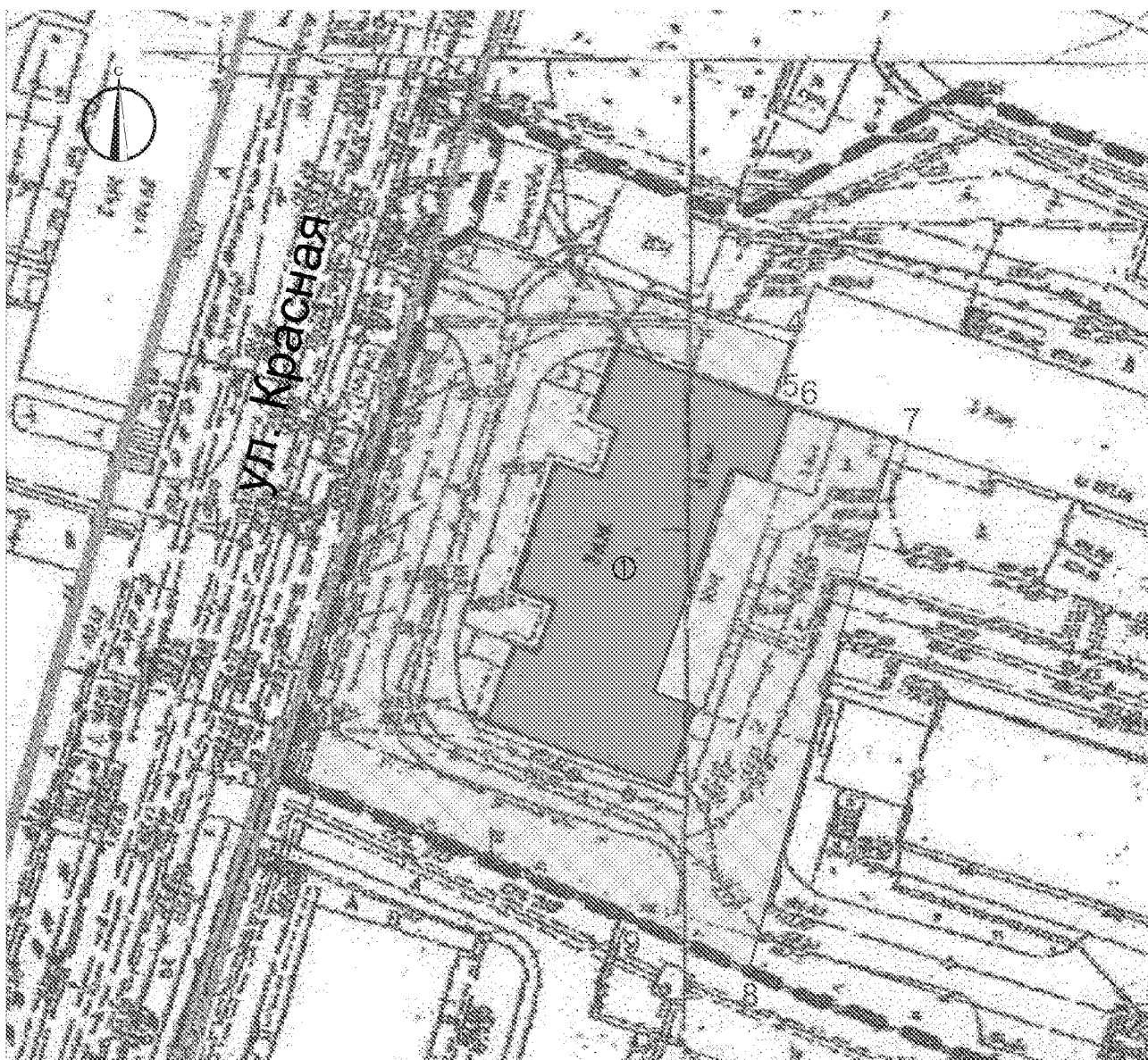
3. Контроль за исполнением настоящего приказа оставляю за собой.

Председатель Комитета

С.Е.Муштаков-Лентовский

Приложение № 1  
к приказу Комитета Пензенской  
области по охране памятников  
истории и культуры  
от 15 февраля 2019 № 26-ОД




Графическое описание местоположения границ территории объекта культурного наследия регионального значения «Здание больницы», расположенного по адресу:  
Пензенская область, г. Пенза, ул. Красная, д. 23



Экспликация объектов культурного наследия регионального значения:

- ① — «Здание больницы» (г. Пенза, ул. Красная, 23)

Условные обозначения

-  — Объект культурного наследия
-  — Предлагаемая граница территории объекта культурного наследия
-  — Номер контрольных точек границы территории



Приложение № 2  
к приказу Комитета Пензенской  
области по охране памятников  
истории и культуры  
от 15 февраля 2019 № 26-ОД

Перечень координат поворотных точек границ территории объекта культурного наследия

№ поворотной точки	Координаты точек в системе координат МСК-58	
	X	Y
1	380244.02	2230193.36
2	380300.31	2230210.20
3	380301.75	2230212.97
4	380289.94	2230247.11
5	380283.79	2230244.98
6	380283.10	2230246.98
7	380279.67	2230258.05
8	380223.08	2230242.54
9	380228.78	2230229.88

Приложение № 3  
к приказу Комитета Пензенской  
области по охране памятников  
истории и культуры  
от 15 февраля 2019 № 26-ОД

Режим использования территории объекта культурного наследия

- проведение работ по сохранению объекта культурного наследия и его территории (консервационные, реставрационные работы, ремонт, приспособление памятника истории и культуры для современного использования);
- применение традиционных материалов при реставрации памятника истории и культуры;
- сохранение подлинных частей, элементов, деталей здания;
- ведение хозяйственной деятельности, не противоречащей требованиям обеспечения сохранности объекта культурного наследия и позволяющей обеспечить функционирование объекта культурного наследия в современных условиях
- осуществление работ по изучению объекта культурного наследия: производство зондажей, шурфов, раскопов, инженерных, физико-химических исследований;
- проведение археологических исследований при наличии открытого листа;
- сохранение историко-градостроительной или природной среды объекта культурного наследия;
- капитальный ремонт и прокладка наружных инженерных сетей, необходимых для сохранения и функционирования объекта культурного наследия;
- благоустройство территории;
- обеспечение мер пожарной и экологической безопасности объекта культурного наследия;
- установка на фасаде объекта культурного наследия информационной надписи с площадью информационного поля не более 0,3 кв.м, непосредственно связанной с исторической и современной функциями объектов культурного наследия,
- размещение временных элементов информационно-декоративного оформления событийного характера (мобильные информационные конструкции), включая праздничное оформление.

Запрещается:

- снос объекта культурного наследия;
- изменение объемно-пространственных характеристик существующего памятника;
- строительство объектов капитального строительства;
- увеличение объемно-пространственных характеристик существующих на территории памятника объектов капитального строительства;
- проведение земляных, строительных и иных работ, за исключением работ по сохранению объекта культурного наследия или его отдельных элементов;
- установка на фасадах, крыше объекта культурного наследия любых технических объектов и элементов, в том числе кондиционеров, крупногабаритных антенн,

технических элементов инженерных систем, рекламных конструкций, вывесок, телеантенн;

- размещение временных построек, киосков, складов, площадок для складирования любых веществ, материалов и оборудования;
- изменение исторической планировочной структуры территории;
- установка отдельно стоящих средств наружной рекламы, установка линейных объектов, вышек сотовой связи;
- прокладка инженерных коммуникаций (теплотрасс, газопровода, и т.д.) наземным и надземным способом.