



КОМИТЕТ ПО ОХРАНЕ ОБЪЕКТОВ КУЛЬТУРНОГО НАСЛЕДИЯ ПСКОВСКОЙ ОБЛАСТИ

ПРИКАЗ

от 27.11.2019 № 461
г. ПСКОВ

Об утверждении границы территории объекта культурного наследия федерального значения «Церковь Одигитрии (Введения) на Печерском подворье», XVI-XVII вв., расположенного по адресу: Псковская область, г. Псков, ул. Профсоюзная, д. 12

На основании Федерального закона от 25.06.2002 № 73-ФЗ «Об объектах культурного наследия (памятниках истории и культуры) народов Российской Федерации», Закона области от 10.05.1999 № 37-ОЗ «О государственной охране и использовании объектов культурного наследия (памятников истории и культуры) на территории Псковской области», в соответствии с пунктом 3.16 Положения о Комитете по охране объектов культурного наследия Псковской области, утвержденного постановлением Администрации области от 01.11.2013 № 510, ПРИКАЗЫВАЮ:

1. Утвердить прилагаемое описание и перечень координат характерных точек границы территории объекта культурного наследия федерального значения «Церковь Одигитрии (Введения) на Печерском подворье», XVI-XVII вв., расположенного по адресу: Псковская область, г. Псков, ул. Профсоюзная, д. 12.

2. Утвердить прилагаемую схему границы территории объекта культурного наследия федерального значения «Церковь Одигитрии (Введения) на Печерском подворье», XVI-XVII вв., расположенного по адресу: Псковская область, г. Псков, ул. Профсоюзная, д. 12.

3. Отделу учета объектов культурного наследия обеспечить:

1) опубликование (размещение) настоящего приказа на официальном интернет-портале правовой информации «www.pravo.pskov.ru»;

2) направление сведений о границах территории объекта культурного наследия, об ограничениях использования объекта недвижимого имущества, находящегося в границах территории объекта культурного наследия, в федеральный орган исполнительной власти, уполномоченный Правительством Российской Федерации на осуществление государственного кадастрового учета, государственной регистрации прав, ведение Единого государственного реестра недвижимости и предоставление сведений, содержащихся в Едином государственном реестре недвижимости.

4. Настоящий приказ вступает в силу со дня его подписания.

5. Контроль за исполнением настоящего приказа возложить на начальника отдела учета объектов культурного наследия Федорову С.В.

Председатель Комитета по охране
объектов культурного наследия
Псковской области

Н.В.Тихомирова

Верно: Наливко



Утверждено
приказом Комитета по охране объектов
культурного наследия Псковской области
от « 27 » 11 2019 г. № 461

Описание границы
территории объекта культурного наследия федерального значения
«Церковь Одигитрии (Введения) на Печерском подворье», XVI-XVII вв.,
расположенного по адресу: Псковская область, г. Псков, ул.
Профсоюзная, д. 12

Граница территории объекта культурного наследия федерального значения «Церковь Одигитрии (Введения) на Печерском подворье», XVI-XVII вв. проходит:

от точки 1, фиксированной планом 1857 года, в северо-западном направлении по внешнему фасаду, выходящему на р. Великую, здания – памятника архитектуры «Архиерейский дом на Печерском подворье» по ул. Профсоюзной, 10 до точки 2 (точки 1, 2);

далее от точки 2, соответствующей северо-западному углу здания – памятника архитектуры «Архиерейский дом на Печерском подворье» по ул. Профсоюзной, 10, в северо-восточном направлении, дублируя линии торцевых фасадов данного здания и здания – памятника архитектуры «Здание Печерского подворья (надвратный корпус)» по ул. Профсоюзной, 10 до точки 4 (точки 2, 3);

далее от точки 4 в юго-восточном направлении, частично по исторической границе участка подворья, фиксированной планами 1740 г. и 1857 г., до точки 5 (точки 4, 5);

далее от точки 5 в юго-восточном направлении по исторической границе участка Печерского подворья, фиксированной планами 1740 г. и 1857 г. до точки 6 (точки 5, 6);

далее от точки 6 в северо-западном направлении, которое приблизительно совпадает с исторической границей участка Печерского подворья по плану 1857 г., до точки 1 (точки 6 – 1).

Площадь территории: 5911 кв.м.

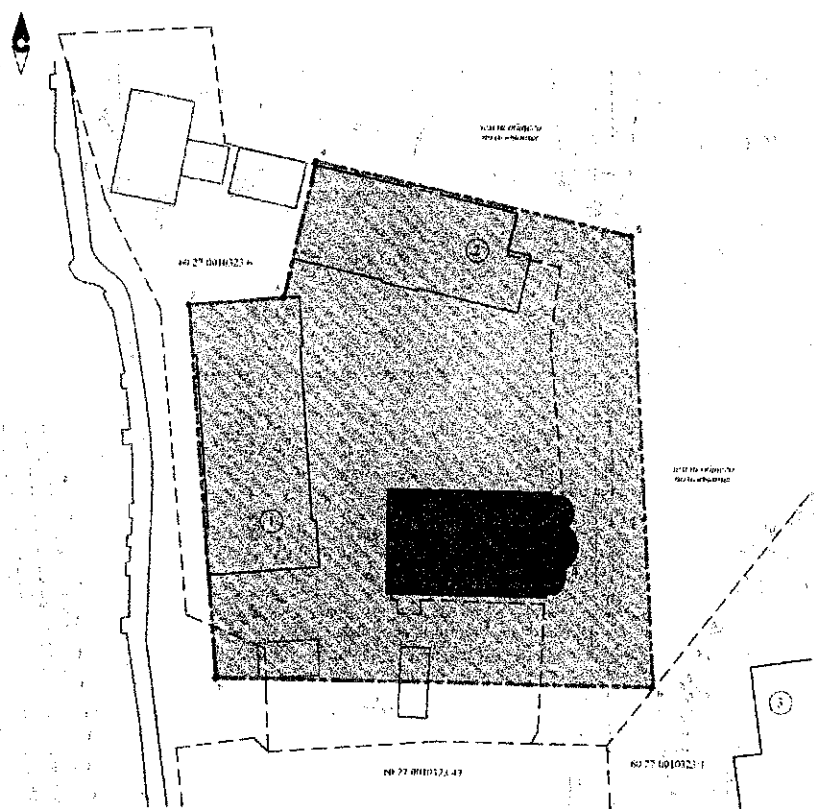
Перечень координат

характерных точек границы территории объекта культурного наследия федерального значения «Церковь Одигитрии (Введения) на Печерском подворье», XVI-XVII вв., расположенного по адресу: Псковская область, г. Псков, ул. Профсоюзная, д. 12



№ п/п	X	Y
1	499781,22	1272783,16
2	499844,99	1272777,52
3	499846,33	1272793,68
4	499869,48	1272798,78
5	499857,53	1272852,83
6	499780,76	1272857,94

Утверждена
приказом Комитета по охране объектов
культурного наследия Псковской области
от « 27 » 11 2019 г. № 461

Схема границ
территории объекта культурного наследия федерального значения
«Церковь Одигитрии (Введения) на Печерском подворье», XVI-XVII вв.,
расположенного по адресу: Псковская область, г. Псков, ул.
Профсоюзная, д. 12



Условные обозначения:

-  - граница территории объекта культурного наследия и ее поворотные точки
-  - объект культурного наследия «Церковь Одигитрии (Введения) на Печерском подворье»

Масштаб 1 : 500