



## КОМИТЕТ ПО ОХРАНЕ ОБЪЕКТОВ КУЛЬТУРНОГО НАСЛЕДИЯ ПСКОВСКОЙ ОБЛАСТИ

### ПРИКАЗ

от 04.12.2019 № 489  
г. ПСКОВ

Об утверждении границы территории объекта культурного наследия федерального значения «Народный дом», нач. XX в., расположенного по адресу: Псковская область, г. Псков, ул. Пушкина, д. 13

На основании Федерального закона от 25.06.2002 № 73-ФЗ «Об объектах культурного наследия (памятниках истории и культуры) народов Российской Федерации», Закона области от 10.05.1999 № 37-ОЗ «О государственной охране и использовании объектов культурного наследия (памятников истории и культуры) на территории Псковской области», в соответствии с пунктом 3.16 Положения о Комитете по охране объектов культурного наследия Псковской области, утвержденного постановлением Администрации области от 01.11.2013 № 510, ПРИКАЗЫВАЮ:

1. Утвердить прилагаемое описание и перечень координат характерных точек границы территории объекта культурного наследия федерального значения «Народный дом», нач. XX в., расположенного по адресу: Псковская область, г. Псков, ул. Пушкина, д. 13.

2. Утвердить прилагаемую схему границы территории объекта культурного наследия федерального значения «Народный дом», нач. XX

в., расположенного по адресу: Псковская область, г. Псков, ул. Пушкина, д. 13.

3. Отделу учета объектов культурного наследия обеспечить:

1) опубликование (размещение) настоящего приказа на официальном интернет-портале правовой информации «www.pravo.pskov.ru»;

2) направление сведений о границах территории объекта культурного наследия, об ограничениях использования объекта недвижимого имущества, находящегося в границах территории объекта культурного наследия, в федеральный орган исполнительной власти, уполномоченный Правительством Российской Федерации на осуществление государственного кадастрового учета, государственной регистрации прав, ведение Единого государственного реестра недвижимости и предоставление сведений, содержащихся в Едином государственном реестре недвижимости.

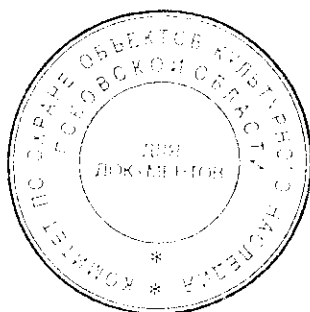
4. Настоящий приказ вступает в силу со дня его подписания.

5. Контроль за исполнением настоящего приказа возложить на начальника отдела учета объектов культурного наследия Федорову С.В.

Председатель Комитета по охране  
объектов культурного наследия  
Псковской области

Н.В.Тихомирова

Верно: Наливко



Утверждено  
приказом Комитета по охране объектов  
культурного наследия Псковской области  
от « 04 » 12 2019 г. № 489

### Описание границы

территории объекта культурного наследия федерального значения  
«Народный дом», нач. XX в., расположенного по адресу: Псковская  
область, г. Псков, ул. Пушкина, д. 13

Граница территории объекта культурного наследия федерального значения «Народный дом», нач. XX в. проходит:

от точки 1 в юго-восточном направлении на расстоянии 2 м от внешней поверхности наружных стен до точки 3 (точки 1 – 3);

далее от точки 3 в северо-восточном направлении на расстоянии 10 м от внешней поверхности наружных стен до точки 5 (точки 3 – 5);

далее от точки 5 в северо-западном направлении на расстоянии 10 м от внешней поверхности наружных стен до точки 6 (точки 5, 6);

далее от точки 6 в северо-восточном направлении на расстоянии 10 м от внешней поверхности наружных стен до точки 7 (точки 6, 7);

далее от точки 7 в северо-западном направлении на расстоянии 10 м от внешней поверхности наружных стен до точки 8 (точки 7, 8);

далее от точки 8 в северо-восточном направлении на расстоянии 2 м от внешней поверхности наружных стен до точки 9 (точки 8, 9);

далее от точки 9 в северо-западном направлении на расстоянии 2 м от внешней поверхности наружных стен до точки 10 (точки 9, 10);

далее от точки 10 в юго-западном направлении на расстоянии 2 м от внешней поверхности наружных стен до точки 11 (точки 10, 11);

далее от точки 11 в северо-западном направлении на расстоянии 10 м от внешней поверхности наружных стен до точки 12 (точки 11, 12);

далее от точки 12 в юго-западном направлении на расстоянии 10 м от внешней поверхности наружных стен до точки 13 (точки 12, 13);

далее от точки 13 в северо-западном направлении на расстоянии 10 м от внешней поверхности наружных стен до точки 14 (точки 13, 14);

далее от точки 14 в юго-западном направлении на расстоянии 10 м от внешней поверхности наружных стен до точки 15 (точки 14, 15);

далее от точки 15 в северо-западном направлении на расстоянии 10 м от внешней поверхности наружных стен до точки 16 (точки 15, 16);

далее от точки 16 в юго-западном направлении на расстоянии 2 м от внешней поверхности наружных стен до точки 18 (точки 16 - 18);

далее от точки 18 в юго-восточном направлении на расстоянии 2 м от внешней поверхности наружных стен до исходной точки 1 (точки 18 - 1).

Площадь территории: 3383,54 кв.м.

#### Перечень координат

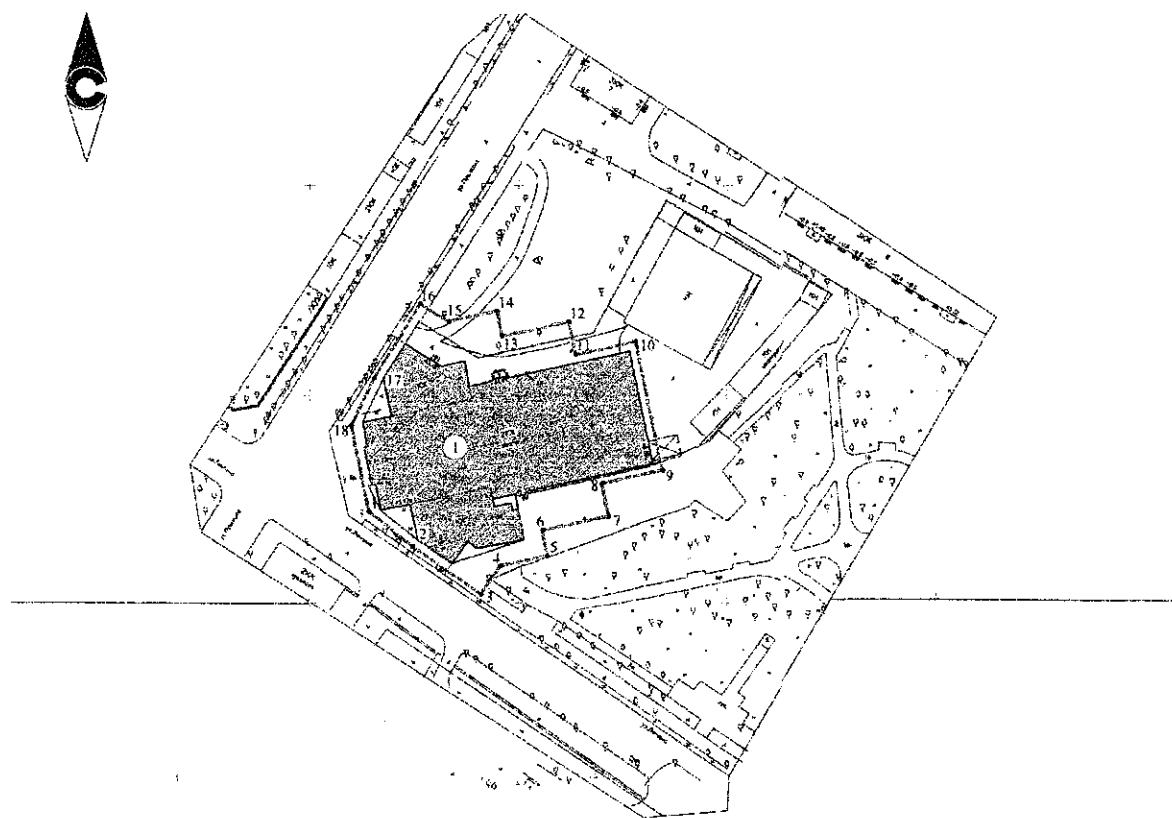
характерных точек границы территории объекта культурного наследия федерального значения «Народный дом», нач. XX в., расположенного по адресу: Псковская область, г. Псков, ул. Пушкина, д. 13

№ п/п	X	Y
1	500021.43	1273252.6
2	500013.09	1273263.09
3	500001.54	1273279.71
4	500008.42	1273284.31
5	500010.83	1273295.53
6	500017.03	1273294.22


7	500020.59	1273310.17
8	500028.42	1273308.51
9	500031.69	1273323.17
10	500062.45	1273316.45
11	500059.28	1273301.95
12	500067.09	1273300.22
13	500063.59	1273284.22
14	500069.61	1273282.99
15	500067.01	1273271.39
16	500071.13	1273264.54
17	500053.32	1273253.62
18	500041.97	1273248.22
1	500021.43	1273252.6

Утверждена  
приказом Комитета по охране объектов  
культурного наследия Псковской области  
от « 04 » 12 2019 г. № 489

Схема границы  
территории объекта культурного наследия федерального значения  
«Народный дом», нач. XX в., расположенного по адресу: Псковская  
область, г. Псков, ул. Пушкина, д. 13



Условные обозначения:

 - граница территории объекта культурного наследия

 - объект культурного наследия «Народный дом»